Общество с ограниченной ответственностью
«Проектно-Производственное Предприятие «СПЕЦЛЕСПРОЕКТ»
(ООО «ППП «СПЕЦЛЕСПРОЕКТ»)

ПРОЕКТ ОСВОЕНИЯ ЛЕСОВ

на лесных участках, расположенных в лесных кварталах Есеновичского, Заборовского, Рученского, Красномайского и Дятловского участковых лесничеств Фировского лесничества Тверской области, переданных в аренду ЗАО «Вышневолоцкий леспромхоз» для использования лесов в целях заготовки древесины

(Договор аренды от 22.09.2010 №39)

Книга 1

ПРОЕКТ ОСВОЕНИЯ ЛЕСОВ

Заместитель
генерального директора А.В. Бакулин

Москва

2019

Содержание

Стр.

Наименование	стр.
1. ОБЩИЕ СВЕДЕНИЯ.	4
1.1. Сведения об Арендаторе.	4
1.2 Сведения об Арендодателе.	5
1.3 Выписка из государственного кадастра недвижимости с описанием границ лесного участка.	5
1.4 Сведения о разработчике проекта.	32
2. СВЕДЕНИЯ О ЛЕСНОМ УЧАСТКЕ.	32
2.1. Перечень предоставленных в аренду лесных кварталов, лесотаксационных выделов	32
2.2. Распределение площади лесного участка по видам целевого назначения лесов.	33
2.3 Распределение площади лесного участка по лесным и нелесным землям лесного фонда.	36
2.4. Таксационная характеристика лесных насаждений на лесном участке.	37
2.5. Характеристика имеющихся в границах лесного участка особо охраняемых природных территорий и объектов.	39
2.6. Сведения о наличии редких и находящиеся под угрозой исчезновения видов деревьев, кустарников, лиан и иных лесных растений.	40
2.7. Сведения об обременениях лесного участка.	40
2.8. Прогнозные показатели состояния лесного участка к сроку завершения действия проекта.	40
3. СОЗДАНИЕ ЛЕСНОЙ ИНФРАСТРУКТУРЫ.	41
4. СТРОИТЕЛЬСТВО, РЕКОНСТРУКЦИЯ И ЭКСПЛУАТАЦИЯ ОБЪЕКТОВ, НЕ СВЯЗАННЫХ С СОЗДАНИЕМ ЛЕСНОЙ ИНФРАСТРУКТУРЫ.	91
5. МЕРОПРИЯТИЯ ПО ОХРАНЕ, ЗАЩИТЕ И ВОСПРОИЗВОДСТВУ ЛЕСОВ.	91
5.1. Характеристика территории лесного участка по классам пожарной опасности.	91
5.2. Обоснование и характеристика проектируемых видов и объемов мероприятий по противопожарному обустройству лесов.	94
5.3. Сведения о наличии и потребности пожарной техники, оборудования, снаряжения, инвентаря на лесном участке.	103
5.4. Сведения о наличии очагов вредных организмов, загрязнений и иных негативных воздействий на леса.	106
5.5. Обоснование и характеристика видов и объемов проектируемых мероприятий по локализации и ликвидации очагов вредных организмов, санитарно-оздоровительных мероприятий, связанных с рубкой погибших и поврежденных лесных насаждений.	108
5.6. Ведомость лесотаксационных выделов, в которых проектируются мероприятия по локализации и ликвидации очагов вредных организмов, санитарно-оздоровительные мероприятия	108
5.7. Лесовосстановление	111
5.7.1. Площадь земель, нуждающихся в лесовосстановлении	111
5.8. Проектируемые способы и объемы лесовосстановления в соответствии с лесохозяйственным регламентом, обоснование технологий проведения	114
5.9. Ведомость лесотаксационных выделов, в которых проектируются мероприятия по уходу за лесами	119
6. МЕРОПРИЯТИЯ ПО ОХРАНЕ ОБЪЕКТОВ ЖИВОТНОГО МИРА, ВОДНЫХ ОБЪЕКТОВ.	135
6.1. Характеристика водных объектов.	135
6.2. Проектируемые виды и объемы мероприятий по охране водных объектов.	153
6.3. Сведения о животном мире.	153
6.4. Проектируемые виды и объемы мероприятий по охране объектов животного и растительного мира	153

7. ОРГАНИЗАЦИЯ ИСПОЛЬЗОВАНИЯ ЛЕСОВ.	153
7.1. Возрасты рубок и возрасты спелости лесных насаждений для эксплуатационных, защитных лесов и особо защитных участков лесов	153
7.2 Установленный объем заготовки древесины на участке	155
7.3. Ведомость лесотаксационных выделов, в которых проектируется заготовка древесины, пространственное размещение указанных лесотаксационных выделов, а также пространственное размещение развития дорожной сети на период действия проекта освоения лесов	155
7.4. Общие сведения о проектируемых ежегодных объемах заготовки древесины	615

1.ОБЩИЕ СВЕДЕНИЯ.

Проект освоения лесов на лесных участках, переданных в аренду для использования лесов в целях заготовки древесины *(далее - Проект)*, разработан в соответствии с приказом Федерального агентства лесного хозяйства от 29.02.2012 №69 «Об утверждении Состава проекта освоения лесов и порядка его разработки» *(далее - Порядок).*

В соответствии с п.28 вышеуказанного Порядка основанием для разработки Проекта послужили Договор аренды лесных участков *(далее – Договор аренды),* Лесохозяйственный регламент Фировского лесничества *(далее - Лесохозяйственный регламент)*, сведения государственного лесного реестра, документы территориального планирования, а также материалы иных специальных обследований.

Проект содержит сведения о разрешенных видах и проектируемых объемах использования лесов, мероприятиях по охране, защите и воспроизводству лесов, по созданию объектов лесной инфраструктуры, по охране объектов животного мира и водных объектов, а также о мероприятиях по строительству, реконструкции и эксплуатации объектов, не связанных с созданием лесной инфраструктуры.

В соответствии с п.30 Порядка настоящий Проект разработан на срок действия Лесохозяйственного регламента (с 01 января 2019 года по 31 декабря 2028 года).

Проект подлежит государственной экспертизе в соответствии с Порядком государственной или муниципальной экспертизы проекта освоения лесов, утвержденным приказом Минприроды России от 26.09.2016 №496.

1.1. Сведения об арендаторе.

В соответствии с Договором лесные участки переданы в аренду Закрытому акционерному обществу «Вышневолоцкий леспромхоз» (ЗАО «Вышневолоцкий леспромхоз»), ИНН/ОГРН 6920000281/1026901600220 *(далее - Арендатор).*

Сведения об Арендаторе лесных участков приведены в таблице 1.

Таблица 1

(приложение №1 к Составу проекта освоения и порядку его разработки)

Сведения о пользователе лесным участком

Наименование пользователя (юридического или физического лица)	**Вид использования лесов**	**Адрес юридического или физического лица**	**Телефон, факс, адрес электронной почты, сайт**	**Дата, номер договора аренды (свидетельства о предоставлении права постоянного (бессрочного) пользования лесным участком). Дата, номер регистрации права**	**Срок аренды, лет**	**Кадастровый номер лесного участка/номер учетной записи в ГЛР**
1	**2**	**3**	**4**	**5**	**6**	**7**
ЗАО «Вышне-волоцкий леспромхоз»	заготовка древесины	РФ, 171157, Тверская обл., г.Вышний Волочек, ул.Красно-армейская, д.30	тел: 8 (48233) 8 01 01/ +7 804 333 67 78, E mail: vvles@rambler.ru http//www. vvlesprom.com	Договор аренды №39 от 22.09.2010, регистрационный номер 69-69-01/004/2010-408 от 29.10.2010г.	49	*

Примечание: кадастровые (условные) номера земельных участков 69:00:000000:0088, 69:06:0000026:336, 69:06:0000027:519-587, 69:06:0000025:619, 69:06:0000024:471, 69:06:0000028:379, 69:06:0000020:477, 69:06:0000000:1179, 69:06:0000000:1539, 69:06:0000022:1602-1605; 69:06:0000022:1809-1829; 69:06:0000022:450-459, 69:06:0000015:1455, 69:06:0000000:1532, 69:06:0000029:117, 69:06:0000029:118, 69:06:0000011:294, 69:06:0000000:1523, 69:06:0000000:1530, 69:06:0000017:251, 69:06:0000009:1486, 69:06:0000000:1524, 69:06:0000021:212, 69:00:000000:0088, 69:06:0000012:500, 69:06:0000015:1443, 69:06:0000013:262, 69:06:0000014:314.

1.2. Сведения об органе государственной власти, предоставившем лесной участок в аренду.

Органом государственной власти, предоставившим лесной участок в аренду, является Министерство лесного хозяйства Тверской области.

Юридический адрес: 170042, г.Тверь, ул. Горького, д.97.

ИНН 6950116540;

КПП 695201001;

ОГРН 1106952010868.

1.3. Выписка из государственного кадастра недвижимости с описанием границ лесного участка.

В соответствии с Договором аренды лесной участок находится в границах земельных участков, кадастровые (условные) номера которых в таблице 1.

Земельный участок с кадастровым номером 69:00:0000000:88 является единым землепользование, границы которого не установлены в соответствии с требованиями земельного законодательства, в связи с чем их описание в Выписке из ЕГРН не приводится.

Копии Выписки из ЕГРН и Договора аренды приводятся ниже.

Договор
аренды лесного участка

г. Тверь **№ 39** **«22» октября 2010 года**

Департамент лесного комплекса Тверской области, в лице начальника Иванова Николая Вадимовича действующей на основании Положения о департаменте, утвержденного постановлением Администрации Тверской области от 31.12.2009 № 583-па, распоряжения Администрации Тверской области № 67-ра от 02.02.2010 «О начальнике департамента лесного комплекса Тверской области», в дальнейшем Арендодатель, с одной стороны и **Закрытое акционерное общество «Вышневолоцкий леспромхоз»** в лице директора Зеленина Александра Викторовича действующего на основании Устава, именуемое в дальнейшем **Арендатор**, с другой стороны заключили настоящий Договор о нижеследующем:

1. Предмет договора

1.1. По настоящему договору Арендодатель, действующий в соответствии со статьями 72 и 74 Лесного кодекса Российской Федерации, на основании Приказа Министерства промышленности и торговли Российской Федерации от 13 октября 2009 года № 928 «О включении инвестиционного проекта в перечень приоритетных инвестиционных проектов в области освоения лесов», распоряжения Департамента лесного комплекса Тверской области от 10.09.2010 года № 59-рд «О предоставлении лесного участка в аренду для реализации приоритетного инвестиционного проекта в области освоения лесов «Современные клееные конструкции», передает в аренду, а **Арендатор** принимает лесной участок, определенный в пункте 1.2 настоящего Договора (далее - лесной участок).

1.2. Лесной участок, в составе земель лесного фонда, площадью 79547,1 га, предоставленный в аренду по настоящему договору, имеет местоположение:

Тверская область, Вышневолоцкий район, Фировское лесничество Тверской области, **Заборовское участковое лесничество** (в соответствии с материалами лесоустройства Вышневолоцкий лесхоз, защитные леса Кузловского лесничество) квартала 31, 32, 33, площадью 71 га; (в соответствии с материалами лесоустройства Вышневолоцкий лесхоз, Заборовское лесничество) квартала 1-24, 30-32, 35, 44, защитные леса кварталов 85, площадью 2414 га, в пределах условного номера 69:00:00 00 00:0088;

леса, ранее находившиеся во владении СПК «Верный Труд» квартала 1-63, в пределах условного номера 69-69-01/029/2008-236, площадью 6397 га;

леса, ранее находившиеся во владении СПК «Ильинское» квартала 1, 2, в пределах условного номера 69-69-01/029/2008-294, площадью 135 га;

Осеченское участковое лесничество (в соответствии с материалами лесоустройства Вышневолоцкий лесхоз, защитные леса Осеченского лесничества) квартала 69, 71, 73-83, 85-96, 104-107, 117-119, площадью 4780 га, в пределах условного номера 69:00:00 00 00:0088;

леса, ранее находившиеся во владении СПК «Мир» квартала 5, 6, 19-22, 26, 28-31, 33-35, в пределах условного номера 69-69-01/029/2008-288, площадью 1422 га;

Красномайское участковое лесничество (в соответствии с материалами лесоустройства Вышневолоцкий лесхоз, Шлинское лесничество) квартала 27-33, 72, 84-88, 105-108, 111-118, 128-132, 136, 137, 142-150, 154, 155, 157-162, 166-175, защитные леса кварталов 141, площадью 6168,1 га, Есеновическое участковое лесничество (в соответствии с материалами лесоустройства Вышневолоцкий лесхоз, Есеновическое лесничество) квартала 19, 20, 21, 29, 30, 38, 39, 46, 108, 113-120, площадью 2159 га, в пределах условного номера 69:00:00 00 00:0088;

леса, ранее находившиеся во владении колхоза «Свобода» квартала 1-86, в пределах условного номера 69-69-01/029/2008-238, площадью 9206 га;

леса, ранее находившиеся во владении колхоза «Есеновический» квартал 17, 6, 4, 3, в пределах условного номера 69-69-01/002/2008-154, площадью 329 га;

леса, ранее находившиеся во владении колхоза «Есеновический» квартал 26, выдел 32-37, в пределах условного номера 69-69-01/002/2008-155, площадью 19 га;

леса, ранее находившиеся во владении колхоза «Есеновический» квартал 26, выдел 4,11,12, в пределах условного номера 69-69-01/002/2008-156, площадью 8 га;

леса, ранее находившиеся во владении колхоза «Есеновический» квартал 26, выдел 10, 20, в пределах условного номера 69-69-01/002/2008-157, площадью 2 га;

леса, ранее находившиеся во владении колхоза «Есеновический» квартал 26, выдел 21, 22, в пределах условного номера 69-69-01/002/2008-158, площадью 5 га;

леса, ранее находившиеся во владении колхоза «Есеновический» квартал 26, выдел 1-3, 5-9, 13-19, 23-31, квартал 39, выдел 1-10, 12-25, квартал 24, выдел 4, 6-29, квартал 23, выдел 1-12, квартал 22, выдел 1-16, квартал 21, выдел 1-16, квартал 20 выдел 1-15, квартал 25, выдел 1-14, квартал 38, выдел 1-22, квартал 37, выдел 1-15, квартал 36, выдел 1-5, квартал 35 выдел 1-23, квартал 27, выдел 1-14, квартал 34 выдел 1-14, квартал 33 выдел 1-9, квартал 54 выдел 1-14, квартал 53 выдел 1-13, квартал 52 выдел 1-25, квартал 32 выдел 1-30 в пределах условного номера 69-69-01/002/2008-159, площадью 1998 га;

леса, ранее находившиеся во владении колхоза «Есеновический» квартал 54, выдел 15, в пределах условного номера 69-69-01/002/2008-160, площадью 7 га;

леса, ранее находившиеся во владении колхоза «Есеновический» квартал 54, выдел 16, в пределах условного номера 69-69-01/002/2008-161, площадью 3 га;

леса, ранее находившиеся во владении «Есеновический» квартал 54, выдел 17, в пределах условного номера 69-69-01/002/2008-162, площадью 2 га;

леса, ранее находившиеся во владении колхоза «Есеновический» квартал 24, выдел 1, 2, 3, 5, в пределах условного номера 69-69-01/002/2008-163, площадью 8 га;

леса, ранее находившиеся во владении колхоза «Есеновический» квартал 39, выдел 11, в пределах условного номера 69-69-01/002/2008-164, площадью 5 га;

леса, ранее находившиеся во владении колхоза «Есеновический» квартал 18, выдел 1-13, квартал 19 выдел 1-20, квартал 95 выдел 1-29, квартал 9 выдел 1-18, квартал 1 выдел 1-14, квартал 2 выдел 1-16, квартал 5 выдел 1-10, квартал 10 выдел 1-9, квартал 11 выдел 1-14, квартал 12 выдел 1-16, квартал 13 выдел 1-14, квартал 14 выдел 1-20, квартал 15 выдел 1-28, квартал 16 выдел 1-46 в пределах условного номера 69-69-01/002/2008-165, площадью 1789 га;

леса, ранее находившиеся во владении колхоза «Есеновический» квартал 19 выдел 27, в пределах условного номера 69-69-01/002/2008-166, площадью 3 га;

леса, ранее находившиеся во владении колхоза «Есеновический» квартал 19 выдел 21-26, в пределах условного номера 69-69-01/002/2008-167, площадью 36 га;

леса, ранее находившиеся во владении колхоза «Есеновический» квартал 43 выдел 15, в пределах условного номера 69-69-01/002/2008-140, площадью 3 га;

леса, ранее находившиеся во владении колхоза «Есеновический» квартал 42 выдел 15-19, в пределах условного номера 69-69-01/002/2008-142, площадью 19 га;

леса, ранее находившиеся во владении колхоза «Есеновический» квартал 42 выдел 2, 3, 5, 6-14, квартал 41 выдел 1-18 в пределах условного номера 69-69-01/002/2008-143, площадью 81 га;

леса, ранее находившиеся во владении колхоза «Есеновический» квартал 28 выдел 6, 7, в пределах условного номера 69-69-01/002/2008-144, площадью 8 га;

леса, ранее находившиеся во владении колхоза «Есеновический» квартал 28 выдел 1-23, квартал 8 выдел 1-12, 14, 15, 17, 18, 21-28, 31, 32 в пределах условного номера 69-69-01/002/2008-145, площадью 185 га;

леса, ранее находившиеся во владении колхоза «Есеновический» квартал 42 выдел 1, 4, в пределах условного номера 69-69-01/002/2008-141, площадью 6 га;

леса, ранее находившиеся во владении колхоза «Есеновический» квартал 8 выдел 29,30 в пределах условного номера 69-69-01/002/2008-148, площадью 4 га;

леса, ранее находившиеся во владении колхоза «Есеновический» квартал 76 выдел 5, 6, 7, в пределах условного номера 69-69-01/028/2008-303, площадью 4 га;

леса, ранее находившиеся во владении колхоза «Есеновический» квартал 8 выдел 13, 20, в пределах условного номера 69-69-01/002/2008-146, площадью 6 га;

леса, ранее находившиеся во владении колхоза «Есеновический» квартал 8 выдел 16, 19, в пределах условного номера 69-69-01/002/2008-147, площадью 1 га;

леса, ранее находившиеся во владении колхоза «Есеновический» квартал 7 выдел 20, в пределах условного номера 69-69-01/002/2008-149, площадью 4 га;

леса, ранее находившиеся во владении колхоза «Есеновический» квартал 7 выдел 6-9, в пределах условного номера 69-69-01/002/2008-150, площадью 12 га;

леса, ранее находившиеся во владении колхоза «Есеновический» квартал 7 выдел 1-5, в пределах условного номера 69-69-01/002/2008-151, площадью 18 га;

леса, ранее находившиеся во владении колхоза «Есеновический» квартал 7 выдел 10-19, в пределах условного номера 69-69-01/002/2008-152, площадью 42 га;

леса, ранее находившиеся во владении колхоза «Есеновический» квартал 40 выдел 1-34, в пределах условного номера 69-69-01/002/2008-153, площадью 109 га;

леса, ранее находившиеся во владении колхоза «Есеновический» квартал 68 выдел 27, в пределах условного номера 69-69-01/028/2008-301, площадью 3 га;

леса, ранее находившиеся во владении колхоза «Есеновический» квартал 74 выдел 1, 2, 7, 15, 16, 18, в пределах условного номера 69-69-01/028/2008-302, площадью 20 га;

леса, ранее находившиеся во владении колхоза «Есеновический» квартал 76 выдел 8, 18, 19 в пределах условного номера 69-69-01/028/2008-304, площадью 11 га;

леса, ранее находившиеся во владении колхоза «Есеновический» квартал 76 выдел 1, 2 в пределах условного номера 69-69-01/028/2008-305, площадью 8 га;

леса, ранее находившиеся во владении колхоза «Есеновический» квартал 76 выдел 17 в пределах условного номера 69-69-01/028/2008-306, площадью 3 га;

леса, ранее находившиеся во владении колхоза «Есеновический» квартал 76 выдел 16 в пределах условного номера 69-69-01/028/2008-307, площадью 1 га;

леса, ранее находившиеся во владении колхоза «Есеновический» квартал 76 выдел 3, 4, 9-11 в пределах условного номера 69-69-01/028/2008-308, площадью 33 га;

леса, ранее находившиеся во владении колхоза «Есеновический» квартал 76 выдел 12-15, квартал 77 выдел 1-23, квартал 75 выдел 1-51, квартал 86 выдел 1-32, квартал 87 выдел 1, 4-6, 15, квартал 78 выдел 1-9, 11-13, 40, квартал 58 выдел 7 в пределах условного номера 69-69-01/028/2008-309, площадью 533 га;

леса, ранее находившиеся во владении колхоза «Есеновический» квартал 87 выдел 2, 3, 7-14, 16-29, 31-34 в пределах условного номера 69-69-01/028/2008-310, площадью 112 га;

леса, ранее находившиеся во владении колхоза «Есеновический» квартал 87 выдел 30 в пределах условного номера 69-69-01/028/2008-311, площадью 1 га;

леса, ранее находившиеся во владении колхоза «Есеновический» квартал 79 выдел 13 в пределах условного номера 69-69-01/028/2008-312, площадью 1 га;

леса, ранее находившиеся во владении колхоза «Есеновический» квартал 79 выдел 14 в пределах условного номера 69-69-01/028/2008-313, площадью 1 га;

леса, ранее находившиеся во владении колхоза «Есеновический» квартал 94 выдел 6-9, 11, 12, 13, 14 в пределах условного номера 69-69-01/028/2008-294, площадью 22 га;

леса, ранее находившиеся во владении колхоза «Есеновический» квартал 91 выдел 12-16 в пределах условного номера 69-69-01/028/2008-295, площадью 12 га;

леса, ранее находившиеся во владении колхоза «Есеновический» квартал 90 выдел 23 в пределах условного номера 69-69-01/028/2008-296, площадью 2 га;

леса, ранее находившиеся во владении колхоза «Есеновический» квартал 91 выдел 1-11,17,18, квартал 90 выдел 1-22, 25, 26 в пределах условного номера 69-69-01/028/2008-297, площадью 202 га;

леса, ранее находившиеся во владении колхоза «Есеновический» квартал 50 выдел 1 в пределах условного номера 69-69-01/028/2008-298, площадью 4 га;

леса, ранее находившиеся во владении колхоза «Есеновический» квартал 68 выдел 14, 20 в пределах условного номера 69-69-01/028/2008-299, площадью 10 га;

леса, ранее находившиеся во владении колхоза «Есеновический» квартал 68 выдел 1-13, 15-19, 21-26, 28-31 в пределах условного номера 69-69-01/028/2008-300, площадью 100 га;

леса, ранее находившиеся во владении колхоза «Есеновический» квартал 73 выдел 7, 8 в пределах условного номера 69-69-01/028/2008-293, площадью 4 га;

леса, ранее находившиеся во владении колхоза «Есеновический» квартал 29 выдел 6, 16-18, 20-32, 34-42, квартал 96 выдел 5-11, 13-18, 22, 23, 28, 29, 34, квартал 48 выдел 1-9, квартал 49 выдел 1-16, квартал 50 выдел 1-15, квартал 51 выдел 1-25, квартал 70 выдел 1-30, квартал 69 выдел 1-21, квартал 72 выдел 1-35, квартал 71 выдел 1-33, квартал 73 выдел 1-6, 9-42, квартал 82 выдел 1-31, квартал 83 выдел 1-15, квартал 84 выдел 1-35, квартал 85 выдел 1-35, квартал 88 выдел 1-24, квартал 89 выдел 1-28, квартал 92 выдел 1-41, квартал 93 выдел 1-33, квартал 94 выдел 1-5,10,15-49, квартал 90 выдел 24, квартал 74 выдел 3-6, 8-14, 17, 19-22 в пределах условного номера 69-69-01/028/2008-292, площадью 2337 га;

леса, ранее находившиеся во владении колхоза «Есеновический» квартал 96 выдел 24, 30, 32, 33 в пределах условного номера 69-69-01/028/2008-291, площадью 6 га;

леса, ранее находившиеся во владении колхоза «Есеновический» квартал 30 выдел 1-25, квартал 31 выдел 1-14, квартал 96 выдел 1-4, 11, 12, 19-21, 24-27, 30, 31, квартал 29 выдел 1-15,19,31-33 в пределах условного номера 69-69-01/028/2008-290, площадью 339 га;

леса, ранее находившиеся во владении колхоза «Есеновический» квартал 79 выдел 1-12, 15-23, квартал 78 выдел 10, 14-39, квартал 59 выдел 1-25, квартал 57 выдел 1-37, квартал 60 выдел 1-19, квартал 56 выдел 4-44, 46-51, 53-56, 58-60, 62-66, квартал 55 выдел 4, 5, 7, 10, 12-17, 19-22, квартал 58 выдел 1-6, 8-13, 16, 17, 22-25, 28-30, 33 в пределах условного номера 69-69-01/002/2008-126, площадью 956 га;

леса, ранее находившиеся во владении колхоза «Есеновический» квартал 45 выдел 1-10, 12-45, квартал 46 выдел 7-10, 14-24, квартал 61 выдел 1-28, квартал 62 выдел 1-23, квартал 63 выдел 1-23, квартал 64 выдел 1-10, 15, 17-37, квартал 65 выдел 1-38, квартал 80 выдел 1-24, квартал 81 выдел 1-23, квартал 67 выдел 1-26 в пределах условного номера 69-69-01/002/2008-134, площадью 1113 га;

леса, ранее находившиеся во владении колхоза «Есеновический» квартал 56 выдел 52, 61 в пределах условного номера 69-69-01/002/2008-127, площадью 4 га;

леса, ранее находившиеся во владении колхоза «Есеновический» квартал 56 выдел 57 в пределах условного номера 69-69-01/002/2008-128, площадью 1 га;

леса, ранее находившиеся во владении колхоза «Есеновический» квартал 56 выдел 1, 2 в пределах условного номера 69-69-01/002/2008-129, площадью 6 га;

леса, ранее находившиеся во владении колхоза «Есеновический» квартал 56 выдел 3 в пределах условного номера 69-69-01/002/2008-130, площадью 5 га;

леса, ранее находившиеся во владении колхоза «Есеновический» квартал 56 выдел 45 в пределах условного номера 69-69-01/002/2008-131, площадью 2 га;

леса, ранее находившиеся во владении колхоза «Есеновический» квартал 55 выдел 1-3, 6, 8, 9, 11, 18 в пределах условного номера 69-69-01/002/2008-132, площадью 32 га;

леса, ранее находившиеся во владении колхоза «Есеновический» квартал 58 выдел 14, 15, 18-21, 26, 27, 31, 32, 34, 35 в пределах условного номера 69-69-01/002/2008-133, площадью 24 га;

леса, ранее находившиеся во владении колхоза «Есеновический» квартал 66 выдел 1-12 в пределах условного номера 69-69-01/002/2008-135, площадью 44 га;

леса, ранее находившиеся во владении колхоза «Есеновический» квартал 46 выдел 1-6, 11, 12, 13, квартал 47 выдел 1-28 в пределах условного номера 69-69-01/002/2008-136, площадью 113 га;

леса, ранее находившиеся во владении колхоза «Есеновический» квартал 45 выдел 11 в пределах условного номера 69-69-01/002/2008-137, площадью 3,0 га;

леса, ранее находившиеся во владении колхоза «Есеновический» квартал 64 выдел 11, 16 в пределах условного номера 69-69-01/002/2008-138, площадью 5,0 га;

леса, ранее находившиеся во владении колхоза «Есеновический» квартал 44 выдел 1-23, квартал 43 выдел 1-14, 16, 17 в пределах условного номера 69-69-01/002/2008-139, площадью 173 га;

Дятловское участковое лесничество (в соответствии с материалами лесоустройства Вышневолоцкий лесхоз, Белавинское лесничество) квартала 32, 34-38, 52-54, 58, 71-73, 108, 160-162, защитные леса кварталов 39, 40, 62, 63, 65, 74, 78, 94-96, площадью 1904 га, в пределах условного номера 69:00:00 00 00:0088;

леса, ранее находившиеся во владении СПК «Вышневолоцкий» квартала 1-44, в пределах условного номера 69-69-01/029/2008-105, площадью 3827 га;

леса, ранее находившиеся во владении АОЗТ «Осечено» квартала 1-4, 7-20, 23-25, 27, 32,36-49, в пределах условного номера 69-69-01/029/2008-289, площадью 3529 га;

леса, ранее находившиеся во владении СПК «Смычка» квартала 1-33, в пределах условного номера 69-69-01/029/2008-204, площадью 3174 га;

леса, ранее находившиеся во владении АОЗТ «Кузнецовский» квартала 1-43, в пределах условного номера 69-69-01/029/2008-202, площадью 4375 га;

Рученское участковое лесничество (в соответствии с материалами лесоустройства Вышневолоцкий лесхоз, Рученское лесничество) квартала 1-108, площадью 11922 га, (в соответствии с материалами лесоустройства Вышневолоцкий лесхоз, Жилотковское лесничество) квартала 1-17, 20-26, 31, 32, 36-40, 46, 47, 54, 55, 62, 63, 76, 82, 96, 97, 106, 121, 136-139, 149-150, 160, 164, 169, площадью 6089 га, в пределах условного номера 69:00:00 00 00:0088;

леса, ранее находившиеся во владении СПК «Борки» квартала 4, 5, 17-24, 26, в пределах условного номера 69-69-01/029/2008-323, площадью 1013 га;

1.3. Арендатору передается лесной участок **для заготовки древесины** с целью реализации инвестиционного проекта в области освоения лесов по созданию и модернизации объектов лесной и лесоперерабатывающей инфраструктуры «Современные клееные конструкции»;

1.4. В соответствии с заявкой на реализацию приоритетного инвестиционного проекта в области освоения лесов, утвержденной распоряжением Администрации Тверской области № 933-ра от 17.11.2009 года «Об утверждении заявки закрытого акционерного общества «Вышневолоцкий леспромхоз» на реализацию приоритетного инвестиционного проекта в области освоения лесов «Современные клееные конструкции» установленный срок окупаемости инвестиционного проекта составляет **4 года;**

1.5. Схема расположения лесного участка и его характеристика приводятся в Приложениях № 1 и № 2 к настоящему договору;

1.6. Ежегодный разрешенный объем заготовки древесины на арендуемом участке определен Приложением № 3 к настоящему договору. В случае изменения в установленном порядке ежегодного разрешенного объема заготовки древесины на арендуемом участке, производится перерасчет объема заготовки древесины с момента изменения расчетной лесосеки. Соответствующие изменения вносятся в Приложение № 3 к настоящему договору. Если договор аренды вступает в силу не с 1 января текущего года, то размер установленного ежегодного объема использования лесов в первый и в последний годы устанавливается пропорционально сроку действия договора.

2. Арендная плата.

2.1. В соответствии со статьей 73 Лесного кодекса Российской Федерации и статьей 614 Гражданского кодекса Российской Федерации арендная плата на арендуемом участке устанавливается в виде платежей в соответствующие бюджеты, которые рассчитываются на основании ставок платы за единицу объема лесных ресурсов, установленных Правительством Российской Федерации.

При определении арендной платы в течение срока окупаемости инвестиционного проекта к утвержденным ставкам платы за установленный объем заготовки древесины, заявленный для реализации приоритетного инвестиционного проекта в области освоения лесов (сплошные рубки спелых и перестойных насаждений - 141,5 тыс. кбм), применяется коэффициент 0,5.

Годовая арендная плата на момент подписания настоящего Договора составляет 5 089 000 рублей (пять миллионов восемьдесят девять тысяч рублей)

Начало срока окупаемости считать с момента вступления в силу настоящего договора.

В случае если инвестиционный проект был исключен из перечня, инвестор обязан уплатить арендную плату за пользование лесным участком в полном объеме за весь период пользования соответствующим лесным участком.

Арендная плата устанавливается ежегодно на весь разрешенный объем заготовки древесины на арендуемом лесном участке, установленный приложением № 3 к настоящему Договору.

Ежегодно (на конец календарного года) производится инвентаризация расчетов по внесенным арендным платежам. Основанием для инвентаризации расчетов является поданная арендатором лесная декларация на весь ежегодный разрешенный объем использования. Допускается фактическое отклонение суммарного объема заготовки по поданным лесным декларациям от ежегодного разрешенного объема заготовки древесины, возникающее в результате отвода и таксации лесосек (при ежегодном разрешенном объеме использования до 10,0 тыс. кбм. не более 5% от общего объема, более 10,0 тыс. кбм. не более 500 кбм).

К лесной декларации должны быть приложены материалы отвода и материально-денежные оценки по всем заявленным в декларации лесосекам.

В случае если Арендатор подал лесную декларацию не на весь ежегодный разрешенный объем заготовки древесины, то арендная плата складывается из суммы платежей установленных за продекларированный объем заготовки исходя из материально-денежной оценки лесосек, включенных в декларацию и платежей за оставшийся незадекларированный объем древесины до ежегодного разрешенного объема заготовки древесины, которые устанавливаются исходя из сложившейся средней цены за кубометр древесины (с учетом цены за хвойную и лиственную древесину) по декларации(ям) текущего года.

Если, после инвентаризации внесенных платежей по арендной плате, фактическая сумма внесенных платежей будет отличаться от ранее рассчитанной арендной платы, Арендатор либо производит доплату арендной платы в срок до 1 февраля следующего года, либо ему засчитывается переплаченная сумма в счет будущих платежей.

Размер арендной платы может изменяться в случае, изменения ежегодного разрешенного объема использования лесов. В этом случае вносятся изменения в приложение № 4.

Отсутствие проекта освоения лесов и неподача лесной декларации не освобождает Арендатора от внесения арендной платы.

2.2. Размер арендной платы подлежит изменению пропорционально изменению ставок платы за единицу объема лесных ресурсов или за единицу площади лесного участка, устанавливаемых в соответствии со статьей 73 Лесного кодекса Российской Федерации.

2.3. В случае изменения порядка подачи лесной декларации и расчета арендной платы в договор вносятся соответствующие изменения.

3. Права и обязанности сторон.

3.1. Арендодатель имеет право:

3.1.1. Осуществлять проверку соблюдения Арендатором надлежащего исполнения требований лесного законодательства Российской Федерации, норм ведения лесного хозяйства и условий договора.

3.1.2. Получать от Арендатора сведения, информацию о состоянии, использовании, охране и защите лесного фонда и воспроизводстве лесов на арендованном участке.

3.1.3. Привлекать Арендатора к тушению лесных пожаров в установленном законодательством порядке.

3.1.4. В случае просрочки платежей – существенного нарушения Арендатором сроков внесения арендной платы, более двух платежей подряд, потребовать от него досрочного внесения арендной платы в установленный Арендодателем срок. При этом Арендодатель не вправе требовать досрочного внесения арендной платы более чем за два срока подряд (п.5 ст. 614 ГК).

3.1.5. Приостанавливать и расторгать в установленном порядке договор аренды лесного участка, в случаях предусмотренных законодательством и настоящим договором.

3.1.6. В установленном законом порядке предъявлять арендатору иск о возмещении причиненного лесу вреда.

3.1.7. Взыскивать неустойки в случае не исполнения условий настоящего договора в соответствии с пунктом 4 настоящего договора.

3.1.8. По результатам проведения очередного лесоустройства вносить изменения в ежегодные объемы лесопользования и лесохозяйственных работ.

3.1.9. В целях осуществления государственного контроля и надзора бесплатно и беспрепятственно осуществлять проезд по дорогам, построенным Арендатором или переданным ему по акту на содержание и обслуживание.

3.1.10. В месячный срок по окончании действия лесной декларации проводить проверку разработки лесосек заявленных в декларации на предмет определения площади, пройденной рубкой, объемов заготовленной древесины, соблюдения Арендатором требований законодательства и условий договора при заготовке древесины. В случае, если лесная декларация заканчивает свое действие в зимний период, то проверка соблюдения Арендатором требований законодательства и условий договора при заготовке древесины проводится Арендодателем в месячный срок после схода снежного покрова. По факту проверки составляется Акт проверки, который при наличии нарушений является основанием для предъявления неустоек, установленных настоящим договором.

Порядок проведения проверки мест рубок:

- о дате проведения проверки мест рубок Арендатор извещается письменно не позднее, чем за 15 дней;

- если после однократного извещения о дате проведения проверки Арендатор уклонился от участия в проведении проверки мест рубок, проверка проводится в одностороннем порядке с извещением Арендатора о дате ее проведения. Акт проверки высылается Арендатору и требования этого акта являются для него обязательными.

3.1.11. Заключать договора купли-продажи лесных насаждений для собственных нужд граждан, в объеме до 1% от ежегодного разрешенного объема заготовки древесины по хвойному хозяйству и до 4 % от общего ежегодного разрешенного объема использования лесов для заготовки гражданами древесины для отопления, с последующим перерасчетом объема использования лесов на арендованной территории. Перечень лесосек согласовывается с арендатором.

3.1.12. *Исходя из принципа эффективности лесопользования, Арендодатель вправе* предоставить участки переданного Арендатору по настоящему договору лесного участка в пользование третьим лицам для осуществления лесопользования, не связанного с заготовкой древесины.

При необходимости заготовки древесины на участке, переданном третьему лицу для осуществления лесопользования, не связанного с заготовкой древесины, Арендодатель предлагает Арендатору заготовить такую древесину и определяет сроки заготовки. В случае если Арендатор не ответил на предложение заготовить древесину в предложенные ему сроки, либо отказался от заготовки древесины, Арендодатель имеет право реализовать указанную древесину в установленном законом порядке.

3.1.13. Пользоваться другими правами, если их реализация не противоречит требованиям лесного законодательства Российской Федерации, Тверской области и условиям договора аренды.

3.2. Арендодатель обязан:

3.2.1. Передать лесной участок Арендатору по акту приема-передачи лесного участка в аренду согласно приложению № 5.

3.2.2. Указать в планово-картографических материалах границы лесного участка, предоставленного в аренду и расположение на нем временных построек и дорог.

3.2.3. Предоставить Арендатору лесной участок в состоянии, соответствующем условиям договора аренды и его назначению. Одновременно предоставляется информация по данному

лесному участку (картографические и другие лесоустроительные материалы) во временное пользование, с возможностью их копирования.

3.2.4. При заключении договора аренды лесного участка уведомить Арендатора о существующих правах третьих лиц на передаваемый лесной участок.

При заключении договоров аренды с несколькими лесопользователями в целях осуществления ими разных видов использования лесов, уведомить Арендатора о возникших правах третьих лиц на данный лесной участок.

3.2.5. Осуществлять проверки соблюдения Арендатором лесного законодательства.

3.2.6. Ежегодно производить расчет арендной платы.

3.2.7. В случае изменения размера арендной платы уведомить об этом Арендатора письменно в разумный срок.

3.2.8. Производить оценку законченных лесохозяйственных объектов требованиям нормативно-технической документации, проектной документации. Результаты оформлять Актом аттестации законченных лесохозяйственных объектов в течение 10 дней с момента получения сообщения Арендатора о завершении мероприятий.

3.2.9. Оказывать Арендатору методическую помощь в выборе способов и методов лесовосстановления на вырубках, гарях, рединах, прогалинах, иных не покрытых лесной растительностью или пригодных для лесовосстановления землях. Утверждать проекты на все лесовосстановительные мероприятия.

3.2.10. В течение 10 рабочих дней, рассмотреть заявку Арендатора о передаче арендованного лесного участка или его части в субаренду, передаче его прав и обязанностей по договору аренды другим лицам (перенаем), передаче арендных прав в залог, о внесении права аренды в качестве вклада в уставный капитал хозяйственных товариществ и обществ или паевого взноса в производственный кооператив, и дать ответ в письменной форме о своем согласии или отказе с обоснованием причин такого отказа.

В случае согласия Арендодателя на сдачу в субаренду Арендатором участка или его части, Арендодатель указывает срок, на который он дает такое согласие, при этом указанный срок не может превышать срока действия договора аренды.

3.2.11. Арендодатель вправе отказать Арендатору в передаче в субаренду лесного участка или его части, передаче прав и обязанностей по договору аренды другим лицам (перенаем), передаче арендных прав в залог, во внесении права аренды в качестве вклада в уставный капитал хозяйственных товариществ и обществ или паевого взноса в производственный кооператив в случаях:

- несвоевременного внесения арендных платежей;
- невыполнения Арендатором лесохозяйственных, лесовосстановительных и противопожарных работ;
- в случаях, когда Арендатор хочет передать часть арендованного участка.
- в случае если субарендатор, правопреемник по договору перенаема был лесопользователем, ранее к которому применялись штрафные санкции на суммы, превышающие 25 % от годового размера арендной платы (либо платы по договору купли продажи лесных насаждений), имеет не оплаченные штрафы и неустойки, задолженности по обязательным платежам; отсутствуют специализированная техника, специалисты, финансовые средства, позволяющие вести работы на арендуемом участке;

3.2.12. В 10-дневный срок извещать Арендатора о правах третьих лиц, в случае предоставления в пределах арендуемого участка в пользование для других видов использования лесов.

3.2.13. Выполнять другие обязанности, предусмотренные лесным законодательством Российской Федерации, нормативными правовыми актами.

3.3. Арендатор имеет право:

3.3.1. После государственной регистрации настоящего договора, подписания сторонами передаточного акта и представления Арендодателю разработанного проекта освоения лесов с положительным заключением государственной экспертизы Арендатор приобретает право осуществлять лесопользование по видам, в объемах и в сроки, определенные настоящим договором.

3.3.2. Осуществлять на лесном участке, переданном в аренду в установленном порядке создание лесной инфраструктуры для организации лесопользования согласно проекту освоения лесов.

3.3.3. Получать информацию от Арендодателя о лесном участке, переданном в аренду в установленном порядке.

3.3.4. Осуществлять лесоустройство в соответствии со статьей 70 Лесного кодекса Российской Федерации.

3.3.5. Арендатор с согласия Арендодателя, после окончания срока окупаемости инвестиционного проекта вправе в порядке, установленном Гражданским кодексом РФ и настоящим договором:

- сдавать арендованный им лесной участок в субаренду;
- передавать свои права и обязанности по договору аренды другим лицам (перенаем);
- отдавать арендные права в залог;
- вносить право аренды в качестве вклада в уставный капитал хозяйственных товариществ и обществ или паевого взноса в производственный кооператив.

С целью исполнения законодательства, Арендатор подает заявку Арендодателю в письменной форме на получение разрешения сдать лесной участок в субаренду, передать свои права и обязанности по договору аренды другим лицам (перенаем), отдать арендные права в залог, вносить право аренды в качестве вклада в уставный капитал хозяйственных товариществ и обществ или паевого взноса в производственный кооператив.

Арендатор в заявке указывает, на какой срок он желает сдать арендный участок в субаренду.

Передача прав и обязанностей по договору совершается в письменной форме посредством составления соглашения, являющегося неотъемлемой частью договора, в порядке определенном настоящим договором.

3.3.6. В случае необходимости заготовки древесины для использования лесного участка иными лицами и в других целях, Арендатор имеет право на заготовку данной древесины.

3.3.7. Пользоваться другими правами, если их реализация не противоречит требованиям лесного законодательства и условиям договора аренды.

3.4 Арендатор обязан:

3.4.1. Подписать акт приема-передачи лесного участка в аренду.

3.4.2. В течение двух месяцев с момента заключения настоящего договора осуществить его государственную регистрацию и в течение пятнадцати дней после государственной регистрации предоставить экземпляр договора Арендодателю.

3.4.3. Использовать Лесной участок по назначению в соответствии с лесным законодательством и нормативными правовыми актами и настоящим договором.

3.4.4. Вносить арендную плату в размерах и сроки, установленные настоящим договором (приложение №4), а также представлять в течение 1 месяца Арендодателю документы, подтверждающие произведенную оплату.

3.4.5. В установленном порядке разработать Проект освоения лесов и с положительным заключением государственной экспертизы представить Арендодателю в срок не более чем 6 месяцев с момента регистрации договора аренды лесного участка.

3.4.6. Ежегодно в установленном порядке подавать лесную декларацию.

Декларация подается не позднее, чем за месяц до начала периода использования лесов. Если в течение месяца она не возвращена Арендатору с замечаниями, декларация считается принятой, о чем Арендодатель делает отметку на декларации. Без принятой Арендодателем лесной декларации Арендатор не может осуществлять пользование лесным участком.

3.4.7. Представлять Арендодателю информацию, полученную при проведении лесоустроительных работ на арендуемом участке.

3.4.8. В целях обеспечения пожарной безопасности осуществлять:

- противопожарное обустройство лесов, в том числе строительство, реконструкцию и содержание дорог противопожарного назначения, прокладку просек, противопожарных разрывов;
- создание систем, средств предупреждения и тушения лесных пожаров (пожарные техника и оборудование, пожарное снаряжение и другое), содержание этих систем, средств, а также формирование запасов горюче-смазочных материалов на период высокой пожарной опасности;

- наблюдение за пожарной опасностью в лесах, с целью своевременного обнаружения лесных пожаров, путем патрулирования лесных участков должностными лицами арендатора;

- иные меры пожарной безопасности в лесах.

3.4.9. В случае обнаружения лесных пожаров Арендатор незамедлительно сообщать Арендодателю о месте и времени возникновения пожара, площадь пожара на момент обнаружения, и принимать меры по локализации и тушению пожара. После оформления документов, подтверждающих факт тушения лесного пожара и расходы на его тушение, Арендатор имеет право на возмещение затрат в соответствии с действующим законодательством.

3.4.10. В целях обеспечения охраны и предотвращения незаконных рубок осуществлять патрулирование арендуемой территории. В случае выявления незаконной рубки незамедлительно сообщать об этом Арендодателю и в правоохранительные органы.

3.4.11. При осуществлении лесопользования на лесном участке руководствоваться принципом бережливости, вести работы способами, предотвращающими возникновение эрозии почв, исключающими или ограничивающими негативное воздействие на состояние и воспроизводство лесов, а также на состояние водных и других природных объектов.

3.4.12. Осуществлять, без компенсации затрат со стороны Арендодателя, мероприятия по охране, защите и воспроизводству лесов на арендуемом лесном участке на условиях, в объемах и в сроки, которые указаны в проекте освоения лесов и Приложении № 6 к настоящему договору (объемы по охране, защите и воспроизводству лесов ежегодно подлежат уточнению в соответствии с лесохозяйственным регламентом и проектом освоения лесов).

3.4.13. Осуществлять на лесном участке разрубку (расчистку) квартальных просек, замену квартальных столбов.

3.4.14. Устанавливать аншлаги на подъездах к местам рубки лесных насаждений с указанием:

- наименования лесопользователя, номера контактного телефона ответственного лица;
- даты подачи лесной декларации;
- вида рубки;
- года разработки лесосеки;
- года проведения лесовосстановительных работ.

3.4.15. В случаях, вызванных действиями Арендатора, приводить лесной участок в прежнее состояние за свой счет:

- при уничтожении верхнего плодородного слоя почвы, уничтожении, повреждении или захламлении искусственных или естественных водотоков, рек, ручьев, осушительных канав, дренажных систем, шлюзов, других дорожных и гидромелиоративных сооружений, просек, квартальных и других столбов, дорог;

- при сносе возведенных временных построек, сооружений и других объектов.

3.4.16. Ежеквартально в срок до 10 числа после отчетного периода представлять отчет по использованию, охране, защите и воспроизводству лесов, по утвержденным формам отчетности.

3.4.17. Исполнять обязательства по созданию объектов лесной и лесоперерабатывающей инфраструктуры в соответствии с заявкой на реализацию приоритетного инвестиционного проекта в области освоения лесов, утвержденной распоряжением Администрации Тверской области от 17.11.2009 года № 933-ра «Об утверждении заявки закрытого акционерного общества «Вышневолоцкий леспромхоз» на реализацию приоритетного инвестиционного проекта в области освоения лесов «Современные клееные конструкции»;

3.4.18. По истечении срока действия Проекта освоения леса обеспечить подготовку нового Проекта освоения с обязательным положительным заключением государственной экспертизы.

3.4.19. После завершения срока аренды, либо при расторжении договора аренды Арендатор обязан вернуть лесной участок Арендодателю в состоянии, предусмотренном договором аренды и проектом освоения лесов. Возврат участка Арендодателю производится по передаточному акту, подписываемому сторонами.

Участок считается возвращенным после регистрации прекращения действия договора аренды в регистрационной службе.

Если арендатор не возвратил лесной участок либо вернул его несвоевременно, Арендодатель вправе потребовать внесения арендной платы за все время просрочки и уплаты неустойки, определенных пунктом 5 настоящего договора.

3.4.20. При прекращении действия договора аренды лесного участка, снести возведенные им за время аренды сооружения за свой счет.

3.4.21. При осуществлении лесопользования Арендатор не вправе препятствовать доступу граждан на арендованный лесной участок, осуществлению гражданами заготовки и сбора для собственных нужд находящихся на нем пищевых и недревесных лесных ресурсов, а также нарушать или ограничивать иные права человека и гражданина, законные интересы третьих лиц.

3.4.22. Выполнять другие обязанности, предусмотренные лесным законодательством РФ.

4.Ответственность сторон

4.1. За неисполнение или ненадлежащее исполнение своих обязательств, предусмотренных настоящим договором, стороны несут ответственность в соответствии с действующим законодательством и настоящим договором.

4.2. За несвоевременное внесение арендных платежей Арендатор выплачивает неустойку за каждый день просрочки платежа в размере 0,01 % от суммы просроченного платежа.

4.3. В случае нарушения Правил заготовки древесины, Правил ухода за лесами, Правил санитарной безопасности в лесах Арендатор уплачивает неустойки в следующих размерах:

а) оставление недорубов (за исключением оставления на лесосеках компактных участков лесных насаждений, не начатых рубкой, площадью не менее 10 процентов от площади лесосеки) - 4-кратная средняя стоимость 1 кбм. древесины по данной лесосеке за оставленную на корню древесину.

б) оставление не вывезенной в установленный срок (включая предоставленные отсрочки) древесины на лесосеках, в местах производства работ при расчистке площадей под лесные склады, трассы лесовозных дорог, постройки, сооружения и установки, а также аварийной древесины вдоль лесовозных дорог на срок более 4 месяцев - свыше 4-х месяцев, ежемесячно 1-кратная средняя стоимость за 1 кбм древесины по данной лесосеке за объем не вывезенной в срок или оставленной аварийной древесины;

в) неудовлетворительная или несвоевременная очистка мест рубок от порубочных остатков (в том числе в случае, если разрыв между рубкой деревьев и очисткой в весенне-летний период превышает 15 дней); не проведение доочистки зимних лесосек до наступления пожароопасного периода; захламление лесов и не покрытых лесом земель в местах производства работ при расчистке земель под трассы дорог, лесные склады и иные цели, а также прилегающих к этим объектам и лесовозным дорогам полос шириной 50 метров; оставление завалов и срубленных зависших деревьев - 5-кратная стоимость работ по очистке мест рубок или ликвидации захламленности, рассчитанная по расчетно-технологическим картам, составленным соответствующим лесничеством;

г) оставление на лесосеках зависших срубленных деревьев - 7-кратная средняя стоимость за 1 кбм древесины по данной лесосеке за древесину зависших деревьев;

д) оставление в лесу на летний период на срок более 1 месяца не окоренной хвойной древесины и древесины лиственных пород без пролыски, если указанная древесина не обработана инсектицидами - 5-кратная средняя стоимость за 1 кбм древесины по данной лесосеке за оставленную неокоренную древесину или древесину без пролыски;

е) оставление пней высотой более одной трети диаметра среза, а при рубке деревьев диаметром менее 30 сантиметров - 10 сантиметров, уничтожение клейм и номеров на деревьях и пнях - однократная средняя стоимость за 1 кбм древесины по данной лесосеке за древесину деревьев, срубленных с оставлением завышенных пней, и деревьев, на которых уничтожены клейма и номера;

ж) уничтожение верхнего плодородного слоя почвы при нарушении технологии заготовки и трелевки древесины в соответствии с технологической картой разработки лесосеки - 0,12 ставки

платы за 1 куб. метр древесины главной (коренной) породы за каждый квадратный метр площади, на которой содран или уничтожен верхний плодородный слой почвы;

з) *уничтожение, повреждение или захламление в лесном фонде искусственных или* естественных водотоков, рек, ручьев, осушительных канав, дренажных систем, шлюзов, мостов, других дорожных и гидромелиоративных сооружений, просек, дорог, используемых для целей лесного хозяйства, - 2-кратная стоимость восстановления уничтоженных, поврежденных объектов или их очистки;

и) *невыполнение требований по рекультивации земель лесного фонда, нарушенных при* заготовке древесины, а также требований по приведению в состояние, пригодное для использования по назначению, дорог, имевшихся к началу освоения участков лесного фонда, указанных в договоре, - 2-кратная стоимость работ по приведению этих земель и дорог в надлежащее состояние;

4.5. В случае не выполнения мероприятий по охране, защите и воспроизводству лесов в *объемах и сроки указанных в Приложении № 5 настоящего Договора с Арендатора* взыскивается неустойка в размере однократной стоимости объема невыполненных работ.

4.6. Уплата неустоек не освобождает Арендатора от устранения нарушений в установленный Арендодателем срок.

5. Порядок изменения и расторжения Договора.

5.1. Все изменения и (или) дополнения к договору оформляются в письменной форме, и подписывается сторонами.

5.2. Условия настоящего договора могут быть изменены по соглашению сторон в случае:

-*изменения состояния лесных насаждений, вызванного стихийными бедствиями* и чрезвычайными ситуациями (пожары, ветровалы, повреждение лесов вредными организмами);

- изменения объемов лесопользования и лесохозяйственных мероприятий в связи с проведением очередного лесоустройства и утвержденного в установленном порядке проекта освоения леса, утверждения (изменения) лесохозяйственного регламента лесничества;

- *перевода земель лесного фонда в земли иных категории, либо предоставления* в пользование лесных участков для государственных, муниципальных и иных нужд;

5.3. Право пользования арендованным лесным участком прекращается, и договор аренды расторгается в случае:

- истечения срока действия договора аренды;

-*отказа арендатора от права аренды лесного участка*;

- судебного решения о расторжении договора аренды.

5.4. Арендатор по собственной инициативе не может отказаться от части арендованного лесного участка.

5.5. Принудительное прекращение действия настоящего договора аренды лесного участка осуществляется арбитражным судом.

5.6. Рассмотрение дел по расторжению договора аренды или о взыскании неустойки должно проводиться в арбитражном суде по месту нахождения Арендодателя.

5.7. Прекращение действия настоящего договора подлежит обязательной государственной регистрации в течение 30 рабочих дней после принятия решения или подписания соглашения о прекращении действия договора аренды.

5.8. Вносимые предложения об изменении или внесении дополнений в договор аренды рассматриваются сторонами в 10-дневный срок. После чего оформляется дополнительное соглашение, подписанное сторонами договора.

5.9. Прекращение прав пользования участками лесного фонда не освобождает Арендатора от административной и уголовной ответственности за нарушение лесного законодательства РФ и исполнения условий договора аренды.

6.Основания прекращения Договора

6.1. Договор аренды прекращается в случаях предусмотренных гражданским законодательством Российской Федерации с соблюдением претензионного порядка;

6.2. Расторжение договора по решению суда по требованию одной из сторон осуществляется по основаниям, предусмотренным законодательством Российской Федерации, в том числе в случае нарушения другой стороной условий договора;

6.3. Договор аренды может быть расторгнут по инициативе Арендодателя, в случае существенных нарушений Арендатором условий настоящего договора (п.2 ст.450 ГК), в том числе:

- использование лесных участков не по назначению;
- невнесения более двух сроков подряд арендной платы;
- неоднократного невыполнения Арендатором мероприятий по охране, защите, воспроизводству лесов в соответствии с приложением № 6 к настоящему договору, либо однократного невыполнения комплекса мероприятий по охране, защите, воспроизводству лесов, в течение года, которое может привести к неблагоприятным последствиям;
- Несоблюдения требований лесохозяйственного регламента и проекта освоения лесов (в том числе из-за неоднократного несвоевременного предоставления отчетности);

6.4. Договор аренды может быть расторгнут по инициативе Арендодателя в случае:

- нарушения Арендатором сроков реализации нарушение арендатором сроков реализации инвестиционного проекта более чем на 1 год;

- отказ арендатора от создания и (или) модернизации объектов лесной и (или) лесоперерабатывающей инфраструктуры;

- нарушение более чем на 6 месяцев срока представления отчета о ходе реализации инвестиционного проекта;

6.5. Арендодатель вправе требовать досрочного расторжения договора после направления Арендатору письменного предупреждения о необходимости исполнения им обязательств в разумный срок;

6.6. Расторжение договора аренды лесных участков не освобождает Арендатора от уплаты неустойки, предусмотренной за допущенные нарушения.

7. Срок действия Договора

7.1. Договор вступает в силу с момента его государственной регистрации и действует в течение 49 лет.

8. Прочие условия

8.1. Использование данного лесного участка для заготовки древесины не исключает возможности предоставления в его пределах в пользование для других видов использования лесов третьим лицам.

8.2. Пребывания граждан на лесном участке, переданного в аренду, может быть ограничено в порядке, определяемом законодательством.

8.3. Спорные вопросы, возникающие в ходе исполнения настоящего договора, или вопросы, не оговоренные в настоящем договоре, разрешаются путем переговоров. В случае если согласие путем переговоров не достигнуто – в судебном порядке.

8.4. Стороны не несут ответственность за исполнение или ненадлежащее исполнение своих обязанностей по настоящему договору, если это явилось следствием обстоятельств непреодолимой силы.

Обстоятельства непреодолимой силы включают, в частности, следующие случаи: землетрясения, наводнения, пожары, а также иные чрезвычайные ситуации.

В случае наступления обстоятельств непреодолимой силы исполнение обязательств по настоящему договору откладывается на срок действия этих обстоятельств, после чего стороны должны провести переговоры с целью оценки ситуации и, при необходимости, внести изменения в договор аренды.

8.5. При изменении юридического статуса каждая из сторон незамедлительно информирует об этом другую сторону и сообщает об условиях правопреемственности по данному договору.

8.6. Настоящий договор составлен в 4-х экземплярах, имеющих одинаковую юридическую силу, один из которых передается Арендодателю, второй - Арендатору, третий – в Федеральную регистрационную службу по Тверской области, четвертый – Фировскому лесничеству Тверской области.

8.7. Неотъемлемой частью договора являются приложения:

- Схема расположения и границы арендуемого лесного участка (Приложение № 1);
- Характеристика лесного участка и его насаждений (Приложение № 2);
- Цели и объемы использования лесов на арендуемом лесном участке (Приложение № 3);
- Сроки внесения арендной платы (Приложение № 4);
- Акт приема - передачи лесного участка в аренду (Приложение № 5);

8.8. Ежегодный размер арендной платы определен приложением № 4.

Объем и сроки исполнения работ по охране, защите, воспроизводству лесов и лесоразведению на арендуемом лесном участке определены приложением № 6.

Приложение № 4 в части размера арендной платы и приложение № 6 подлежат ежегодному уточнению в соответствии с действующим законодательством и необходимостью проведения лесохозяйственных работ.

Юридические адреса, реквизиты и подписи сторон

Арендодатель	Арендатор
Департамент управления природными ресурсами и охраны окружающей среды Тверской области	**ЗАО «Вышневолоцкий леспромхоз»**
Юридический адрес: 170000, г. Тверь, ул.Наб.р.Лазури 20	Юридический адрес: 171157 Тверская обл. г. Вышний Волочек ул. Красноармейская, 30
Почтовый адрес: 170000, г. Тверь, Наб.р.Лазури 20	
Тел./факс (4822)394 473, 394 478	
Управление федерального казначейства по Тверской области ИНН/КПП 6950015221/695001001	ИНН 6920000281/КПП 690801001
Банк получателя: ГРКЦ ГУ Банка России по Тверской области	р/с 40702810063310100037
	к/с. 30101810700000000679 БИК 042809679
Счет № 40101810600000010005, БИК 042809001	наименование банка: Вышневолоцкое ОСБ № 2593
И.о. начальника Департамента	**Директор**
_____ **Иванов Н.В.**	_____ **А.В. Зеленин**

69

договора аренды

29.10.2008

69-69-01/004/2010-408

Т.А.

Копия верна

Прошито и пронумеровано

41 листов.

М.П. (четырнадцать)

Приложение № 1
к договору аренды
лесного участка

СХЕМА
расположения и границы лесного участка

Тверская область
(субъект Российской Федерации)

Лесничество (лесопарк) Фировское
(наименование)

Масштаб 1 : 100 000
Кадастровый номер участка 69:00:00 00 00:0088
Площадь 79547,1 га

Лист 1 Рученское участковое лесничество
(по лесоустройству – Рученское)
(по лесоустройству – СПК «Борки»)

Схема расположения листов

		10	11	12
1	7		14	15
	2	8	13	
3	4	9		
5	6			

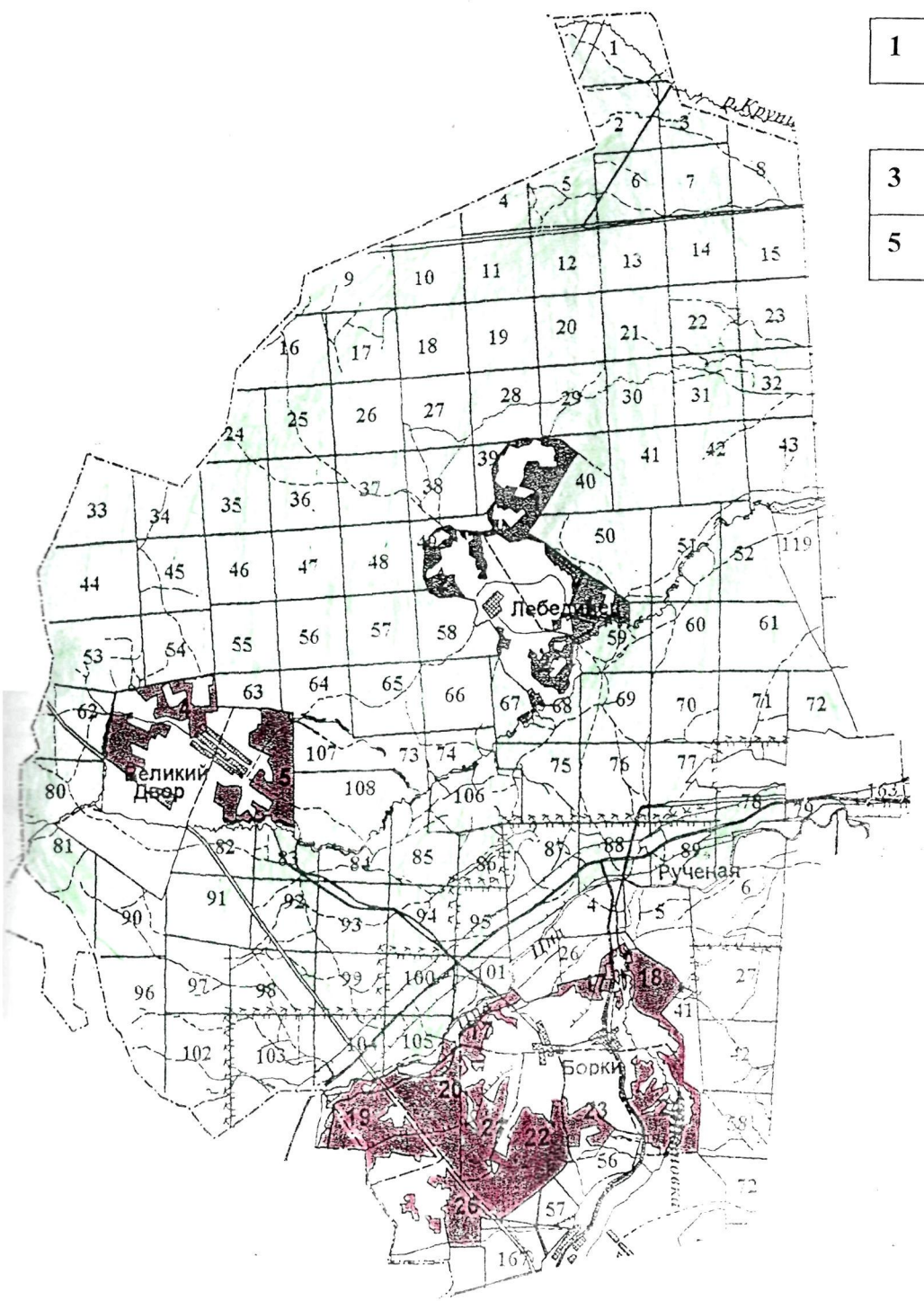

Лист 2 Рученское участковое лесничество
(по лесоустройству – Жилотковское)

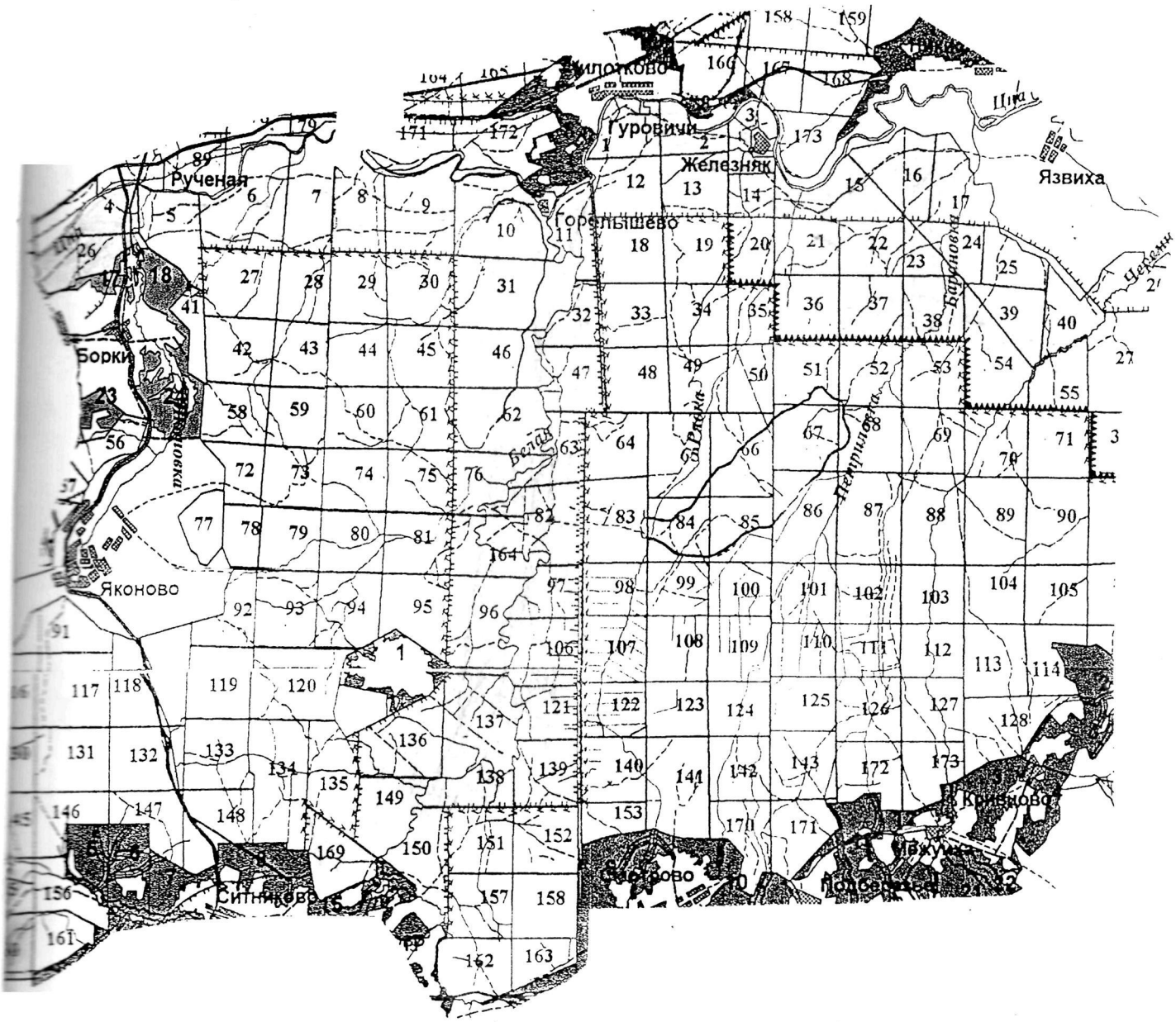

Лист 3 Есеновичское участковое лесничество
(по лесоустройству – колхоз «Свобода»)

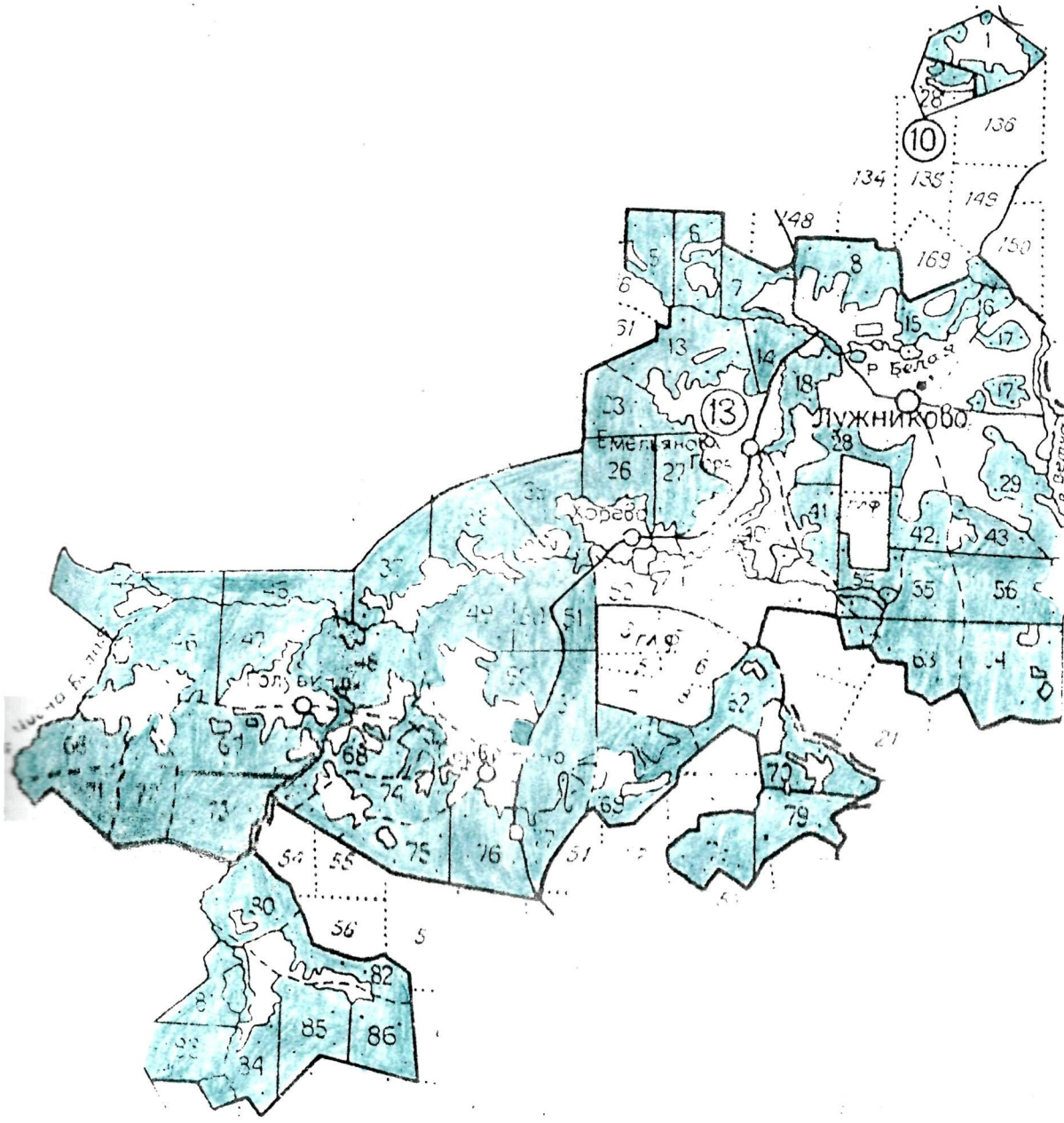

Лист 4 Есеновичское участковое лесничество
(по лесоустройству – колхоз «Свобода»)

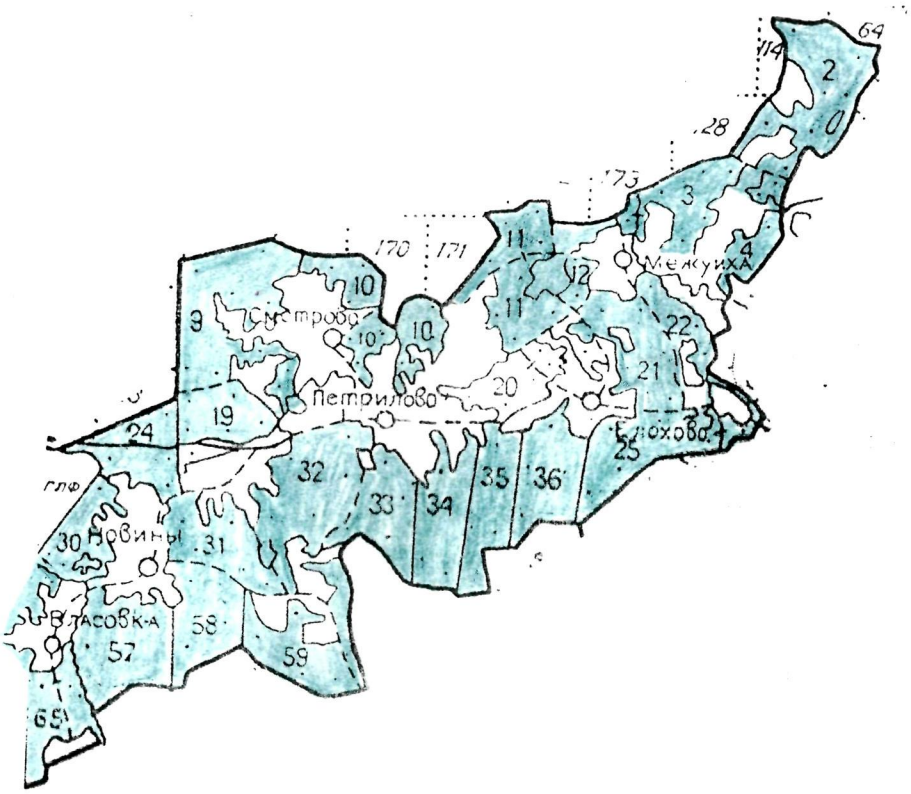

Лист 5 Есеновичское участковое лесничество
(по лесоустройству – колхоз «Есеновичский»)
(по лесоустройству – Есеновичское)

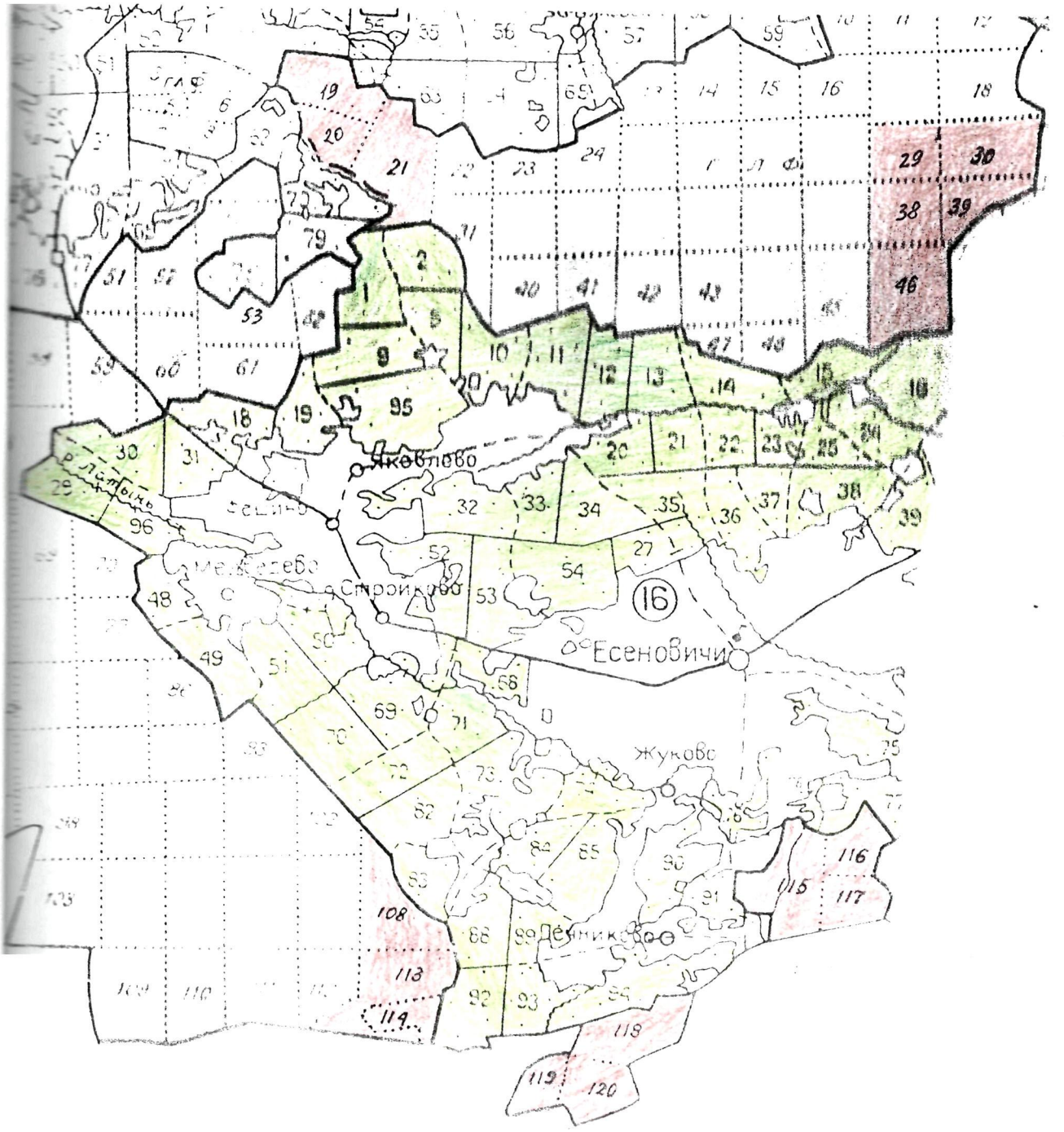

Лист 6 Есеновичское участковое лесничество
(по лесоустройству – колхоз «Есеновичский»)
(по лесоустройству – Есеновичское)

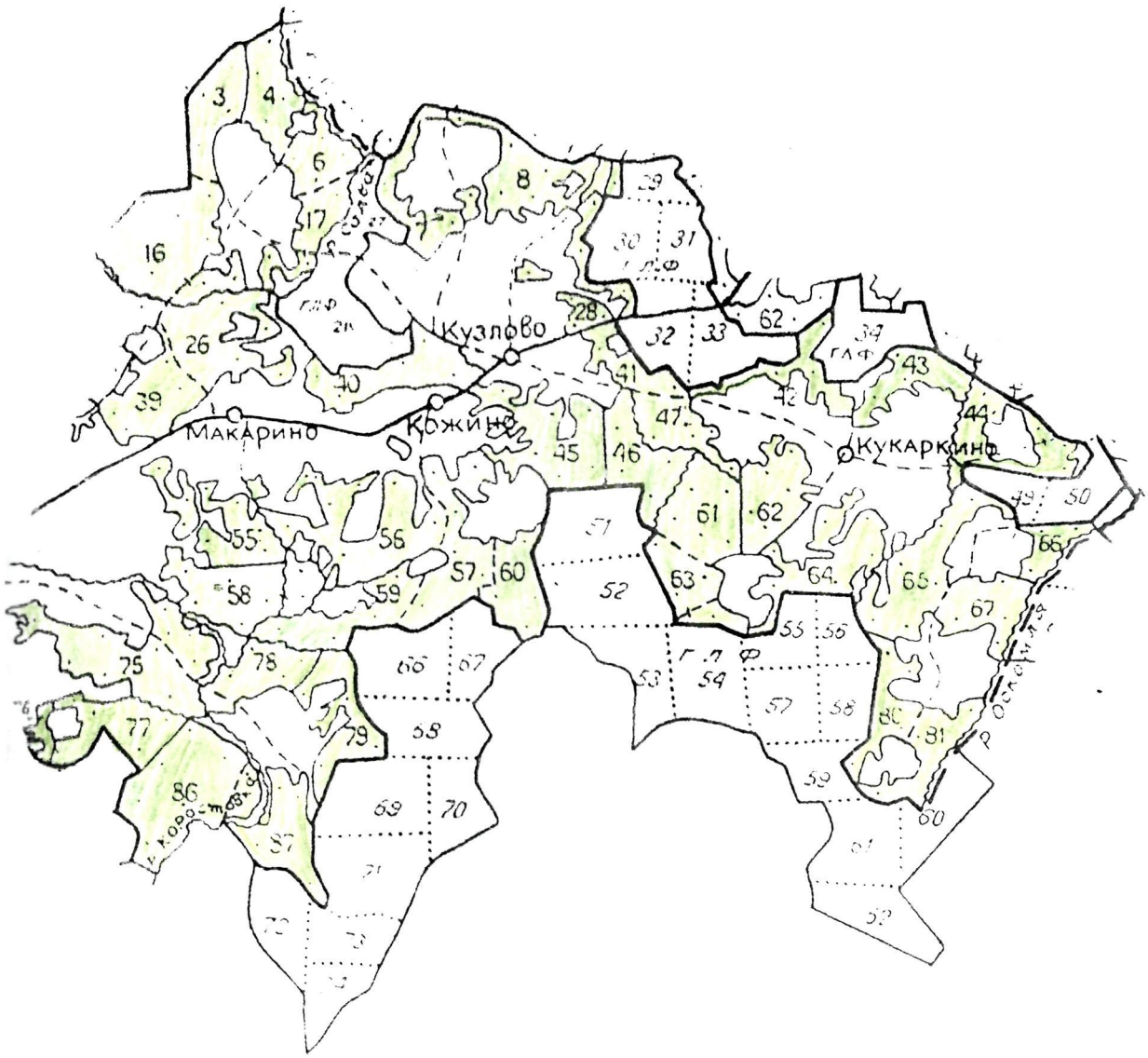

Лист 7 Шлинское участковое лесничество
(по лесоустройству – Шлинское»)

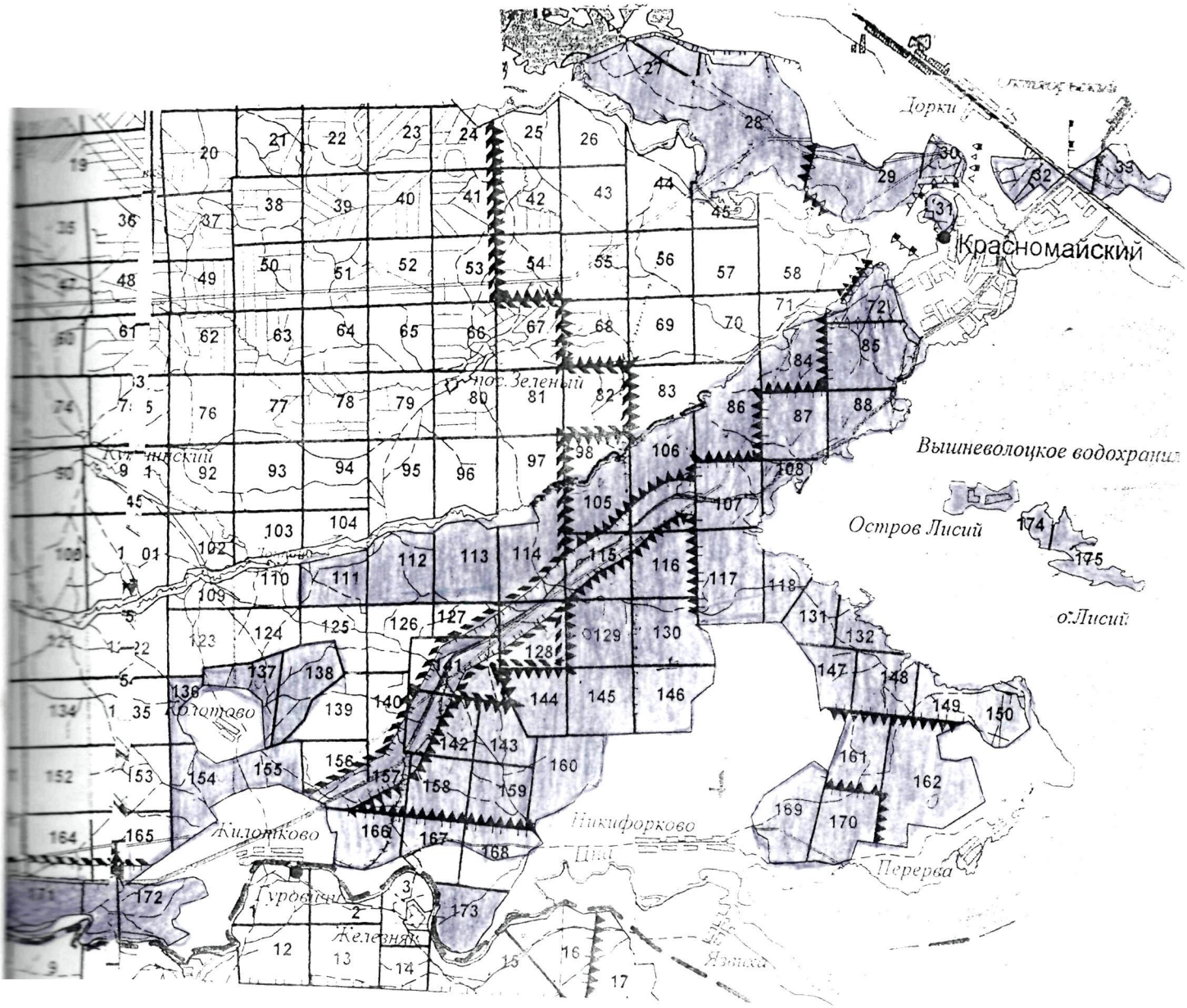

Лист 8 Заборовское участковое лесничество
(по лесоустройству – Заборовское»)
(по лесоустройству – СПК «Ильинское»)

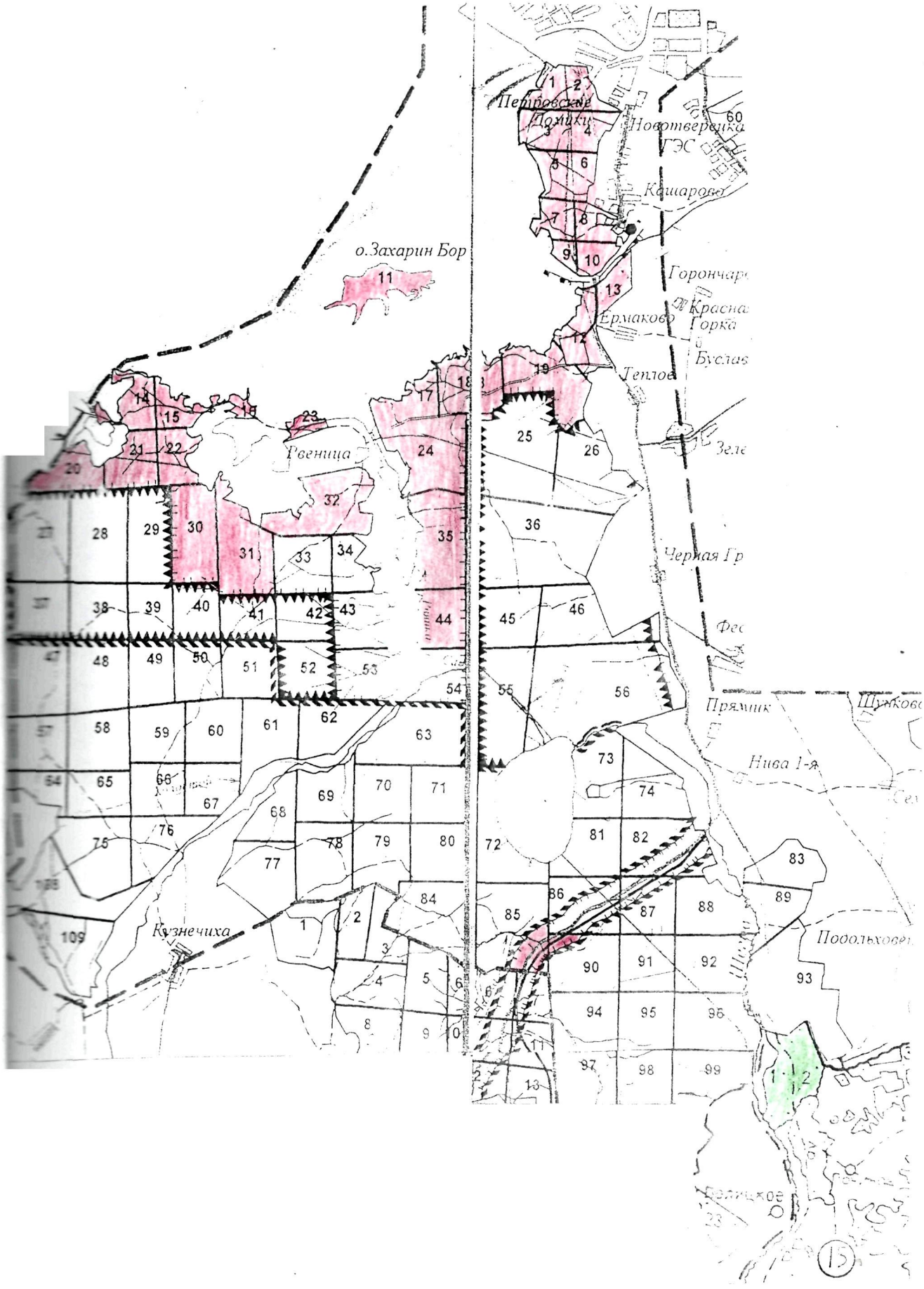

Лист 9 Заборовское участковое лесничество
(по лесоустройству – Кузловское»)
(по лесоустройству – СПК «Верный труд»)

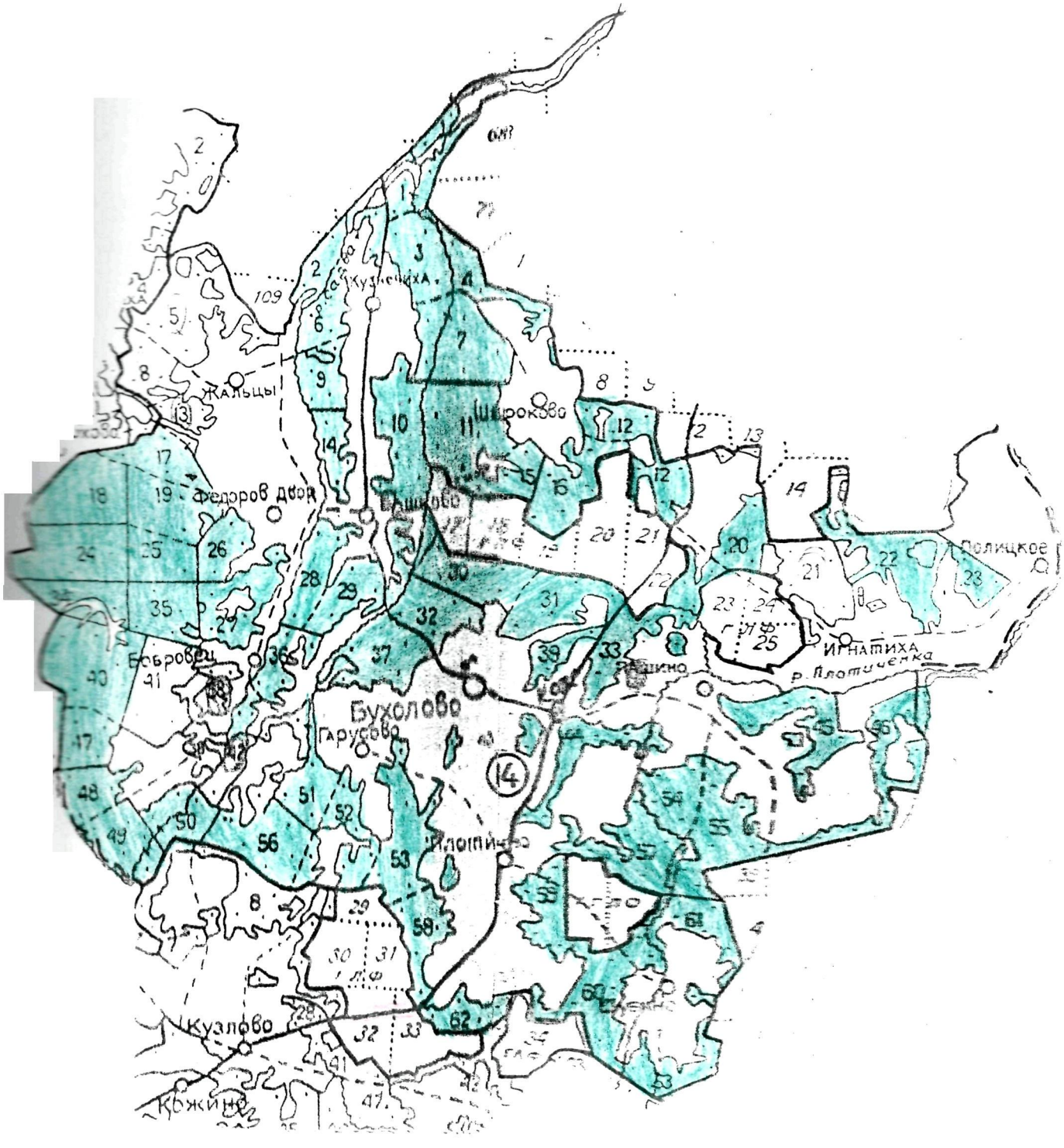

Лист 10 Дятловское участковое лесничество
(по лесоустройству – Белавинское»)
(по лесоустройству – СПК «Вышневолоцкий»)

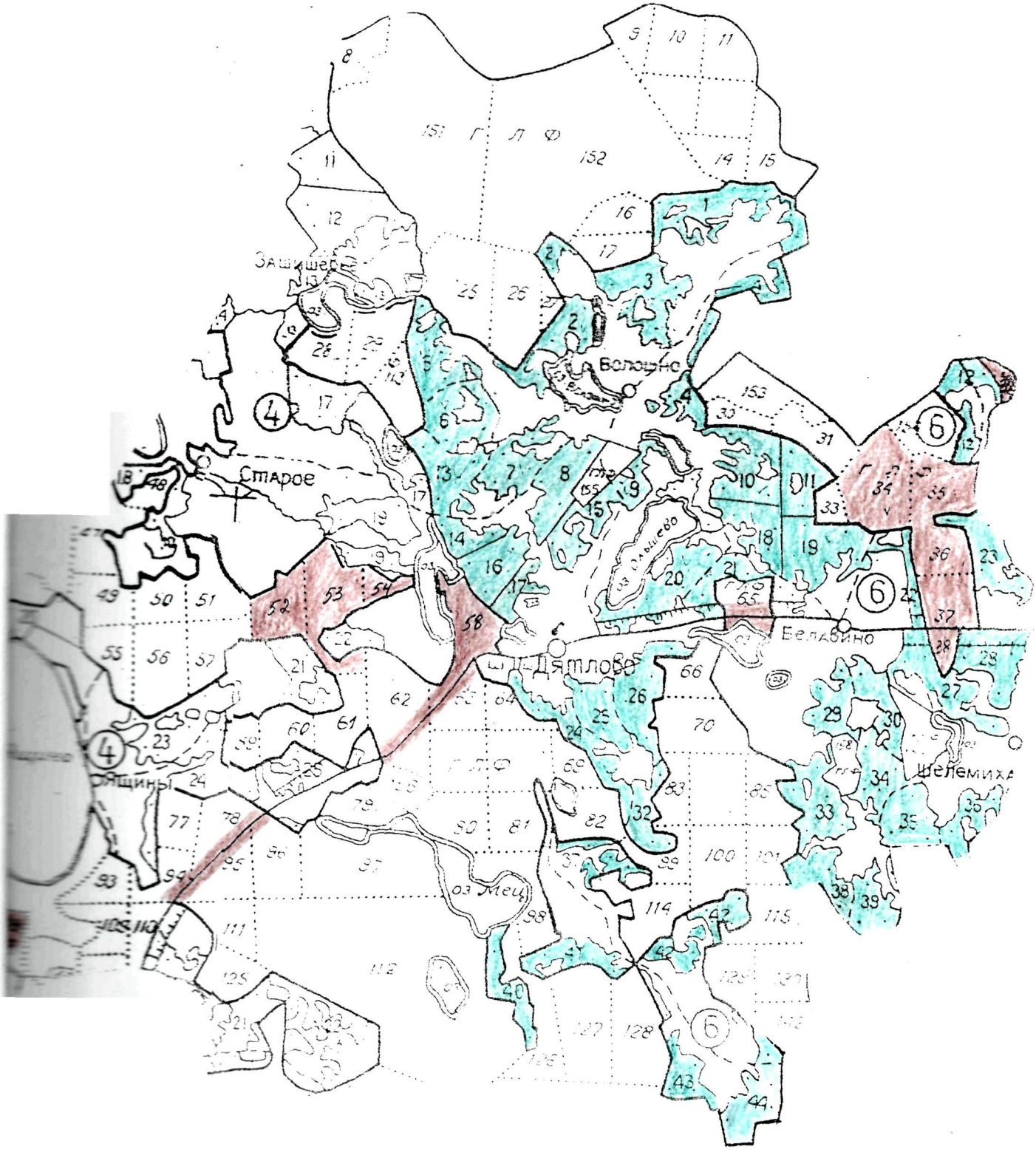

Лист 11 Дятловское участковое лесничество
(по лесоустройству – Белавинское»)
(по лесоустройству – СПК «Смычка»)
(по лесоустройству – АОЗТ «Кузнецовский»)

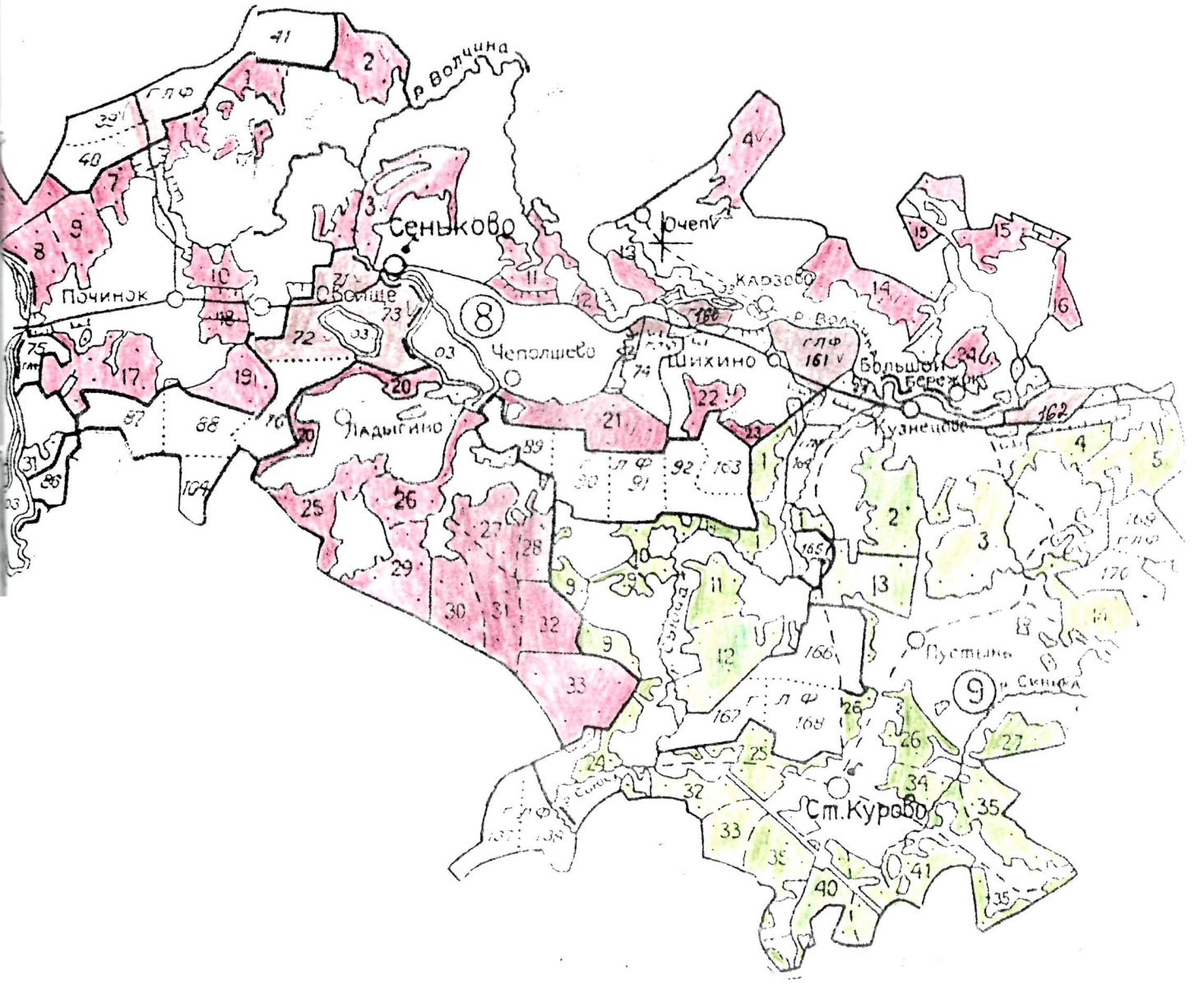

Лист 12 Дятловское участковое лесничество
(по лесоустройству – АОЗТ «Кузнецовский»)

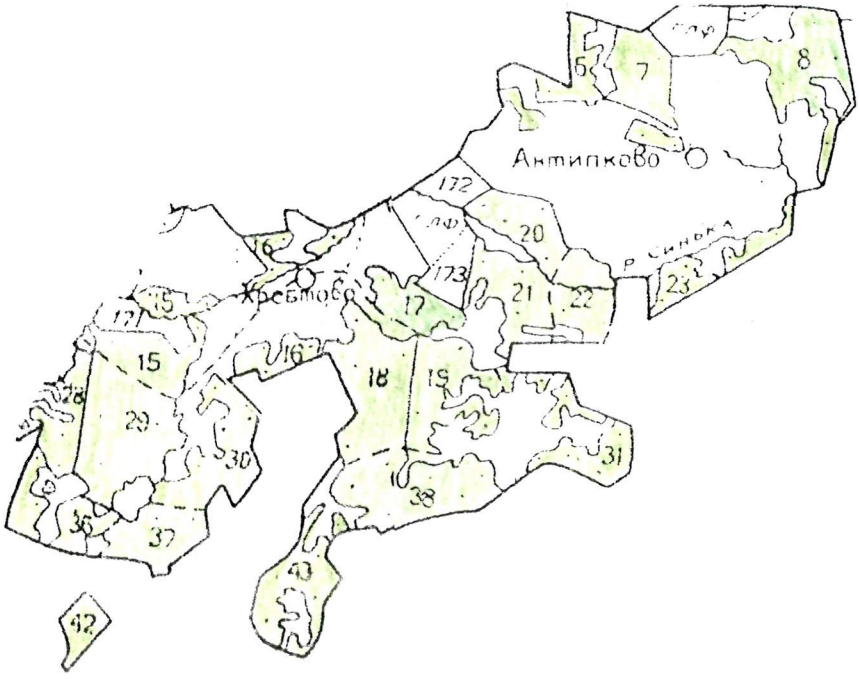

Лист 13 Осеченское участковое лесничество
(по лесоустройству – Осеченское»)

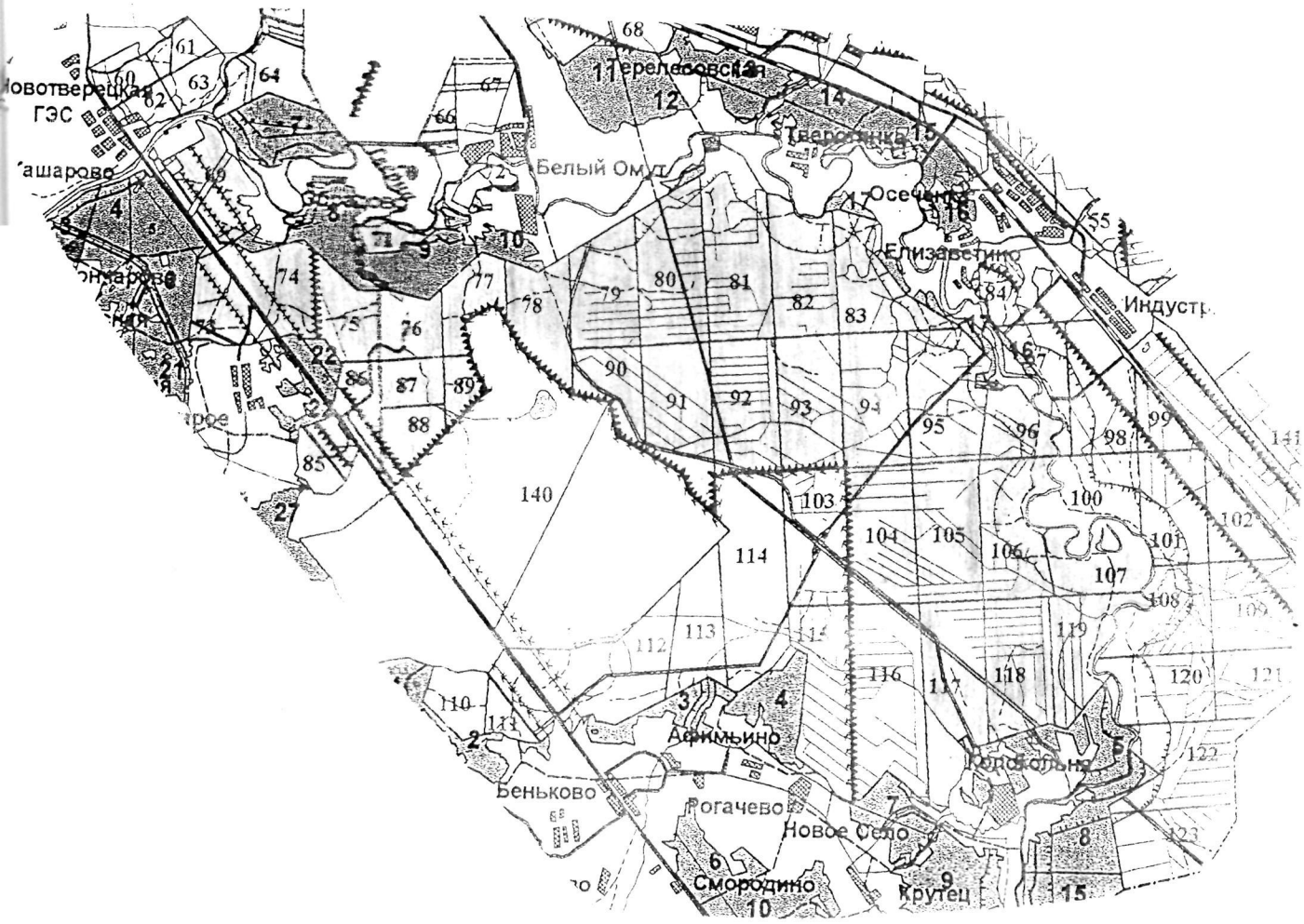

Лист 14 Дятловское участковое лесничество
(по лесоустройству – АОЗТ «Осечно»)

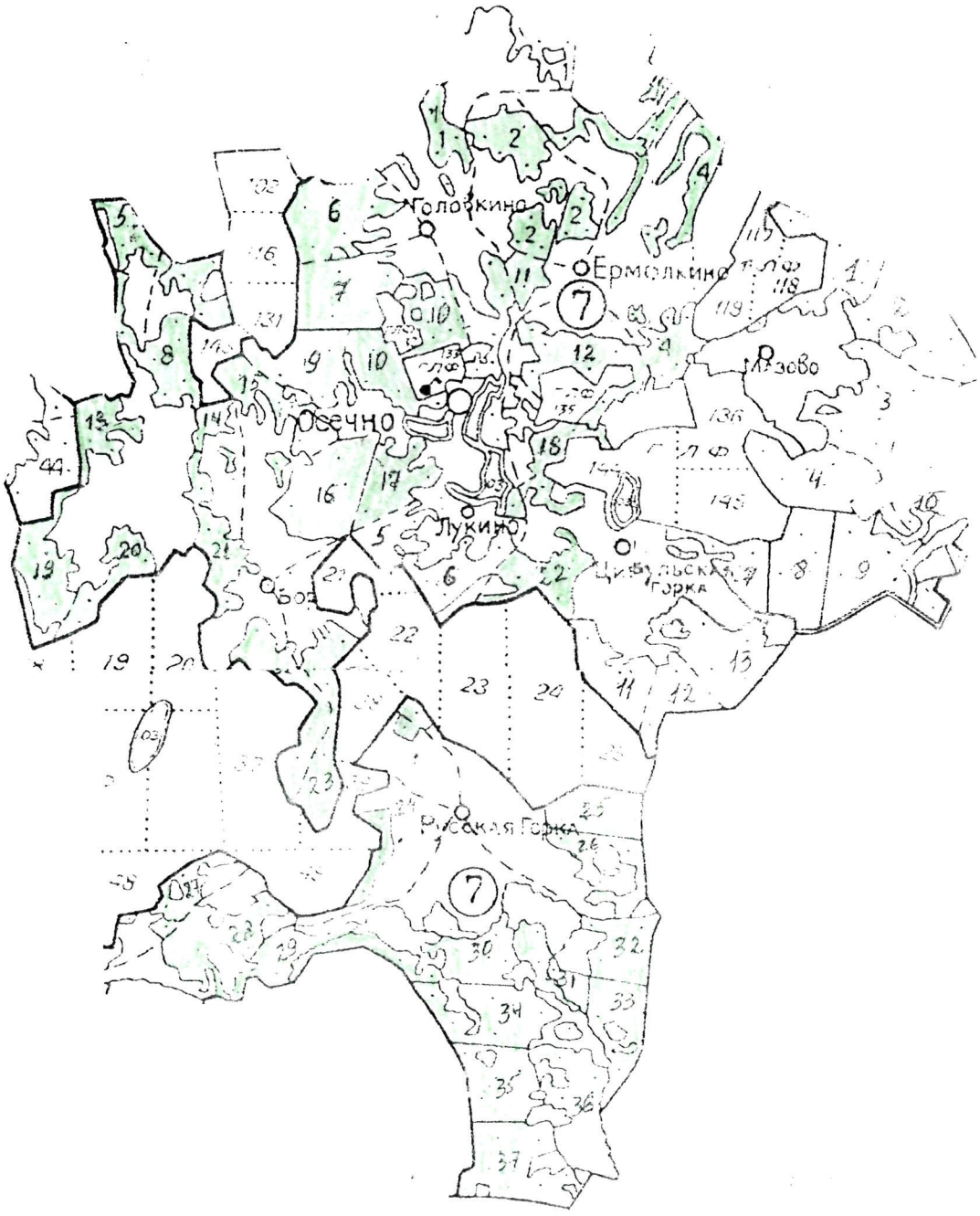

Лист 15 Осеченское участковое лесничество
(по лесоустройству – СПК ”Мир»)

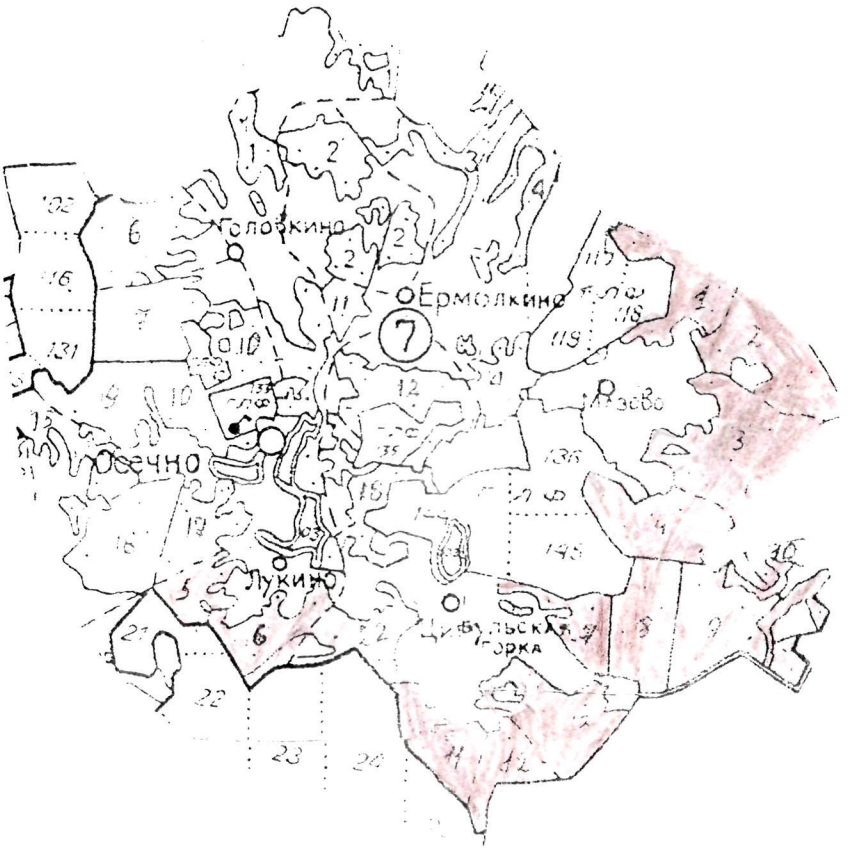

Условные обозначения:

- по лесоустройству Рученское
- по лесоустройству СПК «Борки
- по лесоустройству Жилотковское
- по лесоустройству к-з "Свобода»
- по лесоустройству Есеновичское
- по лесоустройству к-з «Есеновичский»
- по лесоустройству Шлинское
- по лесоустройству Заборовское
- по лесоустройству СПК «Ильинское»
- по лесоустройству Кузловское
- по лесоустройству СПК «Верный труд»
- по лесоустройству Белавинское
- по лесоустройству СПК «Вышневолоцкий»
- по лесоустройству СПК «Смычка»
- по лесоустройству АОЗТ «Кузнецовский»
- по лесоустройству Осеченское
- по лесоустройству АОЗТ «Осечно»
- по лесоустройству СПК «Мир»

Арендодатель

Начальник Департамента лесного комплекса
Тверской области

Иванов Н.В.

подпись, печать

Арендатор

Директор ЗАО «Вышневолоцкий леспрмхоз»

Зеленин А.В.

подпись, печать

Приложение № 2
к договору аренды
лесного участка

ХАРАКТЕРИСТИКА
лесного участка и его насаждений

(га)

Общая площадь - всего	В том числе									
	лесные земли					нелесные земли				
	Покрытые лесной растительностью - всего	в том числе покрытые лесными культурами	лесные питомники, плантации	непокрытые лесной растительностью	итого	дороги	просеки	болота	другие	итого
1	2	3	4	5	6	7	8	9	10	11
79547,1	72136	6492	8	2718	74854,1	274	55	3896	468	4693

Характеристика насаждений лесного участка

Целевое назначение лесов	Площадь, всего га	Запас древесины, всего тыс. кбм	в том числе по группам возраста			
			молодняки	Средневозрастные	Приспевающие	спелые и перестойные
1	2	3	4	5	6	7
защитные	20236	3784,5	2935/159,7	8764/1704,4	3788/839,2	4749,1/1081,2
эксплуатационные	51900	9574,2	5057/349,7	11098/1649,1	14143/2791,1	21602/4784,3
ИТОГО	72136	13358,7	7992/509,4	19862/3353,5	17331/3630,3	26351,1/5865,5

Средние таксационные показатели насаждений лесного участка

Целевое назначение лесов	Средний состав насаждений	Средний возраст насаждений	Средний бонитет насаждений	Средняя полнота древостоев	Средний запас древесины (куб. м/га)		
					средне-возрастные	приспевающие	спелые и перестойные
1	3	4	5	6	7	8	9
защитные	7С1Е2Б+Ос	65	2	0,7	194	204	228
эксплуатационные	3Е2С3Б1Ос1Ол	61	2	0,7	148	197	221
ИТОГО	3С2Е3Б1Ос1Ол	62	2	0,7	169	199	222

Арендодатель

Начальник Департамента лесного комплекса Тверской области

(Н. В. Иванов)

Арендатор

Директор ЗАО «Вышневолоцкий леспромхоз»

(А. В. Зеленин)

Приложение № 3
к договору аренды
лесного участка

Цели и объемы использования лесов на арендуемом лесном участке

Целевое назначение лесов	Площадь (га) по договору аренды	Единица измерения	Среднегодовые объемы использования лесов по договору аренды
1	3	4	5
Заготовка древесины (ликвидной)			
всего	**1018**	тыс. кбм	**149,3**
В т. ч. по хвойному хозяйству	**431**	тыс. кбм	**64,1**
1. В том числе сплошные рубки	**761**	тыс. кбм	**141,5**
эксплуатационные	761	тыс. кбм	141,5
1.2. В том числе по хвойному хозяйству	**271**	тыс. кбм	58,8
эксплуатационные	271	тыс. кбм	58,8
2.Выборочные рубки	**257**	тыс. кбм	**7,8**
защитные	215	тыс. кбм	6,2
эксплуатационные	42	тыс. кбм	1,6
2.2. В том числе по хвойному хозяйству	**160**	тыс. кбм	5,3
защитные	122	тыс. кбм	3,8
эксплуатационные	38	тыс. кбм	1,5
2.3. в том числе выборочные рубки спелых и перестойных насаждений	205	тыс. кбм	**6,0**
защитные	205	тыс. кбм	6,0
В том числе по хвойному хозяйству	117	тыс. кбм	3,7
защитные	117	тыс. кбм	3,7
2.4. в том числе проходные рубки	52	тыс. кбм	**1,8**
защитные	10	тыс. кбм	0,2
эксплуатационные	42	тыс. кбм	1,6
В том числе по хвойному хозяйству	43	тыс. кбм	1,6
защитные	5	тыс. кбм	0,1
эксплуатационные	38	тыс. кбм	1,5

Объем рубок погибших и поврежденных насаждений устанавливается от необходимости их проведения за счет ежегодного объема заготовки древесины по выборочным и сплошным рубкам спелых и перестойных насаждений, рубок ухода за лесом, в зависимости от возраста погибшего или поврежденного насаждения.

Арендодатель

Начальник Департамента лесного комплекса Тверской области

_____ (Н. В. Иванов)

Арендатор

Директор ЗАО «Вышневолоцкий леспромхоз»

_____ (А. В. Зеленин)

Приложение № 4
к договору аренды
лесного участка

СРОКИ
внесения арендной платы

рублей

Календарный план внесения арендной платы	% от ежегодного размера арендной платы	Арендная плата, установленная по договору аренды лесного участка, всего	В том числе
			в федеральный бюджет
1	2	3	4
до 15 февраля	10 %	508900	508900
до 15 марта	10 %	508900	508900
до 15 апреля	10 %	508900	508900
до 15 мая	10 %	508900	508900
до 15 июня	10 %	508900	508900
до 15 июля	10 %	508900	508900
до 15 августа	10 %	508900	508900
до 15 сентября	10 %	508900	508900
до 15 октября	10 %	508900	508900
до 15 ноября	10 %	508900	508900
Итого	100%	5089000	5089000

Арендодатель

Начальник Департамента лесного комплекса Тверской области

_____ (М. В. Иванов)

Арендатор

Директор ЗАО «Вышневолоцкий леспромхоз»

_____ (А. В. Зеленин)

Приложение № 5
к договору аренды
лесного участка

АКТ
приема-передачи лесного участка в аренду

"11" ноября 2010 г.

Арендодатель в лице начальника Фировского лесничества Тверской области Ульященкова Владимира Степановича действующей на основании Положения о департаменте лесного комплекса Тверской области, утвержденного постановлением Администрации Тверской области от 31.12.2009 № 583-па и доверенности № 4 от 16.05.2010 года и Арендатор ЗАО «Вышневолоцкий леспромхоз» в лице директора Зеленина Александра Викторовича, действующего на основании Устава, составили настоящий акт о том, что на основании договора аренды лесного участка первый передал, а второй принял для заготовки древесины лесной участок: номер учетной записи 328-2010-09, Фировское лесничество Тверской области, Фировское лесничество Тверской области, Заборовское участковое лесничество (в соответствии с материалами лесоустройства Вышневолоцкий лесхоз, защитные леса Кузловского лесничество) квартала 31, 32, 33; (в соответствии с материалами лесоустройства Вышневолоцкий лесхоз, Заборовское лесничество) квартала 1-24, 30-32, 35, 44, защитные леса кварталов 85, 90; (в соответствии с материалами лесоустройства СПК «Верный Труд») квартала 1-63; (в соответствии с материалами лесоустройства СПК «Ильинское») квартала 1, 2; Осеченское участковое лесничество (в соответствии с материалами лесоустройства Вышневолоцкий лесхоз, защитные леса Осеченского лесничества) квартала 69, 71, 73-83, 85-96, 104-107, 117-119; (в соответствии с материалами лесоустройства СПК «Мир») квартала 5, 6, 19-22, 26, 28-31, 33-35; Красномайское участковое лесничество (в соответствии с материалами лесоустройства Вышневолоцкий лесхоз, Шлинское лесничество) квартала 27-33, 72, 84-88, 105-108, 111-118, 128-132, 136, 137, 142-150, 154, 155, 157-162, 166-175, защитные леса кварталов 127, 141, 156, 164, 165; Есеновическое участковое лесничество (в соответствии с материалами лесоустройства Вышневолоцкий лесхоз, Есеновическое лесничество) квартала 19, 20, 21, 29, 30, 38, 39, 46, 108, 113-120; (в соответствии с материалами лесоустройства колхоз «Свобода») квартала 1-86; (в соответствии с материалами лесоустройства колхоз «Есеновический») квартала 1-96; Дятловское участковое лесничество (в соответствии с материалами лесоустройства Вышневолоцкий лесхоз, Белавинское лесничество) квартала 32, 34-38, 52-54, 58, 71-73, 108, 160-162, защитные леса кварталов 39, 40, 62, 63, 65, 74, 78, 94-96; (в соответствии с материалами лесоустройства СПК «Вышневолоцкий») квартала 1-44; (в соответствии с материалами лесоустройства АОЗТ «Осечено») квартала 1-4, 7-20, 23-25, 27, 32,36-49; (в соответствии с материалами лесоустройства СПК «Смычка») квартала 1-33; (в соответствии с материалами лесоустройства АОЗТ «Кузнецовский») квартала 1-43; Рученское участковое лесничество (в соответствии с материалами лесоустройства Вышневолоцкий лесхоз, Рученское лесничество) квартала 1-108, (в соответствии с материалами лесоустройства Вышневолоцкий лесхоз, Жилотковское лесничество) квартала 1-17, 20-26, 31, 32, 36-40, 46, 47, 54, 55, 62, 63, 76, 82, 96, 97, 106, 121, 136-139, 149-150, 160, 164, 169 (в соответствии с материалами лесоустройства СПК «Борки») квартала 4, 5, 17-24, 26.

Характеристика лесного участка (га)

Общая площадь	Лесные земли - всего	В том числе покрытые лесной растительностью
1	2	3
79547,1	74854	72136

Характеристика насаждений лесного участка

Целевое назначение лесов	Площадь, всего га	Запас древесины, всего тыс. кбм	в том числе по группам возраста			
			молодняки	Средневоз-растные	Приспевающие	спелые и перестойные
1	2	3	4	5	6	7
защитные	20236	3784,5	2935/159,7	8764/1704,4	3788/839,2	4749,1/1081,2
эксплуатационные	51900	9574,2	5057/349,7	11098/1649,1	14143/2791,1	21602/4784,3
ИТОГО	72136	13358,7	7992/509,4	19862/3353,5	17331/3630,3	26351,1/5865,5

Средние таксационные показатели насаждений лесного участка

Целевое назначение лесов	Средний состав насаждений	Средний возраст насаждений	Средний бонитет насаждений	Средняя полнота древостоев	Средний запас древесины (куб. м/га)		
					средне-возрастные	приспевающие	спелые и перестойные
1	3	4	5	6	7	8	9
защитные	7С1Е2Б+Ос	65	2	0,7	194	204	228
эксплуатацион-ные	3Е2С3Б1Ос1Ол	61	2	0,7	148	197	221
ИТОГО	3С2Е3Б1Ос1Ол	62	2	0,7	169	199	222

Настоящий акт является обязательным приложением к договору аренды лесного участка **№ 39 от** 26. 09 2010 **года.**

Арендодатель
Начальник Фировского
лесничества Тверской области

(В.С. Ульяшенков)
подпись, печать

Арендатор
директор
ЗАО «Вышневолоцкий леспромхоз»

(А. В. Зеленин)
подпись, печать

Приложение № 6
к договору аренды
лесного участка

Объемы и сроки исполнения работ по охране, защите, воспроизводству лесов и лесоразведению на арендуемом лесном участке в 2011 году

Целевое назначение лесов	Виды мероприятий	Единица измерения	Среднегодовой объем	Срок исполнения
Обеспечение пожарной безопасности в лесах				
Эксплуатационные защитные	Содержание и ремонт дорог противопожарного назначения	км	1	до 1 июля
	Устройство минерализованных полос	км	30	до 1 июня
	Уход за минерализованными полосами	км	100	до 1 июня
	Устройство мест отдыха	шт	5	до 1 июня
	Изготовление аншлагов	шт	20	до 1 июня
	Организация контрольных постов	шт	5	При высокой пожарной опасности
Обеспечение санитарной безопасности в лесах				
Эксплуатационные защитные	Надзор за появлением очагов вредителей и болезней леса	га	79547,1	
	Развешивание искусственных гнездовий	га/шт	20/100	до 1 апреля
Лесовосстановительные мероприятия				
Эксплуатационные защитные	Посадка леса	га	89	до 20 мая
	Содействие естественному лесовосстановлению	га	80	до 1 ноября
	Уход за лесными культурами	га	600	до 15 октября
Уход за лесами				
Эксплуатационные защитные	Рубки ухода за молодняками (осветление прочистки)	га/т.га	100/1,2	до 1 ноября

Арендодатель

Начальник Департамента лесного комплекса Тверской области

_____ (Н. В. Иванов)

Арендатор

Директор ЗАО «Вышневолоцкий леспромхоз»

_____ (А. В. Зеленин)

Филиал Федерального государственного бюджетного учреждения "Федеральная служба государственной регистрации, кадастра и картографии" по Тверской области
полное наименование органа регистрации прав

Выписка из Единого государственного реестра недвижимости об основных характеристиках и зарегистрированных правах на объект недвижимости

Сведения об основных характеристиках объекта недвижимости

На основании запроса от 07.12.2018, поступившего на рассмотрение 08.12.2018, сообщаем, что согласно записям
Единого государственного реестра недвижимости:

Раздел 1 Лист 1

Земельный участок
вид объекта недвижимости

Лист №1 Раздел 1	Всего листов раздела 1: 3	Всего разделов: 2	Всего листов выписки: 11

8 декабря 2018г. № КУВИ-001/2018-15377931	
Кадастровый номер:	69:00:0000000:88(Единое землепользование)

Номер кадастрового квартала:	69:00:0000000
Дата присвоения кадастрового номера:	07.04.2006
Ранее присвоенный государственный учетный номер:	данные отсутствуют
Адрес (местоположение):	Местоположение установлено относительно ориентира, расположенного в границах участка. Почтовый адрес ориентира: Тверская область, г. Вышний Волочек.
Площадь, м2:	1412617185
Кадастровая стоимость, руб:	1228976951.82
Кадастровые номера расположенных в пределах земельного участка объектов недвижимости:	данные отсутствуют
Категория земель:	Земли лесного фонда
Виды разрешенного использования:	Для ведения лесного хозяйства
Статус записи об объекте недвижимости:	Сведения об объекте недвижимости имеют статус "актуальные, ранее учтенные"

полное наименование должности	подпись	инициалы, фамилия

М.П.

Земельный участок
вид объекта недвижимости

Лист №2 Раздел 1	Всего листов раздела 1: 3	Всего разделов: 2	Всего листов выписки: 11

8 декабря 2018г. № КУВИ-001/2018-15377931	
Кадастровый номер:	69:00:0000000:88(Единое землепользование)

Особые отметки:	Граница земельного участка не установлена в соответствии с требованиями земельного законодательства. Кадастровые номера обособленных (условных) участков, входящих в единое землепользование: 69:06:0000008:92, 69:06:0000008:93, 69:06:0000008:94, 69:06:0000008:95, 69:06:0000008:96, 69:06:0000008:97, 69:06:0000008:98, 69:06:0000009:158, 69:06:0000009:159, 69:06:0000009:160, 69:06:0000009:161, 69:06:0000009:162, 69:06:0000009:163, 69:06:0000010:20, 69:06:0000010:21, 69:06:0000010:22, 69:06:0000011:1, 69:06:0000011:10, 69:06:0000011:2, 69:06:0000011:3, 69:06:0000011:4, 69:06:0000011:5, 69:06:0000011:6, 69:06:0000011:7, 69:06:0000011:8, 69:06:0000011:9, 69:06:0000012:100, 69:06:0000012:101, 69:06:0000012:102, 69:06:0000012:103, 69:06:0000012:104, 69:06:0000012:105, 69:06:0000012:106, 69:06:0000012:107, 69:06:0000012:108, 69:06:0000012:94, 69:06:0000012:95, 69:06:0000012:96, 69:06:0000012:97, 69:06:0000012:98, 69:06:0000012:99, 69:06:0000013:78, 69:06:0000013:79, 69:06:0000013:80, 69:06:0000013:81, 69:06:0000013:82, 69:06:0000013:83, 69:06:0000013:84, 69:06:0000013:85, 69:06:0000013:86, 69:06:0000014:37, 69:06:0000014:38, 69:06:0000014:39, 69:06:0000014:40, 69:06:0000014:41, 69:06:0000014:42, 69:06:0000014:43, 69:06:0000014:44, 69:06:0000014:45, 69:06:0000015:63, 69:06:0000015:64, 69:06:0000015:65, 69:06:0000015:66, 69:06:0000015:67, 69:06:0000015:68, 69:06:0000015:69, 69:06:0000015:70, 69:06:0000015:71, 69:06:0000015:72, 69:06:0000015:73, 69:06:0000015:74, 69:06:0000015:75, 69:06:0000016:44, 69:06:0000016:45, 69:06:0000016:46, 69:06:0000016:47, 69:06:0000017:68, 69:06:0000017:69, 69:06:0000017:70, 69:06:0000017:71, 69:06:0000017:72, 69:06:0000017:73, 69:06:0000017:74, 69:06:0000018:44, 69:06:0000018:45, 69:06:0000018:46, 69:06:0000018:49, 69:06:0000019:217, 69:06:0000019:218, 69:06:0000019:219, 69:06:0000019:220, 69:06:0000019:221, 69:06:0000019:222, 69:06:0000019:223, 69:06:0000019:224, 69:06:0000019:225, 69:06:0000019:226, 69:06:0000019:227, 69:06:0000019:228, 69:06:0000019:229, 69:06:0000019:230, 69:06:0000019:231, 69:06:0000020:100, 69:06:0000020:101, 69:06:0000020:102, 69:06:0000020:103, 69:06:0000020:104, 69:06:0000020:105, 69:06:0000020:106, 69:06:0000020:107, 69:06:0000020:108, 69:06:0000020:109, 69:06:0000020:110, 69:06:0000020:111, 69:06:0000020:112, 69:06:0000020:99, 69:06:0000021:152, 69:06:0000021:153, 69:06:0000021:154, 69:06:0000021:155, 69:06:0000021:156, 69:06:0000021:157, 69:06:0000021:158, 69:06:0000021:159, 69:06:0000021:160, 69:06:0000021:161, 69:06:0000021:162, 69:06:0000021:163, 69:06:0000021:164, 69:06:0000021:165, 69:06:0000021:166, 69:06:0000021:167, 69:06:0000021:168, 69:06:0000021:169, 69:06:0000021:170, 69:06:0000021:171, 69:06:0000021:172, 69:06:0000021:173, 69:06:0000021:174, 69:06:0000021:175, 69:06:0000022:160, 69:06:0000022:161, 69:06:0000022:162, 69:06:0000022:163, 69:06:0000022:164, 69:06:0000022:165, 69:06:0000022:166, 69:06:0000022:167, 69:06:0000022:168, 69:06:0000022:169, 69:06:0000022:170, 69:06:0000022:171, 69:06:0000022:172, 69:06:0000022:173, 69:06:0000022:174, 69:06:0000022:175, 69:06:0000022:176, 69:06:0000022:177, 69:06:0000023:177, 69:06:0000023:178, 69:06:0000023:179, 69:06:0000023:180, 69:06:0000023:181, 69:06:0000024:33, 69:06:0000024:34, 69:06:0000025:65, 69:06:0000025:66, 69:06:0000025:67, 69:06:0000025:68, 69:06:0000025:69, 69:06:0000025:70, 69:06:0000026:17, 69:06:0000026:18, 69:06:0000026:19, 69:06:0000026:20, 69:06:0000027:168, 69:06:0000027:169, 69:06:0000027:170, 69:06:0000027:171, 69:06:0000027:172, 69:06:0000027:173, 69:06:0000027:174,

полное наименование должности	подпись	инициалы, фамилия

М.П.

Земельный участок
вид объекта недвижимости

Лист №3 Раздел 1	Всего листов раздела 1: 3	Всего разделов: 2	Всего листов выписки: 11

8 декабря 2018г. № КУВИ-001/2018-15377931	
Кадастровый номер:	69:00:0000000:88(Единое землепользование)
	69:06:0000027:175, 69:06:0000027:176, 69:06:0000027:177, 69:06:0000028:1, 69:06:0000028:2, 69:06:0000028:3, 69:39:0100105:1, 69:39:0130403:14, 69:39:0240101:1, 69:39:0240103:2, 69:39:0240104:2, 69:39:0240105:1, 69:39:0240106:1, 69:39:0250401:10, 69:39:0250402:5, 69:39:0250403:1, 69:39:0250404:1, 69:39:0250404:2, 69:39:0250405:1, 69:39:0250405:2, 69:39:0260401:5, 69:39:0260402:4, 69:39:0260403:1, 69:39:0260404:2. Сведения для заполнения разделов: 3 - Описание местоположения земельного участка, отсутствуют.
Получатель выписки:	Соболев Михаил Александрович

полное наименование должности	подпись	инициалы, фамилия

М.П.

Выписка из Единого государственного реестра недвижимости об основных характеристиках и зарегистрированных правах на объект недвижимости

Сведения о зарегистрированных правах

Земельный участок
вид объекта недвижимости

Лист №1 Раздел 2	Всего листов раздела 2: 8	Всего разделов: 2	Всего листов выписки: 11

8 декабря 2018г. № КУВИ-001/2018-15377931	
Кадастровый номер:	69:00:0000000:88(Единое землепользование)

1	Правообладатель (правообладатели):		1.1	Российская Федерация
2	Вид, номер и дата государственной регистрации права:		2.1	Собственность 69-69-01/032/2008-046 18.08.2008 00:00:00
4	Ограничение прав и обременение объекта недвижимости:		10	
	4.1	вид:	Аренда	
		дата государственной регистрации:	17.07.2018 19:17:38	
		номер государственной регистрации:	69:00:0000000:88-69/173/2018-16	
		срок, на который установлено ограничение прав и обременение объекта недвижимости:	Срок действия с 17.07.2018 на срок 3 года	
		лицо, в пользу которого установлено ограничение прав и обременение объекта недвижимости:	Общество с ограниченной ответственностью "Артель", ИНН: 7716641826	
		основание государственной регистрации:	Договор аренды лесного участка для строительства, реконструкции, эксплуатации линейных объектов, № 37, Выдан 31.05.2018	
4	Ограничение прав и обременение объекта недвижимости:		9	
	4.2	вид:	Аренда	
		дата государственной регистрации:	17.07.2018 19:01:25	
		номер государственной регистрации:	69:00:0000000:88-69/173/2018-14	
		срок, на который установлено ограничение прав и обременение объекта недвижимости:	Срок действия с 17.07.2018 на срок 3 года	
		лицо, в пользу которого установлено ограничение прав и обременение объекта недвижимости:	Общество с ограниченной ответственностью "Артель", ИНН: 7716641826	
		основание государственной регистрации:	Договор аренды лесного участка для строительства, реконструкции, эксплуатации линейных объектов, № 36, Выдан 31.05.2018	

полное наименование должности	подпись	инициалы, фамилия

М.П.

Земельный участок
вид объекта недвижимости

Лист №2 Раздел 2	Всего листов раздела 2: 8	Всего разделов: 2	Всего листов выписки: 11

8 декабря 2018г. № КУВИ-001/2018-15377931	
Кадастровый номер:	69:00:0000000:88(Единое землепользование)

4	Ограничение прав и обременение объекта недвижимости:		12
	4.3	вид:	Аренда
		дата государственной регистрации:	17.07.2018 18:46:51
		номер государственной регистрации:	69:00:0000000:88-69/173/2018-12
		срок, на который установлено ограничение прав и обременение объекта недвижимости:	Срок действия с 17.07.2018 на срок 3 года
		лицо, в пользу которого установлено ограничение прав и обременение объекта недвижимости:	Общество с ограниченной ответственностью "Артель", ИНН: 7716641826
		основание государственной регистрации:	Договор аренды лесного участка для строительства, реконструкции, эксплуатации линейных объектов, № 38, Выдан 31.05.2018
4	Ограничение прав и обременение объекта недвижимости:		11
	4.4	вид:	Аренда
		дата государственной регистрации:	17.07.2018 17:55:33
		номер государственной регистрации:	69:00:0000000:88-69/173/2018-10
		срок, на который установлено ограничение прав и обременение объекта недвижимости:	Срок действия с 17.07.2018 на срок 3 года
		лицо, в пользу которого установлено ограничение прав и обременение объекта недвижимости:	Общество с ограниченной ответственностью "Артель", ИНН: 7716641826
		основание государственной регистрации:	Договор аренды лесного участка для строительства, реконструкции, эксплуатации линейных объектов, № 39, Выдан 31.05.2018
4	Ограничение прав и обременение объекта недвижимости:		
	4.5	вид:	Аренда
		дата государственной регистрации:	11.05.2018 17:32:23
		номер государственной регистрации:	69:00:0000000:88-69/183/2018-6
		срок, на который установлено ограничение прав и обременение объекта недвижимости:	Срок действия с 11.05.2018 на 49 (сорок девять) лет
		лицо, в пользу которого установлено ограничение прав и обременение объекта недвижимости:	Публичное акционерное общество "Мегафон", ИНН: 7812014560
		основание государственной регистрации:	Договор аренды лесного участка, Выдан 02.04.2018

полное наименование должности	подпись	инициалы, фамилия

М.П.

Земельный участок
вид объекта недвижимости

Лист №3 Раздел 2	Всего листов раздела 2: 8	Всего разделов: 2	Всего листов выписки: 11

8 декабря 2018г. № КУВИ-001/2018-15377931	
Кадастровый номер:	69:00:0000000:88(Единое землепользование)

4	Ограничение прав и обременение объекта недвижимости:		
	4.6	вид:	Аренда
		дата государственной регистрации:	05.12.2016 09:46:52
		номер государственной регистрации:	69-69/002-69/313/029/2016-691/2
		срок, на который установлено ограничение прав и обременение объекта недвижимости:	Срок действия с 05.12.2016 с 05.12.2016 на 3 года
		лицо, в пользу которого установлено ограничение прав и обременение объекта недвижимости:	Публичное акционерное общество "МегаФон", ИНН: 7812014560
		основание государственной регистрации:	Договор аренды лесного участка, № 80, Выдан 03.11.2016
4	Ограничение прав и обременение объекта недвижимости:		
	4.7	вид:	Аренда
		дата государственной регистрации:	15.03.2016 12:48:44
		номер государственной регистрации:	69-69/006-69/137/002/2016-562/2
		срок, на который установлено ограничение прав и обременение объекта недвижимости:	Срок действия с 15.03.2016 с 15.03.2016 на 3 года
		лицо, в пользу которого установлено ограничение прав и обременение объекта недвижимости:	Публичное акционерное общество "Мобильные ТелеСистемы", ИНН: 7740000076
		основание государственной регистрации:	Договор аренды лесного участка, № 4, Выдан 05.02.2016
4	Ограничение прав и обременение объекта недвижимости:		
	4.8	вид:	Аренда
		дата государственной регистрации:	28.08.2015 15:41:11
		номер государственной регистрации:	69-69/006-69/137/006/2015-407/2
		срок, на который установлено ограничение прав и обременение объекта недвижимости:	Срок действия с 28.08.2015 с 28.08.2015 на 49 лет
		лицо, в пользу которого установлено ограничение прав и обременение объекта недвижимости:	Публичное акционерное общество "ГАЗПРОМ", ИНН: 7736050003
		основание государственной регистрации:	Договор аренды лесного участка, № 116, Выдан 24.12.2014

полное наименование должности	подпись	инициалы, фамилия

М.П.

Земельный участок
вид объекта недвижимости

Лист №4 Раздел 2	Всего листов раздела 2: 8	Всего разделов: 2	Всего листов выписки: 11

8 декабря 2018г. № КУВИ-001/2018-15377931	
Кадастровый номер:	69:00:0000000:88(Единое землепользование)

4	Ограничение прав и обременение объекта недвижимости:		
	4.9	вид:	Аренда
		дата государственной регистрации:	13.12.2014 00:00:00
		номер государственной регистрации:	69-69-01/008/2014-570
		срок, на который установлено ограничение прав и обременение объекта недвижимости:	Срок действия с 13.12.2014 с 13.12.2014 на 49 лет
		лицо, в пользу которого установлено ограничение прав и обременение объекта недвижимости:	Открытое акционерное общество "Федеральная сетевая компания Единой энергетической системы, ИНН: 4716016979
		основание государственной регистрации:	Договор аренды лесного участка, № 85, Выдан 07.11.2014
4	Ограничение прав и обременение объекта недвижимости:		
	4.10	вид:	Аренда
		дата государственной регистрации:	17.07.2014 00:00:00
		номер государственной регистрации:	69-69-01/006/2014-028
		срок, на который установлено ограничение прав и обременение объекта недвижимости:	Срок действия с 17.07.2014 с 17.07.2014 на 49 лет
		лицо, в пользу которого установлено ограничение прав и обременение объекта недвижимости:	Закрытое акционерное общество "Русские Башни", ИНН: 7708698177
		основание государственной регистрации:	Договор аренды лесного участка, № 23, Выдан 04.05.2014
4	Ограничение прав и обременение объекта недвижимости:		
	4.11	вид:	Аренда
		дата государственной регистрации:	11.06.2014 00:00:00
		номер государственной регистрации:	69-69-01/005/2014-609
		срок, на который установлено ограничение прав и обременение объекта недвижимости:	Срок действия с 11.06.2014 с 11.06.2014 на 49 лет
		лицо, в пользу которого установлено ограничение прав и обременение объекта недвижимости:	Открытое акционерное общество "Мегафон", ИНН: 7812014560
		основание государственной регистрации:	Договор аренды лесного участка, № 4, Выдан 14.02.2014

полное наименование должности	подпись	инициалы, фамилия

М.П.

Земельный участок
вид объекта недвижимости

Лист №5 Раздел 2	Всего листов раздела 2: 8	Всего разделов: 2	Всего листов выписки: 11

8 декабря 2018г. № КУВИ-001/2018-15377931	
Кадастровый номер:	69:00:0000000:88(Единое землепользование)

4	Ограничение прав и обременение объекта недвижимости:		
	4.12	вид:	Аренда
		дата государственной регистрации:	08.04.2014 00:00:00
		номер государственной регистрации:	69-69-01/001/2014-993
		срок, на который установлено ограничение прав и обременение объекта недвижимости:	Срок действия с 08.04.2014 с 08.04.2014 на 49 лет
		лицо, в пользу которого установлено ограничение прав и обременение объекта недвижимости:	Публичное акционерное общество "ГАЗПРОМ", ИНН: 7736050003
		основание государственной регистрации:	Договор аренды лесного участка, № 19, Выдан 22.05.2013
4	Ограничение прав и обременение объекта недвижимости:		
	4.13	вид:	Аренда
		дата государственной регистрации:	06.02.2014 00:00:00
		номер государственной регистрации:	69-69-01/001/2014-262
		срок, на который установлено ограничение прав и обременение объекта недвижимости:	Срок действия с 06.02.2014 с 06.02.2014 сроком на 49 лет
		лицо, в пользу которого установлено ограничение прав и обременение объекта недвижимости:	Публичное акционерное общество "ГАЗПРОМ", ИНН: 7736050003
		основание государственной регистрации:	Договор аренды лесного участка, № 57, Выдан 23.08.2013
4	Ограничение прав и обременение объекта недвижимости:		
	4.14	вид:	Аренда
		дата государственной регистрации:	26.12.2013 00:00:00
		номер государственной регистрации:	69-69-01/010/2013-099
		срок, на который установлено ограничение прав и обременение объекта недвижимости:	Срок действия с 26.12.2013 с 26.12.2013 сроком на 49 лет
		лицо, в пользу которого установлено ограничение прав и обременение объекта недвижимости:	Общество с ограниченной ответственностью "Газпром трансгаз Санкт-Петербург", ИНН: 7805018099
		основание государственной регистрации:	Договор аренды лесного участка, № 60, Выдан 03.10.2013

полное наименование должности	подпись	инициалы, фамилия

М.П.

Земельный участок
вид объекта недвижимости

Лист №6 Раздел 2	Всего листов раздела 2: 8	Всего разделов: 2	Всего листов выписки: 11

8 декабря 2018г. № КУВИ-001/2018-15377931	
Кадастровый номер:	69:00:0000000:88(Единое землепользование)

4	Ограничение прав и обременение объекта недвижимости:		
	4.1	вид:	Аренда
		дата государственной регистрации:	29.10.2010 00:00:00
		номер государственной регистрации:	69-69-01/004/2010-408
		срок, на который установлено ограничение прав и обременение объекта недвижимости:	Срок действия с 29.10.2010 по 29.10.2059 с 29.10.2010 по 29.10.2059
		лицо, в пользу которого установлено ограничение прав и обременение объекта недвижимости:	Закрытое акционерное общество "Вышневолоцкий леспромхоз", ИНН: 6920000281
		основание государственной регистрации:	Договор аренды лесного участка, № 39, Выдан 22.09.2010
4	Ограничение прав и обременение объекта недвижимости:		
	4.2	вид:	Аренда
		дата государственной регистрации:	19.05.2010 00:00:00
		номер государственной регистрации:	69-69-01/004/2010-193
		срок, на который установлено ограничение прав и обременение объекта недвижимости:	Срок действия с 19.05.2010 с 19.05.2010 по с 19.05.2010 по 22.11.2058 для строительства и эксплуатации антенно-
		лицо, в пользу которого установлено ограничение прав и обременение объекта недвижимости:	Закрытое акционерное общество "Смоленская Сотовая Связь", ИНН: 6730011687
		основание государственной регистрации:	Договор аренды, № 61, Выдан 23.11.2009
4	Ограничение прав и обременение объекта недвижимости:		
	4.3	вид:	Аренда
		дата государственной регистрации:	10.06.2009 00:00:00
		номер государственной регистрации:	69-69-01/013/2009-045
		срок, на который установлено ограничение прав и обременение объекта недвижимости:	Срок действия с 01.01.2009 по 26.04.2030 с 01.01.2009 по 26.04.2030
		лицо, в пользу которого установлено ограничение прав и обременение объекта недвижимости:	Закрытое акционерное общество "Вышневолоцкий леспромхоз", ИНН: 6920000281
		основание государственной регистрации:	Договор аренды лесного участка, № 56, Выдан 30.12.2008

полное наименование должности	подпись	инициалы, фамилия

М.П.

Земельный участок
вид объекта недвижимости

Лист №7 Раздел 2	Всего листов раздела 2: 8	Всего разделов: 2	Всего листов выписки: 11

8 декабря 2018г. № КУВИ-001/2018-15377931	
Кадастровый номер:	69:00:0000000:88(Единое землепользование)

4	Ограничение прав и обременение объекта недвижимости:		
	4.4	вид:	Аренда
		дата государственной регистрации:	01.06.2009 00:00:00
		номер государственной регистрации:	69-69-01/013/2009-044
		срок, на который установлено ограничение прав и обременение объекта недвижимости:	Срок действия с 01.06.2009 по 28.09.2052 с 01.06.2009 по 28.09.2052
		лицо, в пользу которого установлено ограничение прав и обременение объекта недвижимости:	Закрытое акционерное общество "Вышневолоцкий леспромхоз", ИНН: 6920000281
		основание государственной регистрации:	Договор аренды лесного участка, Выдан 30.12.2008
4	Ограничение прав и обременение объекта недвижимости:		
	4.5	вид:	Аренда
		дата государственной регистрации:	07.05.2009 00:00:00
		номер государственной регистрации:	69-69-01/005/2009-248
		срок, на который установлено ограничение прав и обременение объекта недвижимости:	Срок действия с 22.12.2008 по 23.12.2010 с 22.12.2008 по 23.12.2010
		лицо, в пользу которого установлено ограничение прав и обременение объекта недвижимости:	Публичное акционерное общество "ГАЗПРОМ", ИНН: 7736050003
		основание государственной регистрации:	Договор аренды лесного участка, № 60, Выдан 22.12.2008
4	Ограничение прав и обременение объекта недвижимости:		
	4.6	вид:	Аренда
		дата государственной регистрации:	18.04.2008 00:00:00
		номер государственной регистрации:	69-69-01/024/2008-023
		срок, на который установлено ограничение прав и обременение объекта недвижимости:	Срок действия с 30.11.2007 по 01.03.2009 с 30.11.2007 г. по 01.03.2009 г.
		лицо, в пользу которого установлено ограничение прав и обременение объекта недвижимости:	Общество с ограниченной ответственностью "Межрегиональная компания по реализации газа", ИНН: 5003021311
		основание государственной регистрации:	Договор аренды лесных участков, № 33, Выдан 30.11.2007

полное наименование должности	подпись	инициалы, фамилия

М.П.

Земельный участок
вид объекта недвижимости

Лист №8 Раздел 2	Всего листов раздела 2: 8	Всего разделов: 2	Всего листов выписки: 11

8 декабря 2018г. № КУВИ-001/2018-15377931	
Кадастровый номер:	69:00:0000000:88(Единое землепользование)

4	Ограничение прав и обременение объекта недвижимости:		
	4.7	вид:	Аренда
		дата государственной регистрации:	29.02.2008 00:00:00
		номер государственной регистрации:	69-69-01/008/2008-204
		срок, на который установлено ограничение прав и обременение объекта недвижимости:	Срок действия с 29.02.2008 по 01.03.2010 с 29.02.2008 г. по 01.03.2010 г.
		лицо, в пользу которого установлено ограничение прав и обременение объекта недвижимости:	Публичное акционерное общество "ГАЗПРОМ", ИНН: 7736050003
		основание государственной регистрации:	Договор аренды лесных участков №36, Выдан 26.11.2007
5	Сведения о наличии решения об изъятии объекта недвижимости для государственных и муниципальных нужд:		данные отсутствуют
6	Сведения об осуществлении государственной регистрации сделки, права, ограничения права без необходимого в силу закона согласия третьего лица, органа:		данные отсутствуют

полное наименование должности	подпись	инициалы, фамилия

М.П.

1.4. Сведения о разработчике проекта.

Настоящий Проект разработан Обществом с ограниченной ответственностью «Проектно-Производственное Предприятие «СПЕЦЛЕСПРОЕКТ» (ООО «ППП «СПЕЦЛЕСПРОЕКТ»).

Адрес местоположения: 109125, г.Москва, Волжский бульвар, д.95, корп.2.

Почтовый адрес: 142134, г. Москва, п.Знамя Октября, Рязановское шоссе, д.20.

Телефон/факс +7 (495) 867 96 08, e-mail: speclesproekt@yandex.ru

Для выполнения работ Исполнитель располагает Лицензией №77-00489Ф, выданной 25.04.2016г. на осуществление геодезических и картографических работ федерального назначения, результаты которых имеют общегосударственное, межотраслевое значение.

2. СВЕДЕНИЯ О ЛЕСНОМ УЧАСТКЕ.

В соответствии с Перечнем лесорастительных зон Российской Федерации, утвержденным приказом Минприроды России от 18.08.2014 №367, лесные участки относятся к зоне хвойно-широколиственных лесов, району хвойно-широколиственных (смешанных) лесов европейской части Российской Федерации.

2.1. Перечень предоставленных в аренду лесных кварталов, лесотаксационных выделов.

Перечень лесных кварталов, переданных Арендатору в соответствии с Договором, приведен в таблице 2.

Таблица 2

(приложение №2 к Составу проекта освоения и порядку его разработки)

Перечень переданных в аренду (в пользование) лесных кварталов, лесотаксационных выделов

числитель – по Договору аренды;
знаменатель – по данным таксации лесов 2017-2018гг.

Наименование лесничества, участкового лесничества	Номера лесных кварталов, лесотаксационных выделов	Общая площадь, га
1	2	3
Фировское, Есеновическое (Есеновическое)	19-21, 29-30, 38-39, 46, 108, 113-120	2159,0
Фировское, Есеновическое (Колхоз Есеновический)	207-302	10955,0
Фировское, Есеновическое (СПК «Свобода»)	121-206	9224,0
Итого:		**22338,0**
Фировское, Заборовское (Заборовское)	1-24, 30-32, 35, 44, (часть 85)	2414,2
Фировское, Заборовское (Кузловское)	(части 31,32,33,)	71,0
Фировское, Заборовское (СПК «Верный труд»)	187-222, 224-243	6385,9
Фировское, Заборовское (СПК «Ильинское»)	244-245	150,0
Итого:		**9021,1**
Фировское, Рученское (Жилотковское)	1-17, 20-26, 31-32, 36-40, 46-47, 54-55, 62-63, 76, 82, 96-97, 106, 121, 136-139, 149-150, 160, 164, 169	6068,3
Фировское, Рученское (Рученское)	1-108	11922,0
Фировское, Рученское (СПК «Борки»)	109-119	988,0
Итого:		**18978,3**
Фировское, Осеченское (Осеченское)	69, 71, 73-83, 85-96, 104-107, 117-119	4780,0
Фировское, Осеченское (СПК «Мир»)	217-229	1441,0

Наименование лесничества, участкового лесничества	Номера лесных кварталов, лесотаксационных выделов	Общая площадь, га
1	2	3
Итого:		**6221,0**
Фировское, Красномайское (Шлинское)	27-33, 72, 84-88, 105-108, 111-118, 128-132, 136-137, часть 141, 142-150, 154-155, 157-162, 166-175	6113,7
Итого:		**6113,7**
Фировское, Дятловское (Белавинское)	32, 34-38, 52-54, 58, 71-73, 108, 160-162, (части 39, 40, 62, 63, 65, 74, 78, 94, 95, 96)	1904,0
Фировское, Дятловское (АОЗТ «Кузнецовский»)	291-333	4375,0
Фировское, Дятловское (СПК «Вышневолоцкий»)	175-218	3827,0
Фировское, Дятловское (СПК «Осечено»)	220-256	3529,0
Фировское, Дятловское (СПК «Смычка»)	257-289	3174,0
Итого:		**16809,0**
Всего		***79547,1*** / ***79481,1***

Последнее лесоустройство (таксация) лесов лесного участка проводилось в 2017-2018гг. и осуществлялось за счет средств Арендатора.

Лесоустроительная документация, составленная по результатам таксации лесов, внесена Министерством лесного хозяйства Тверской области в государственный лесной реестр на основании Актов от 31.08.2018 №1ФВД, №1ФВК, №1ФВЛ, №1ФВР, №1ФВО, №1ФВЕ и №1ФВЗ.

При разработке настоящего Проекта использовались материалы таксации лесов 2017-2018гг.

2.2. Распределение площади лесного участка по видам целевого назначения лесов.

Распределение лесов лесного участка по целевому назначению и категориям защитных лесов по данным таксации лесов приведено в таблице 3.

Таблица 3

(приложение №3 к Составу проекта освоения и порядку его разработки)

Распределение площади лесного участка по видам целевого назначения лесов на защитные (по их категориям), эксплуатационные и резервные леса

Целевое назначение лесов	Площадь, га	%
1	2	3
Защитные леса, всего	26418,3	33,2
в том числе: 1) леса, расположенные на особо охраняемых природных территориях;	-	-
2) леса, расположенные в водоохранных зонах;	5409,0	6,7
3) леса, выполняющие функции защиты природных и иных объектов, всего	3395,5	4,2
из них: а) леса, расположенные в первом и втором поясах зон санитарной охраны источников питьевого и хозяйственно-бытового водоснабжения;	-	-
б) защитные полосы лесов, расположенные вдоль железнодорожных путей общего пользования, федеральных автомобильных дорог общего пользования, автомобильных дорог общего пользования, находящихся в собственности субъектов Российской Федерации;	2060,5	2,6
в) зеленые зоны;	775,0	0,9
в.1) лесопарковые зоны	560,0	0,7
г) городские леса;	-	-

Целевое назначение лесов	Площадь, га	%
1	2	3
д) леса, расположенные в первой, второй и третьей зонах округов санитарной (горно-санитарной) охраны лечебно - оздоровительных местностей и курортов;	-	-
4) ценные леса, итого	17613,8	22,2
из них: а) государственные защитные лесные полосы;	-	-
б) противоэрозионные леса;	-	-
в) леса, расположенные в пустынных, полупустынных, лесостепных, лесотундровых зонах, степях, горах;	-	-
г) леса, имеющие научное или историческое значение;	-	-
д) орехово-промысловые зоны;	-	-
е) лесные плодовые насаждения;	-	-
ж) ленточные боры;	-	-
з) запретные полосы лесов, расположенных вдоль водных объектов;	6419,8	8,1
и) нерестоохранные полосы лесов	11194,0	14,1
Эксплуатационные леса, всего	53062,8	66,8
Резервные леса, всего	-	-
Всего лесов	79481,1	100,0

Примечание: тематическая лесная карта распределения площади лесного участка по видам целевого назначения на защитные (по их категориям), эксплуатационные и резервные леса приведена ниже.

ТЕМАТИЧЕСКАЯ ЛЕСНАЯ КАРТА
распределения площади лесного участка по видам целевого назначения лесов на защитные (по их категориям), эксплуатационные и резервные леса

Масштаб 1 : 250 000

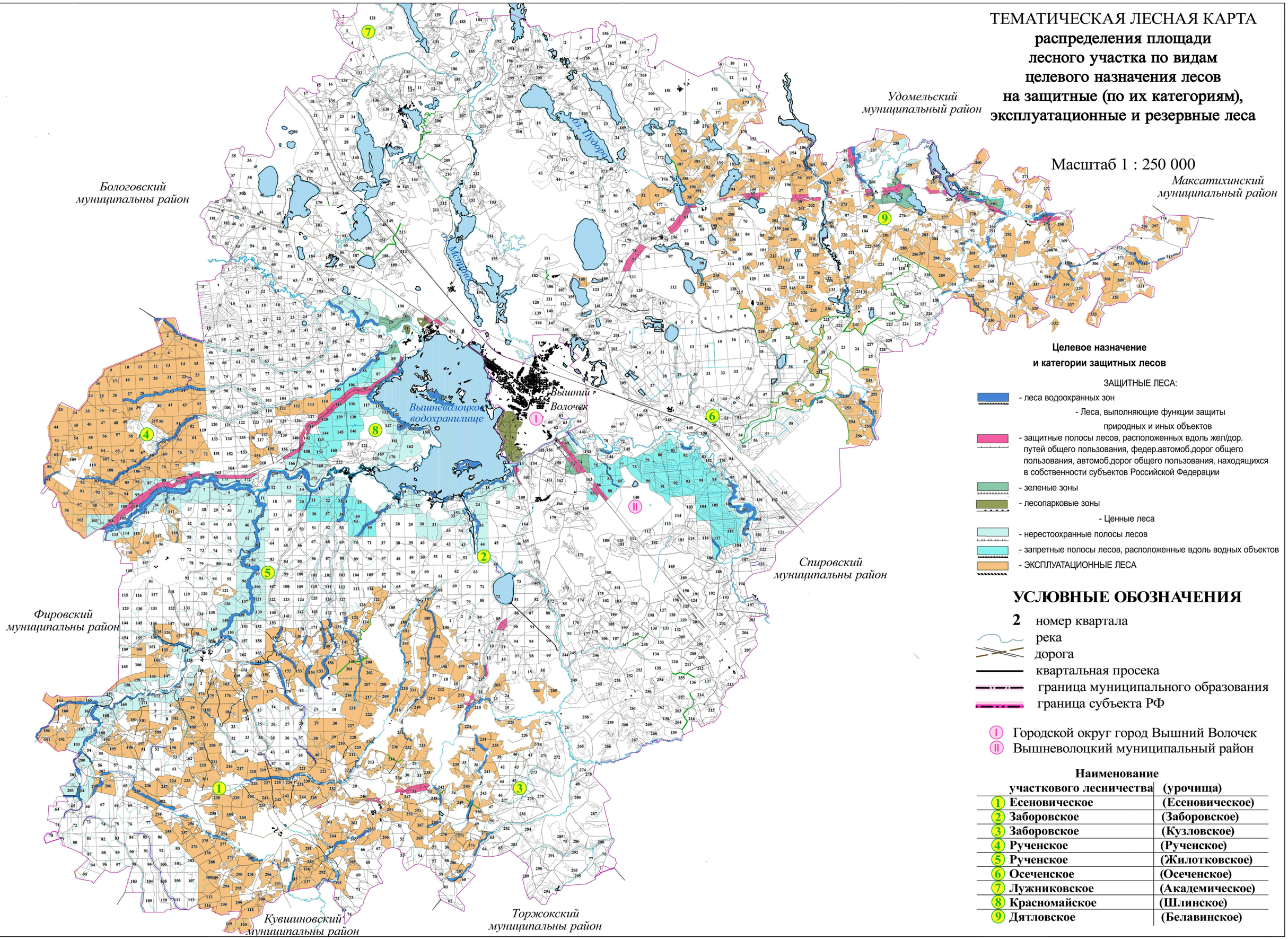

Наименование участкового лесничества	(урочища)
1 Есеновическое	(Есеновическое)
2 Заборовское	(Заборовское)
3 Заборовское	(Кузловское)
4 Рученское	(Рученское)
5 Рученское	(Жилотковское)
6 Осеченское	(Осеченское)
7 Лужниковское	(Академическое)
8 Красномайское	(Шлинское)
9 Дятловское	(Белавинское)

2.3. Распределение площади лесного участка по лесным и нелесным землям лесного фонда.

Структура лесных и нелесных земель лесного участка приведена в таблице 4.

Таблица 4

(приложение №4 к Составу проекта освоения и порядку его разработки)

Распределение площади лесного участка по лесным и нелесным землям лесного фонда

Показатели	**Площадь, га**	**%**
1	**2**	**3**
1. Общая площадь земель лесного фонда	79481,1	100,0
2. Лесные земли - всего	74043,5	93,2
2.1. Покрытые лесной растительностью, всего	71770,0	90,3
2.1.1. В том числе лесные культуры	8772,9	11,0
2.2. Не покрытые лесной растительностью, всего	2273,5	2,9
в том числе: несомкнувшиеся лесные культуры	1514,4	1,9
лесные питомники, плантации	-	-
редины естественные	-	-
фонд лесовосстановления, всего	759,1	1,0
в том числе: гари	7,5	-
погибшие древостои	23,0	-
вырубки	728,6	0,9
прогалины, пустыри	-	-
3. Нелесные земли, всего	5437,6	6,8
в том числе:	-	-
пашни	-	-
сенокосы	-	-
пастбища, луга	-	-
воды	69,3	0,1
дороги, просеки	515,7	0,6
усадьбы и пр.	41,6	0,1
болота	4124,3	5,2
пески	-	-
прочие земли	686,7	0,8

Распределение площади лесного участка по лесным и нелесным землям приведено по данным таксации лесов 2017-2018гг.

2.4. Таксационная характеристика лесных насаждений на лесном участке

Основные таксационные показатели лесных насаждений, произрастающих на лесном участке, отражены в таблице 5.

Таблица 5

(приложение №5 к Составу проекта освоения и порядку его разработки)

Таксационная характеристика лесных насаждений на лесном участке

Преобладающая порода	**Площадь, га**	**Средние таксационные показатели**						
		возраст	**класс бонитета**	**относительная полнота**	**запас насаждений, на 1 га, м³**		**средний прирост по запасу на 1 га покрытых лесной растительностью земель, м³**	**состав насаждения**
					покрытых лесной растительностью	**спелых и перестойных**		
1	**2**	**3**	**4**	**5**	**6**	**7**	**8**	**9**
Защитные леса Хозяйство - хвойное								
Сосна	15333,9	79	II,5	0,7	222	259,66	2,9	8С1Б1Е+ОС+ОЛС+ОЛЧ
Ель	2664,1	84	I,8	0,6	243	293,63	2,9	6Е2Б1С1ОС+ОЛС+ОЛЧ
Итого хвойных	17998,0	79	II,4	0,7	225	264,51	2,9	7С2Е1Б+ОС+ОЛС+ОЛЧ
Хозяйство – мягколиственное								
Береза	4550,1	71	II,2	0,7	170	193,34	2,4	6Б2Е1ОС1С+ОЛС+ОЛЧ+ИВД
Осина	613,4	75	I,3	0,6	248	270,43	3,3	6ОС2Б2Е+ОЛС+С
Ольха серая	842,0	45	II,2	0,6	127	142,07	2,8	7ОЛС2Б1Е+ОС+С+ОЛЧ+ИВД
Ольха черная	91,2	66	II,9	0,6	150	152,96	2,3	6ОЛЧ3Б1Е+ОЛС+ИВД+С
Итого мягколиственных	6096,7	68	II,1	0,7	171	203,39	2,5	5Б2ОС1Е1ОЛС1С+ОЛЧ+ИВД
Всего защитных	24094,7	76	II,3	0,7	211	239,77	2,8	6С2Б1Е1ОС+ОЛС+ОЛЧ
Эксплуатационные леса Хозяйство – хвойное								
Сосна	9094,3	76	II,5	0,6	203	217,02	2,8	7С2Б1Е+ОС+ОЛС+ОЛЧ
Ель	15644,2	77	I,8	0,5	210	241,74	2,7	6Е2Б1ОС1С+ОЛС+ОЛЧ+ИВД
Лиственница	4,4	64	I,0	0,7	250	0	3,9	5Л5Е
Итого хвойных	24742,9	77	II,0	0,6	207	233,44	2,7	4Е3С2Б1ОС+ОЛС+ОЛЧ+ИВД
Хозяйство – мягколиственное								
Береза	15734	61	II,0	0,6	151	188,71	2,5	6Б2Е1ОС1ОЛС+С+ОЛЧ+ИВД
Осина	2989,7	76	I,5	0,6	227	241,43	3,0	5ОС2Б2Е1ОЛС+С
Ольха серая	4021,9	45	II,2	0,7	135	138,72	3,0	6ОЛС2Б1Е1ОС+С+ОЛЧ+ИВД
Ольха черная	186,8	61	II,8	0,6	160	196,76	2,6	5ОЛЧ3Б1Е1ОЛС+С+ИВД

Преобладающая порода	Площадь, га	Средние таксационные показатели						
		возраст	класс бонитета	относительная полнота	запас насаждений, на 1 га, м³		средний прирост по запасу на 1 га покрытых лесной растительностью земель, м³	состав насаждения
					покрытых лесной растительностью	спелых и перестойных		
1	**2**	**3**	**4**	**5**	**6**	**7**	**8**	**9**
Итого мягколиственных	22932,4	60	II,0	0,6	158	190	2,6	5Б2ОС2Е1ОЛС+С+ОЛЧ+ИВД
Всего эксплуатационных	47675,3	69	II,0	0,6	184	211	2,7	3Е3Б2С1ОС1ОЛС+ОЛЧ+ИВД
Всего на лесном участке леса Хозяйство – хвойное								
Сосна	24428,2	78	II,5	0,7	215	239	2,8	8С1Б1Е+ОС+ОЛС+ОЛЧ
Ель	18308,3	78	I,8	0,6	214	246	2,7	6Е2Б1ОС1С+ОЛС+ОЛЧ+ИВД
Лиственница	4,4	64	I,0	0,7	250	-	3,9	5Л5Е
Итого хвойных	42740,9	78	II,2	0,6	215	242	2,8	5С3Е2Б+ОС+ОЛС+ОЛЧ
Хозяйство – мягколиственное								
Береза	20284,1	63	II,1	0,6	155	190	2,5	6Б2Е1ОС1ОЛС+С+ОЛЧ+ИВД
Осина	3603,1	76	I,5	0,6	230	246	3,1	5ОС2Б2Е1ОЛС+С
Ольха серая	4863,9	45	II,2	0,7	134	139	3,0	6ОЛС2Б1Е1ОС+С+ОЛЧ+ИВД
Ольха черная	278,0	62	II,8	0,6	157	186	2,5	5ОЛЧ3Б1Е1ОЛС+С+ИВД
Итого мягколиственных	29029,1	62	II,0	0,6	161	193	2,6	5Б2ОС1,59Е1,27ОЛС0,39С0,21ОЛЧ0,02ИВД
Всего	**71770,0**	**71**	**II,1**	**0,6**	**193**	**218**	**2,7**	**3С3Б2Е1ОС1ОЛС+ОЛЧ+ИВД**

На лесном участке преобладают хвойные, преимущественно среднебонитетные сосновые насаждения, с примесью березы, ели и осины.

2.5. Характеристика имеющихся в границах лесного участка особо охраняемых природных территорий и объектов, планы по их организации, развитию экологических сетей, сохранению объектов биоразнообразия

Особо охраняемые территории выделялись решением малого Совета Тверской области от 22.09.1992 №128 «О корректировке и расширении природно-заповедного фонда области» и распоряжением администрации Тверской области от 20.07.1994 №402-р «О расширении площади особо охраняемых природных территорий области», в соответствии с которыми устанавливались границы и площади следующих особо охраняемых природных территорий и объектов:

- памятники природы:

Озеро Желибье и лесные массивы вокруг него;
Озеро Бельское и лесные массивы вокруг него;
Лесные массивы вдоль реки Шлина;
Бор Серебрянники;
Лесные массивы у оз. Сорокино, оз. Печеное;
Лесные массивы у оз. Волковское;
Лесные массивы у озер Мец и Пучино;
«Войбутская гора»;

- государственные природные заказники:

Болото «Кафтинское»;
Болото «Носово»;
Болото «Фендеряево»;
Болото «Мышники»;
Болото «По л/у Лобынок»;
Болото у д. Коломно;
Болото «Гладкое»;
Болото «Иванковское»;
Прудовое хозяйство «Пуйга»;
Болото «Болдихинское»;
Лесные массивы у оз.Песочное;
Болото «Тверца»;
Болото «Ревенка»;
Болото без названия в лесу;
Лесные массивы у оз. Городня;
Болота у оз. Хутынь и оз. Сорочье;
Болото у оз. Барское;
Болото Федовощи-Заборовское Товское;
Лесные массивы вдоль Вышневолоцкого водохранилища;
Болото «Редушки»;
Водоохранный Лесной массив вдоль р. Чамка;
Болота «Иваньковское»;
Болота «Шубинское»;
Болота «Коростовское»;
Болото у оз.Водонежье и оз. Щучье;
Болота «Мякишево»;
Болота «Сандилово», включая «Луженское», «Русскогорное»;
Болота «Афимьино»;
«Гаврово»;
Болота «Лебединец», «Глуховское», «Волчьи ручьи», Дьяконовское», «Медведковское»;
Болото «Дедово»;
Болота «Борисовское», «Шлинское»;
Лесные массивы в междуречье рек Шлина, Крупица, Лонница;
Болото «Колотовец»;
Болото «Соколье»; Болото «Перерва».

При таксации лесов на лесном участке в 2017-2018гг. на повыдельном уровне были уточнены границы и площади этих территорий, учтенных, как ОЗУЛ:

- особо охранные части государственных природных заказников ***(государственные природные заказники)*** – 7319,9га;

- охранные зоны государственных природных заповедников, национальных парков, природных парков и памятников ***(памятники природы)*** – 130,0га.

В документах лесного планирования (Лесной план) планы по организации особо охраняемых природных территорий и объектов, развитию экологических сетей, сохранению биоразнообразия не приводятся.

2.6. Сведения о наличии редких и находящиеся под угрозой исчезновения видов деревьев, кустарников, лиан и иных лесных растений.

Согласно Лесохозяйственному регламенту и данным таксации лесов 2017-2018гг. в лесных кварталах, в которых расположен лесной участок, не выявлено наличие редких, находящихся под угрозой исчезновения видов деревьев, кустарников и иных лесных растений.

Таблица 6

(приложение №6 к Составу проекта освоения и порядку его разработки)

Сведения о наличии редких и находящихся под угрозой исчезновения видов деревьев, кустарников, лиан и иных лесных растений.

Наименование лесничества, участкового лесничества	Номер лесного квартала	Перечень выделов	Площадь, га	Вид, порода	Установленные ограничения	Основание для охраны
1	2	3	4	5	6	7
-	-	-	-	-	-	-

В связи с отсутствием информации о наличии на лесном участке редких и находящихся под угрозой исчезновения видов деревьев, кустарников, лиан и иных лесных растений сведения о них в таблице 6 не приводятся.

В случаях их обнаружения в процессе использования лесного участка, Арендатором должны приниматься меры по их сохранению на основе консультаций с местными природоохранными организациями.

2.7. Сведения об обременениях лесного участка.

Лесной участок имеет следующие ограничения прав и обременения: ООО «Октябрьское» - договор аренды от 02.08.2011 № 59, срок - 8 лет; ООО Фирма «Трейс плюс», договоры аренды от 08.11.2011 № 117, срок – 21 год, и от 29.01.2015 № 5, срок – 5 лет; ООО «Старатель», договор аренды от 29.07.2013 № 52, срок – 9 лет; ООО «Тверьоблдобыча», договоры аренды от 25.03.2014 № 7, срок – 5 лет, и от 27.05.2014 № 16, срок – 5 лет; ООО «Газпром трансгаз СПб», договор от 03.10.2013 № 60, срок – 49 лет; ПАО «Газпром», договоры аренды от 23.08.2013 № 57, от 22.05.2013 № 19 и от 24.12.2014 № 116, срок - 49лет; ПАО «ФСК ЕЭС», договор аренды от 07.11.2014 № 85, срок – 49 лет; ООО «Т2 Мобайл», договор аренды от 23.11.2009 № 61, срок – 49 лет; ПАО «Мегафон» - договоры аренды от 14.02.2014 № 4 и от 02.04.2018 № 25, срок - 49 лет; в/ч 71330, приказ от 21.03.2013 № 9-пп, постоянное (бессрочное) пользование; ООО «Артель» договор аренды от 31.05.2019 № 38, срок - 3 года.

2.8. Прогнозные показатели состояния лесного участка к сроку завершения действия проекта освоения лесов в соответствии с договором аренды лесного участка.

Таблица 7

(приложение №7 к Составу проекта освоения и порядку его разработки)

Прогнозные показатели состояния лесного участка к сроку завершения действия проекта в соответствии с договором аренды лесного участка.

На дату	Общая площадь, га)	Лесные земли, всего (га)	в том числе покрытые лесной растительностью (га)
1	2	3	4
Заключения договора	-	-	-
Завершения работы проекта	-	-	-

В связи с тем, что настоящий Проект разработан на срок действия Лесохозяйственного регламента, в соответствии с п.6 Порядка сведения о прогнозных показателях в таблице 7 не приводятся.

3. СОЗДАНИЕ ЛЕСНОЙ ИНФРАСТРУКТУРЫ.

В соответствии с Договором и материалами лесоустройства в состав лесного участка входят лесные и нелесные земли, часть которых являются существующими объектами лесной инфраструктуры.

Проектирование размещения объектов лесной инфраструктуры осуществлялось в соответствии с видом разрешенного использования и целью предоставления лесного участка на основании Лесохозяйственного регламента в части, касающейся обязательств Арендатора по выполнению мероприятий по охране лесов от пожаров, а также создания на лесном участке *временных лесных дорог* для вывозки заготовленной древесины с мест заготовки и для лесохозяйственных целей (охраны, защиты и воспроизводства лесов).

Сведения о существующих и проектируемых объектах лесной инфраструктуры на лесном участке приведены в таблице 8, при этом в графе 1 наименование объектов лесной инфраструктуры приведено в соответствии с Перечнем объектов лесной инфраструктуры для защитных лесов, эксплуатационных лесов и резервных лесов, утвержденным распоряжением Правительства Российской Федерации от 17.07.2012 №1283-р *(далее - Перечень объектов лесной инфраструктуры)*.

Таблица 8

(приложение №8 к Составу проекта освоения и порядку его разработки)

Характеристика существующих и проектируемых объектов лесной инфраструктуры на лесном участке

Наименование объекта	**Лесничество, участковое лесничество**	**№ квартала**	**№ выдела**	**Площадь объекта, га**	**Протяженность объекта, км**	**Характеристика объекта**	**Проекти-руемые мероприятия**	**Год проведения**
1	**2**	**3**	**4**	**5**	**6**	**7**	**8**	**9**
Существующие объекты								
Просека квартальная	Фировское, Дятловское (СПК "Вышневолоцкий")	175	55	0,5	2,5	ширина 2 м, Заросшая	Расчистка	2019-2028
Просека квартальная	Фировское, Дятловское (СПК "Вышневолоцкий")	176	37	0,4	2,1	ширина 2 м, Заросшая	Расчистка	2019-2028
Просека квартальная	Фировское, Дятловское (СПК "Вышневолоцкий")	177	30	0,3	1,4	ширина 2 м, Заросшая	Расчистка	2019-2028
Просека квартальная	Фировское, Дятловское (СПК "Вышневолоцкий")	178	26	1	4,8	ширина 2 м, Заросшая	Расчистка	2019-2028
Лесная дорога	Фировское, Дятловское (СПК "Вышневолоцкий")	179	15	0,1	0,6	ширина 2 м, Неудовл.		2019-2028
Просека квартальная	Фировское, Дятловское (СПК "Вышневолоцкий")	179	16	0,5	2,4	ширина 2 м, Заросшая	Расчистка	2019-2028
Просека квартальная	Фировское, Дятловское (СПК "Вышневолоцкий")	180	13	0,1	0,4	ширина 2 м, Заросшая	Расчистка	2019-2028
Лесная дорога	Фировское, Дятловское (СПК "Вышневолоцкий")	180	14	0,4	1	ширина 4 м, Неудовл.		2019-2028
Лесная дорога	Фировское, Дятловское (СПК "Вышневолоцкий")	181	11	0,2	0,6	ширина 4 м, Неудовл.		2019-2028

Наименование объекта	Лесничество, участковое лесничество	№ квартала	№ выдела	Площадь объекта, га	Протяженность объекта, км	Характеристика объекта	Проекти-руемые мероприятия	Год проведения
1	2	3	4	5	6	7	8	9
Просека квартальная	Фировское, Дятловское (СПК "Вышневолоцкий")	182	29	0,2	1	ширина 2 м, Заросшая	Расчистка	2019-2028
Просека квартальная	Фировское, Дятловское (СПК "Вышневолоцкий")	183	23	0,2	0,9	ширина 2 м, Заросшая	Расчистка	2019-2028
Просека квартальная	Фировское, Дятловское (СПК "Вышневолоцкий")	184	43	0,8	3,8	ширина 2 м, Заросшая	Расчистка	2019-2028
Просека квартальная	Фировское, Дятловское (СПК "Вышневолоцкий")	185	19	0,8	4,1	ширина 2 м, Заросшая	Расчистка	2019-2028
Лесная дорога	Фировское, Дятловское (СПК "Вышневолоцкий")	185	20	0,2	0,7	ширина 3 м, Неудовл.		2019-2028
Просека квартальная	Фировское, Дятловское (СПК "Вышневолоцкий")	186	29	0,7	3,7	ширина 2 м, Заросшая	Расчистка	2019-2028
Просека квартальная	Фировское, Дятловское (СПК "Вышневолоцкий")	187	19	0,4	2,1	ширина 2 м, Заросшая	Расчистка	2019-2028
Лесная дорога	Фировское, Дятловское (СПК "Вышневолоцкий")	188	13	0,3	0,7	ширина 4 м, Неудовл.		2019-2028
Просека квартальная	Фировское, Дятловское (СПК "Вышневолоцкий")	189	18	0,2	0,9	ширина 2 м, Заросшая	Расчистка	2019-2028
Просека квартальная	Фировское, Дятловское (СПК "Вышневолоцкий")	190	15	0,2	1	ширина 2 м, Заросшая	Расчистка	2019-2028
Просека квартальная	Фировское, Дятловское (СПК "Вышневолоцкий")	191	10	0,1	0,5	ширина 2 м, Чистая		2019-2028
Просека квартальная	Фировское, Дятловское (СПК "Вышневолоцкий")	192	22	0,5	2,5	ширина 2 м, Заросшая	Расчистка	2019-2028
Просека квартальная	Фировское, Дятловское (СПК "Вышневолоцкий")	193	25	0,5	2,5	ширина 2 м, Заросшая	Расчистка	2019-2028
Просека квартальная	Фировское, Дятловское (СПК "Вышневолоцкий")	195	31	0,5	2,5	ширина 2 м, Заросшая	Расчистка	2019-2028
Просека квартальная	Фировское, Дятловское (СПК "Вышневолоцкий")	196	13	0,5	2,5	ширина 2 м, Заросшая	Расчистка	2019-2028
Просека квартальная	Фировское, Дятловское (СПК "Вышневолоцкий")	197	61	0,5	2,6	ширина 2 м, Заросшая	Расчистка	2019-2028
Лесная дорога	Фировское, Дятловское (СПК "Вышневолоцкий")	198	19	0,4	1	ширина 4 м, Неудовл.		2019-2028
Просека квартальная	Фировское, Дятловское (СПК "Вышневолоцкий")	198	20	0,6	3,3	ширина 2 м, Заросшая	Расчистка	2019-2028
Просека квартальная	Фировское, Дятловское (СПК "Вышневолоцкий")	200	34	0,7	3,4	ширина 2 м, Заросшая	Расчистка	2019-2028
Просека квартальная	Фировское, Дятловское (СПК "Вышневолоцкий")	201	58	0,2	1	ширина 2 м, Заросшая	Расчистка	2019-2028
Просека квартальная	Фировское, Дятловское (СПК "Вышневолоцкий")	202	35	0,2	0,8	ширина 2 м, Заросшая	Расчистка	2019-2028
Просека квартальная	Фировское, Дятловское (СПК "Вышневолоцкий")	204	23	0,3	1,5	ширина 2 м, Заросшая	Расчистка	2019-2028
Просека квартальная	Фировское, Дятловское (СПК "Вышневолоцкий")	205	11	0,2	0,8	ширина 2 м, Заросшая	Расчистка	2019-2028
Просека квартальная	Фировское, Дятловское (СПК "Вышневолоцкий")	206	11	0,5	2,4	ширина 2 м, Заросшая	Расчистка	2019-2028

Наименование объекта	Лесничество, участковое лесничество	№ квартала	№ выдела	Площадь объекта, га	Протяженность объекта, км	Характеристика объекта	Проекти-руемые мероприятия	Год проведения
1	2	3	4	5	6	7	8	9
Просека квартальная	Фировское, Дятловское (СПК "Вышневолоцкий")	207	28	0,3	1,5	ширина 2 м, Заросшая	Расчистка	2019-2028
Просека квартальная	Фировское, Дятловское (СПК "Вышневолоцкий")	208	28	0,4	2	ширина 2 м, Заросшая	Расчистка	2019-2028
Лесная дорога	Фировское, Дятловское (СПК "Вышневолоцкий")	209	27	0,1	0,3	ширина 4 м, Неудовл.		2019-2028
Просека квартальная	Фировское, Дятловское (СПК "Вышневолоцкий")	209	28	0,2	0,9	ширина 2 м, Заросшая	Расчистка	2019-2028
Просека квартальная	Фировское, Дятловское (СПК "Вышневолоцкий")	210	24	0,5	2,5	ширина 2 м, Заросшая	Расчистка	2019-2028
Просека квартальная	Фировское, Дятловское (СПК "Вышневолоцкий")	211	13	0,4	2	ширина 2 м, Заросшая	Расчистка	2019-2028
Просека квартальная	Фировское, Дятловское (СПК "Вышневолоцкий")	212	21	0,3	1,5	ширина 2 м, Заросшая	Расчистка	2019-2028
Лесная дорога	Фировское, Дятловское (СПК "Вышневолоцкий")	212	22	0,6	1,4	ширина 4 м, Неудовл.		2019-2028
Просека квартальная	Фировское, Дятловское (СПК "Вышневолоцкий")	213	23	0,4	2,1	ширина 2 м, Заросшая	Расчистка	2019-2028
Просека квартальная	Фировское, Дятловское (СПК "Вышневолоцкий")	214	22	0,1	0,3	ширина 2 м, Заросшая	Расчистка	2019-2028
Просека квартальная	Фировское, Дятловское (СПК "Вышневолоцкий")	215	14	0,5	2,4	ширина 2 м, Заросшая	Расчистка	2019-2028
Просека квартальная	Фировское, Дятловское (СПК "Вышневолоцкий")	216	18	0,6	3,1	ширина 2 м, Заросшая	Расчистка	2019-2028
Просека квартальная	Фировское, Дятловское (СПК "Вышневолоцкий")	217	7	0,5	2,7	ширина 2 м, Заросшая	Расчистка	2019-2028
Просека квартальная	Фировское, Дятловское (СПК "Вышневолоцкий")	218	21	0,5	2,5	ширина 2 м, Заросшая	Расчистка	2019-2028
Просека квартальная	Фировское, Дятловское (АОЗТ "Осечно")	220	37	0,9	4,3	ширина 2 м, Заросшая	Расчистка	2019-2028
Просека квартальная	Фировское, Дятловское (АОЗТ "Осечно")	221	46	0,1	0,6	ширина 2 м, Заросшая	Расчистка	2019-2028
Просека квартальная	Фировское, Дятловское (АОЗТ "Осечно")	222	31	0,1	0,6	ширина 2 м, Заросшая	Расчистка	2019-2028
Лесная дорога	Фировское, Дятловское (АОЗТ "Осечно")	223	45	0,1	0,4	ширина 3 м, Неудовл.		2019-2028
Просека квартальная	Фировское, Дятловское (АОЗТ "Осечно")	223	46	0,8	3,8	ширина 2 м, Заросшая	Расчистка	2019-2028
Просека квартальная	Фировское, Дятловское (АОЗТ "Осечно")	224	36	0,5	2,7	ширина 2 м, Заросшая	Расчистка	2019-2028
Просека квартальная	Фировское, Дятловское (АОЗТ "Осечно")	225	42	0,6	3	ширина 2 м, Заросшая	Расчистка	2019-2028
Просека квартальная	Фировское, Дятловское (АОЗТ "Осечно")	226	53	0,6	3,1	ширина 2 м, Заросшая	Расчистка	2019-2028
Просека квартальная	Фировское, Дятловское (АОЗТ "Осечно")	227	29	0,5	2,3	ширина 2 м, Заросшая	Расчистка	2019-2028
Просека квартальная	Фировское, Дятловское (АОЗТ "Осечно")	228	16	0,3	1,5	ширина 2 м, Заросшая	Расчистка	2019-2028

Наименование объекта	Лесничество, участковое лесничество	№ квартала	№ выдела	Площадь объекта, га	Протяженность объекта, км	Характеристика объекта	Проекти-руемые мероприятия	Год проведения
1	2	3	4	5	6	7	8	9
Просека квартальная	Фировское, Дятловское (АОЗТ "Осечно")	230	31	0,2	1,1	ширина 2 м, Чистая		2019-2028
Просека квартальная	Фировское, Дятловское (АОЗТ "Осечно")	231	52	0,8	4	ширина 2 м, Заросшая	Расчистка	2019-2028
Просека квартальная	Фировское, Дятловское (АОЗТ "Осечно")	233	27	0,1	0,4	ширина 2 м, Заросшая	Расчистка	2019-2028
Просека квартальная	Фировское, Дятловское (АОЗТ "Осечно")	234	37	0,5	2,5	ширина 2 м, Заросшая	Расчистка	2019-2028
Просека квартальная	Фировское, Дятловское (АОЗТ "Осечно")	235	53	0,1	1,4	ширина 1 м, Заросшая	Расчистка	2019-2028
Просека квартальная	Фировское, Дятловское (АОЗТ "Осечно")	237	28	0,5	2,3	ширина 2 м, Заросшая	Расчистка	2019-2028
Просека квартальная	Фировское, Дятловское (АОЗТ "Осечно")	238	16	0,1	0,3	ширина 2 м, Заросшая	Расчистка	2019-2028
Просека квартальная	Фировское, Дятловское (АОЗТ "Осечно")	239	26	0,3	1,4	ширина 2 м, Заросшая	Расчистка	2019-2028
Просека квартальная	Фировское, Дятловское (АОЗТ "Осечно")	240	21	0,3	1,5	ширина 2 м, Заросшая	Расчистка	2019-2028
Просека квартальная	Фировское, Дятловское (АОЗТ "Осечно")	241	17	0,2	1,2	ширина 2 м, Заросшая	Расчистка	2019-2028
Просека квартальная	Фировское, Дятловское (АОЗТ "Осечно")	242	56	1,6	8,2	ширина 2 м, Заросшая	Расчистка	2019-2028
Просека квартальная	Фировское, Дятловское (АОЗТ "Осечно")	243	37	1,7	8,5	ширина 2 м, Заросшая	Расчистка	2019-2028
Просека квартальная	Фировское, Дятловское (АОЗТ "Осечно")	244	22	0,7	3,3	ширина 2 м, Заросшая	Расчистка	2019-2028
Просека квартальная	Фировское, Дятловское (АОЗТ "Осечно")	245	25	0,3	1,4	ширина 2 м, Заросшая	Расчистка	2019-2028
Просека квартальная	Фировское, Дятловское (АОЗТ "Осечно")	246	38	0,7	3,8	ширина 2 м, Заросшая	Расчистка	2019-2028
Просека квартальная	Фировское, Дятловское (АОЗТ "Осечно")	247	24	0,1	0,3	ширина 2 м, Заросшая	Расчистка	2019-2028
Просека квартальная	Фировское, Дятловское (АОЗТ "Осечно")	248	31	0,8	3,8	ширина 2 м, Заросшая	Расчистка	2019-2028
Просека квартальная	Фировское, Дятловское (АОЗТ "Осечно")	249	30	0,2	0,8	ширина 2 м, Заросшая	Расчистка	2019-2028
Просека квартальная	Фировское, Дятловское (АОЗТ "Осечно")	250	24	0,2	0,8	ширина 2 м, Заросшая	Расчистка	2019-2028
Просека квартальная	Фировское, Дятловское (АОЗТ "Осечно")	251	22	0,4	2	ширина 2 м, Заросшая	Расчистка	2019-2028
Просека квартальная	Фировское, Дятловское (АОЗТ "Осечно")	252	18	0,2	0,9	ширина 2 м, Заросшая	Расчистка	2019-2028
Просека квартальная	Фировское, Дятловское (АОЗТ "Осечно")	253	24	0,5	2,7	ширина 2 м, Заросшая	Расчистка	2019-2028
Лесная дорога	Фировское, Дятловское (АОЗТ "Осечно")	253	25	0,3	0,7	ширина 4 м, Неудовл.		2019-2028
Просека квартальная	Фировское, Дятловское (АОЗТ "Осечно")	254	13	0,1	1,2	ширина 1 м, Заросшая	Расчистка	2019-2028

Наименование объекта	Лесничество, участковое лесничество	№ квартала	№ выдела	Площадь объекта, га	Протяженность объекта, км	Характеристика объекта	Проекти-руемые мероприятия	Год проведения
1	2	3	4	5	6	7	8	9
Лесная дорога	Фировское, Дятловское (АОЗТ "Осечно")	254	15	0,1	0,5	ширина 2 м, Неудовл.		2019-2028
Просека квартальная	Фировское, Дятловское (АОЗТ "Осечно")	256	18	0,1	1,2	ширина 1 м, Заросшая	Расчистка	2019-2028
Лесная дорога	Фировское, Дятловское (СПК "Смычка")	260	48	0,4	2	ширина 2 м, Неудовл.		2019-2028
Лесная дорога	Фировское, Дятловское (СПК "Смычка")	270	26	0,4	1,5	ширина 3 м, Неудовл.		2019-2028
Лесная дорога	Фировское, Дятловское (СПК "Смычка")	275	29	0,3	1	ширина 3 м, Неудовл.		2019-2028
Лесная дорога	Фировское, Дятловское (СПК "Смычка")	282	27	0,2	0,6	ширина 3 м, Неудовл.		2019-2028
Просека квартальная	Фировское, Дятловское (СПК "Смычка")	283	29	0,2	1	ширина 2 м, Заросшая	Расчистка	2019-2028
Просека квартальная	Фировское, Дятловское (СПК "Смычка")	284	17	0,2	1,8	ширина 1 м, Заросшая	Расчистка	2019-2028
Просека квартальная	Фировское, Дятловское (СПК "Смычка")	285	37	0,1	1	ширина 1 м, Заросшая	Расчистка	2019-2028
Лесная дорога	Фировское, Дятловское (СПК "Смычка")	285	39	0,2	1	ширина 2 м, Неудовл.		2019-2028
Лесная дорога	Фировское, Дятловское (СПК "Смычка")	287	20	0,9	2,9	ширина 3 м, Удовл.		2019-2028
Просека квартальная	Фировское, Дятловское (СПК "Смычка")	287	21	0,2	1,8	ширина 1 м, Заросшая	Расчистка	2019-2028
Просека квартальная	Фировское, Дятловское (СПК "Смычка")	288	28	0,3	3,3	ширина 1 м, Заросшая	Расчистка	2019-2028
Просека квартальная	Фировское, Дятловское (СПК "Смычка")	289	39	0,6	5,6	ширина 1 м, Заросшая	Расчистка	2019-2028
Просека квартальная	Фировское, Дятловское (АОЗТ "Кузнецовский")	291	57	0,1	1,4	ширина 1 м, Заросшая	Расчистка	2019-2028
Лесная дорога	Фировское, Дятловское (АОЗТ "Кузнецовский")	292	40	0,4	1,5	ширина 3 м, Неудовл.		2019-2028
Просека квартальная	Фировское, Дятловское (АОЗТ "Кузнецовский")	292	41	0,1	1,2	ширина 1 м, Заросшая	Расчистка	2019-2028
Просека квартальная	Фировское, Дятловское (АОЗТ "Кузнецовский")	294	60	0,3	1,3	ширина 2 м, Заросшая	Расчистка	2019-2028
Лесная дорога	Фировское, Дятловское (АОЗТ "Кузнецовский")	295	39	0,1	1,2	ширина 2 м, Неудовл.		2019-2028
Просека квартальная	Фировское, Дятловское (АОЗТ "Кузнецовский")	295	41	0,1	0,6	ширина 1 м, Заросшая	Расчистка	2019-2028
Просека квартальная	Фировское, Дятловское (АОЗТ "Кузнецовский")	296	28	0,2	1,2	ширина 2 м, Чистая		2019-2028
Просека квартальная	Фировское, Дятловское (АОЗТ "Кузнецовский")	297	31	0,1	0,5	ширина 2 м, Заросшая	Расчистка	2019-2028
Лесная дорога	Фировское, Дятловское (АОЗТ "Кузнецовский")	299	25	0,1	0,3	ширина 3 м, Удовл.		2019-2028
Просека квартальная	Фировское, Дятловское (АОЗТ "Кузнецовский")	299	26	0,3	3	ширина 1 м, Заросшая	Расчистка	2019-2028

Наименование объекта	Лесничество, участковое лесничество	№ квартала	№ выдела	Площадь объекта, га	Протяженность объекта, км	Характеристика объекта	Проекти-руемые мероприятия	Год проведения
1	2	3	4	5	6	7	8	9
Просека квартальная	Фировское, Дятловское (АОЗТ "Кузнецовский")	300	27	0,1	0,4	ширина 3 м, Заросшая	Расчистка	2019-2028
Просека квартальная	Фировское, Дятловское (АОЗТ "Кузнецовский")	301	25	0,2	1,1	ширина 2 м, Заросшая	Расчистка	2019-2028
Лесная дорога	Фировское, Дятловское (АОЗТ "Кузнецовский")	302	40	0,2	1	ширина 2 м, Неудовл.		2019-2028
Просека квартальная	Фировское, Дятловское (АОЗТ "Кузнецовский")	303	50	0,4	1,8	ширина 2 м, Заросшая	Расчистка	2019-2028
Лесная дорога	Фировское, Дятловское (АОЗТ "Кузнецовский")	304	69	0,2	1	ширина 2 м, Неудовл.		2019-2028
Просека квартальная	Фировское, Дятловское (АОЗТ "Кузнецовский")	304	70	0,8	4	ширина 2 м, Заросшая	Расчистка	2019-2028
Просека квартальная	Фировское, Дятловское (АОЗТ "Кузнецовский")	305	37	0,3	1,5	ширина 2 м, Заросшая	Расчистка	2019-2028
Просека квартальная	Фировское, Дятловское (АОЗТ "Кузнецовский")	306	30	0,5	2,7	ширина 2 м, Заросшая	Расчистка	2019-2028
Просека квартальная	Фировское, Дятловское (АОЗТ "Кузнецовский")	307	13	0,1	0,7	ширина 2 м, Заросшая	Расчистка	2019-2028
Просека квартальная	Фировское, Дятловское (АОЗТ "Кузнецовский")	308	38	0,5	2,3	ширина 2 м, Заросшая	Расчистка	2019-2028
Просека квартальная	Фировское, Дятловское (АОЗТ "Кузнецовский")	309	34	0,3	1,5	ширина 2 м, Заросшая	Расчистка	2019-2028
Просека квартальная	Фировское, Дятловское (АОЗТ "Кузнецовский")	314	34	0,2	2	ширина 1 м, Заросшая	Расчистка	2019-2028
Лесная дорога	Фировское, Дятловское (АОЗТ "Кузнецовский")	315	27	0,1	0,7	ширина 2 м, Неудовл.		2019-2028
Просека квартальная	Фировское, Дятловское (АОЗТ "Кузнецовский")	315	28	0,6	3	ширина 2 м, Заросшая	Расчистка	2019-2028
Лесная дорога	Фировское, Дятловское (АОЗТ "Кузнецовский")	316	37	0,2	0,9	ширина 2 м, Неудовл.		2019-2028
Просека квартальная	Фировское, Дятловское (АОЗТ "Кузнецовский")	316	38	0,2	1,2	ширина 2 м, Заросшая	Расчистка	2019-2028
Просека квартальная	Фировское, Дятловское (АОЗТ "Кузнецовский")	318	55	0,2	2,3	ширина 1 м, Заросшая	Расчистка	2019-2028
Просека квартальная	Фировское, Дятловское (АОЗТ "Кузнецовский")	319	60	0,2	1,7	ширина 1 м, Заросшая	Расчистка	2019-2028
Лесная дорога	Фировское, Дятловское (АОЗТ "Кузнецовский")	322	40	1	1	ширина 4 м, Чистая		2019-2028
Просека квартальная	Фировское, Дятловское (АОЗТ "Кузнецовский")	322	41	0,2	1	ширина 2 м, Заросшая	Расчистка	2019-2028
Просека квартальная	Фировское, Дятловское (АОЗТ "Кузнецовский")	323	26	0,3	1,4	ширина 2 м, Заросшая	Расчистка	2019-2028
Лесная дорога	Фировское, Дятловское (АОЗТ "Кузнецовский")	323	27	0,2	1	ширина 2 м, Неудовл.		2019-2028
Лесная дорога	Фировское, Дятловское (АОЗТ "Кузнецовский")	324	31	0,1	0,7	ширина 2 м, Неудовл.		2019-2028
Просека квартальная	Фировское, Дятловское (АОЗТ "Кузнецовский")	324	32	0,2	1,1	ширина 2 м, Заросшая	Расчистка	2019-2028

Наименование объекта	Лесничество, участковое лесничество	№ квартала	№ выдела	Площадь объекта, га	Протяженность объекта, км	Характеристика объекта	Проекти-руемые мероприятия	Год проведения
1	2	3	4	5	6	7	8	9
Просека квартальная	Фировское, Дятловское (АОЗТ "Кузнецовский")	325	51	1,2	6	ширина 2 м, Заросшая	Расчистка	2019-2028
Лесная дорога	Фировское, Дятловское (АОЗТ "Кузнецовский")	326	23	0,1	0,5	ширина 2 м, Неудовл.		2019-2028
Просека квартальная	Фировское, Дятловское (АОЗТ "Кузнецовский")	326	25	0,1	0,7	ширина 1 м, Заросшая	Расчистка	2019-2028
Просека квартальная	Фировское, Дятловское (АОЗТ "Кузнецовский")	327	14	0,4	2,2	ширина 2 м, Заросшая	Расчистка	2019-2028
Просека квартальная	Фировское, Дятловское (АОЗТ "Кузнецовский")	330	32	0,5	2,7	ширина 2 м, Заросшая	Расчистка	2019-2028
Просека квартальная	Фировское, Дятловское (АОЗТ "Кузнецовский")	331	56	0,4	2,2	ширина 2 м, Заросшая	Расчистка	2019-2028
Просека квартальная	Фировское, Дятловское (АОЗТ "Кузнецовский")	332	12	0,5	2,5	ширина 2 м, Заросшая	Расчистка	2019-2028
Просека квартальная	Фировское, Осеченское (СПК "Мир")	217	46	1,3	6,4	ширина 2 м, Заросшая	Расчистка	2019-2028
Лесная дорога	Фировское, Осеченское (СПК "Мир")	217	47	0,2	0,6	ширина 4 м, Неудовл.		2019-2028
Просека квартальная	Фировское, Осеченское (СПК "Мир")	218	31	0,5	2,5	ширина 2 м, Заросшая	Расчистка	2019-2028
Просека квартальная	Фировское, Осеченское (СПК "Мир")	219	49	0,2	2,2	ширина 1 м, Заросшая	Расчистка	2019-2028
Лесная дорога	Фировское, Осеченское (СПК "Мир")	219	50	0,3	1,4	ширина 2 м, Неудовл.		2019-2028
Лесная дорога	Фировское, Осеченское (СПК "Мир")	220	26	0,2	0,9	ширина 2 м, Неудовл.		2019-2028
Просека квартальная	Фировское, Осеченское (СПК "Мир")	220	28	0,1	0,9	ширина 1 м, Заросшая	Расчистка	2019-2028
Просека квартальная	Фировское, Осеченское (СПК "Мир")	221	13	0,1	0,9	ширина 1 м, Заросшая		2019-2028
Просека квартальная	Фировское, Осеченское (СПК "Мир")	223	29	0,2	2	ширина 1 м, Неудовл.	Расчистка	2019-2028
Лесная дорога	Фировское, Осеченское (СПК "Мир")	223	31	0,1	0,6	ширина 2 м, Неудовл.		2019-2028
Просека квартальная	Фировское, Осеченское (СПК "Мир")	224	39	0,2	2,5	ширина 1 м, Заросшая	Расчистка	2019-2028
Лесная дорога	Фировское, Осеченское (СПК "Мир")	224	41	0,2	1,2	ширина 2 м, Неудовл.		2019-2028
Лесная дорога	Фировское, Осеченское (СПК "Мир")	225	40	0,1	0,6	ширина 2 м, Неудовл.		2019-2028
Просека квартальная	Фировское, Осеченское (СПК "Мир")	225	41	0,1	1,5	ширина 1 м, Заросшая	Расчистка	2019-2028
Лесная дорога	Фировское, Осеченское (СПК "Мир")	226	19	0,1	0,6	ширина 2 м, Неудовл.		2019-2028
Просека квартальная	Фировское, Осеченское (СПК "Мир")	227	25	0,4	2,1	ширина 2 м, Заросшая	Расчистка	2019-2028
Просека квартальная	Фировское, Осеченское (СПК "Мир")	228	19	0,5	2,3	ширина 2 м, Заросшая	Расчистка	2019-2028

Наименование объекта	Лесничество, участковое лесничество	№ квартала	№ выдела	Площадь объекта, га	Протяженность объекта, км	Характеристика объекта	Проекти-руемые мероприятия	Год проведения
1	2	3	4	5	6	7	8	9
Просека квартальная	Фировское, Осеченское (СПК "Мир")	229	40	0,3	1,5	ширина 2 м, Заросшая	Расчистка	2019-2028
Лесная дорога	Фировское, Рученское (СПК "Борки")	109	19	0,7	1,5	ширина 5.0 м, Удовл.		2019-2028
Лесная дорога	Фировское, Рученское (СПК "Борки")	110	30	1,2	2,5	ширина 5.0 м, Удовл.		2019-2028
Лесная дорога	Фировское, Рученское (СПК "Борки")	113	27	0,1	0,2	ширина 3.0 м, Удовл.		2019-2028
Просека квартальная	Фировское, Рученское (СПК "Борки")	114	29	0,3	1,4	ширина 2.0 м, Чистая		2019-2028
Лесная дорога	Фировское, Рученское (СПК "Борки")	115	23	0,1	0,5	ширина 3.0 м, Удовл.		2019-2028
Лесная дорога	Фировское, Рученское (СПК "Борки")	119	19	0,1	0,1	ширина 5.0 м, Удовл.		2019-2028
Лесная дорога	Фировское, Заборовское (СПК "Верный труд")	193	37	0,2	0,7	ширина 3.0 м, Заросшая		2019-2028
Просека квартальная	Фировское, Заборовское (СПК "Верный труд")	194	53	0,1	0,3	ширина 1.0 м, Заросшая	Разрубка	2019-2028
Лесная дорога	Фировское, Заборовское (СПК "Верный труд")	195	39	0,1	0,3	ширина 2.0 м, Неудовл.		2019-2028
Просека квартальная	Фировское, Заборовское (СПК "Верный труд")	195	40	0,2	1,5	ширина 1.0 м, Заросшая	Разрубка	2019-2028
Просека квартальная	Фировское, Заборовское (СПК "Верный труд")	197	27	1,1	0,6	ширина 20.0 м, Заросшая	Расчистка	2019-2028
Просека квартальная	Фировское, Заборовское (СПК "Верный труд")	198	17	0,2	0,9	ширина 2.0 м, Заросшая	Расчистка	2019-2028
Просека квартальная	Фировское, Заборовское (СПК "Верный труд")	201	40	0,3	1,3	ширина 2.0 м, Заросшая	Разрубка	2019-2028
Просека квартальная	Фировское, Заборовское (СПК "Верный труд")	202	31	0,2	1,1	ширина 2.0 м, Заросшая	Разрубка	2019-2028
Лесная дорога	Фировское, Заборовское (СПК "Верный труд")	205	14	0,2	0,7	ширина 3.0 м, Удовл.		2019-2028
Просека квартальная	Фировское, Заборовское (СПК "Верный труд")	206	26	0,5	2,5	ширина 2.0 м, Заросшая	Разрубка	2019-2028
Просека квартальная	Фировское, Заборовское (СПК "Верный труд")	207	11	0,4	1,9	ширина 2.0 м, Заросшая	Расчистка	2019-2028
Просека квартальная	Фировское, Заборовское (СПК "Верный труд")	209	29	0,1	0,5	ширина 2.0 м, Заросшая	Разрубка	2019-2028
Лесная дорога	Фировское, Заборовское (СПК "Верный труд")	211	38	0,1	0,2	ширина 3.0 м, Чистая		2019-2028
Лесная дорога	Фировское, Заборовское (СПК "Верный труд")	212	32	0,2	0,7	ширина 3.0 м, Чистая		2019-2028
Лесная дорога	Фировское, Заборовское (СПК "Верный труд")	213	36	0,4	1,2	ширина 3.0 м, Чистая		2019-2028
Лесная дорога	Фировское, Заборовское (СПК "Верный труд")	214	49	0,3	1	ширина 3.0 м, Заросшая		2019-2028
Просека квартальная	Фировское, Заборовское (СПК "Верный труд")	214	50	0,3	1,4	ширина 2.0 м, Заросшая	Расчистка	2019-2028

Наименование объекта	Лесничество, участковое лесничество	№ квартала	№ выдела	Площадь объекта, га	Протяженность объекта, км	Характеристика объекта	Проекти-руемые мероприятия	Год проведения
1	2	3	4	5	6	7	8	9
Просека квартальная	Фировское, Заборовское (СПК "Верный труд")	216	28	0,5	2,7	ширина 2.0 м, Заросшая	Разрубка	2019-2028
Лесная дорога	Фировское, Заборовское (СПК "Верный труд")	217	28	0,3	1	ширина 3.0 м, Заросшая		2019-2028
Просека квартальная	Фировское, Заборовское (СПК "Верный труд")	217	29	0,1	2,1	ширина 0.5 м, Заросшая	Разрубка	2019-2028
Лесная дорога	Фировское, Заборовское (СПК "Верный труд")	218	21	0,1	0,3	ширина 5.0 м, Удовл.		2019-2028
Просека квартальная	Фировское, Заборовское (СПК "Верный труд")	218	22	0,1	0,8	ширина 1.0 м, Заросшая	Разрубка	2019-2028
Лесная дорога	Фировское, Заборовское (СПК "Верный труд")	219	47	0,1	0,5	ширина 3.0 м, Заросшая		2019-2028
Лесная дорога	Фировское, Заборовское (СПК "Верный труд")	220	20	0,1	0,2	ширина 5.0 м, Чистая		2019-2028
Просека квартальная	Фировское, Заборовское (СПК "Верный труд")	221	19	0,3	2,8	ширина 1.0 м, Заросшая	Разрубка	2019-2028
Просека квартальная	Фировское, Заборовское (СПК "Верный труд")	222	26	0,2	1	ширина 2.0 м, Заросшая	Разрубка	2019-2028
Лесная дорога	Фировское, Заборовское (СПК "Верный труд")	226	36	0,1	0,3	ширина 3.0 м, Удовл.		2019-2028
Просека квартальная	Фировское, Заборовское (СПК "Верный труд")	227	10	0,6	1,1	ширина 5.0 м, Чистая		2019-2028
Просека квартальная	Фировское, Заборовское (СПК "Верный труд")	228	20	0,1	0,7	ширина 2.0 м, Заросшая	Разрубка	2019-2028
Просека квартальная	Фировское, Заборовское (СПК "Верный труд")	229	20	0,1	0,6	ширина 2.0 м, Заросшая	Расчистка	2019-2028
Лесная дорога	Фировское, Заборовское (СПК "Верный труд")	229	21	0,1	0,3	ширина 3.0 м, Удовл.		2019-2028
Просека квартальная	Фировское, Заборовское (СПК "Верный труд")	231	40	0,3	0,7	ширина 4.0 м, Заросшая		2019-2028
Просека квартальная	Фировское, Заборовское (СПК "Верный труд")	232	40	0,3	0,9	ширина 3.0 м, Заросшая	Расчистка	2019-2028
Просека квартальная	Фировское, Заборовское (СПК "Верный труд")	233	40	0,3	1,7	ширина 2.0 м, Заросшая	Расчистка	2019-2028
Лесная дорога	Фировское, Заборовское (СПК "Верный труд")	234	24	0,5	1,8	ширина 3.0 м, Заросшая		2019-2028
Просека квартальная	Фировское, Заборовское (СПК "Верный труд")	234	26	0,6	1,5	ширина 4.0 м, Заросшая	Расчистка	2019-2028
Лесная дорога	Фировское, Заборовское (СПК "Верный труд")	235	44	0,4	1,2	ширина 3.0 м, Заросшая		2019-2028
Просека квартальная	Фировское, Заборовское (СПК "Верный труд")	236	31	0,4	2,2	ширина 2.0 м, Заросшая	Расчистка	2019-2028
Просека квартальная	Фировское, Заборовское (СПК "Верный труд")	238	23	0,2	0,8	ширина 2.0 м, Заросшая	Расчистка	2019-2028
Просека квартальная	Фировское, Заборовское (СПК "Верный труд")	239	29	0,3	1,5	ширина 2.0 м, Заросшая	Расчистка	2019-2028
Лесная дорога	Фировское, Заборовское (СПК "Верный труд")	240	49	0,2	0,6	ширина 3.0 м, Удовл.		2019-2028

Наименование объекта	Лесничество, участковое лесничество	№ квартала	№ выдела	Площадь объекта, га	Протяженность объекта, км	Характеристика объекта	Проекти-руемые мероприятия	Год проведения
1	2	3	4	5	6	7	8	9
Лесная дорога	Фировское, Есеновичское (колхоз Свобода)	122	56	1,9	0,8	ширина 3.0 м, Неудовл.		2019-2028
Просека квартальная	Фировское, Есеновичское (колхоз Свобода)	123	31	0,2	1,4	ширина 2.0 м, Чист.мин.		2019-2028
Просека квартальная	Фировское, Есеновичское (колхоз Свобода)	124	22	0,3	0,5	ширина 5.0 м, Удовл.		2019-2028
Лесная дорога	Фировское, Есеновичское (колхоз Свобода)	125	23	0,2	0,8	ширина 3.0 м, Заросшая		2019-2028
Лесная дорога	Фировское, Есеновичское (колхоз Свобода)	126	20	4,8	0,4	ширина 3.0 м, Неудовл.		2019-2028
Просека квартальная	Фировское, Есеновичское (колхоз Свобода)	126	23	0,4	1	ширина 4.0 м, Чистая		2019-2028
Просека квартальная	Фировское, Есеновичское (колхоз Свобода)	127	18	0,2	1	ширина 2.0 м, Чистая		2019-2028
Лесная дорога	Фировское, Есеновичское (колхоз Свобода)	129	69	0,3	0,8	ширина 4.0 м, Захламл.		2019-2028
Лесная дорога	Фировское, Есеновичское (колхоз Свобода)	130	36	0,1	0,4	ширина 3.0 м, Заросшая		2019-2028
Лесная дорога	Фировское, Есеновичское (колхоз Свобода)	131	54	0,1	0,3	ширина 3.0 м, Неудовл.		2019-2028
Лесная дорога	Фировское, Есеновичское (колхоз Свобода)	133	44	0,4	1,3	ширина 3.0 м, Чистая		2019-2028
Просека квартальная	Фировское, Есеновичское (колхоз Свобода)	133	46	0,4	1	ширина 4.0 м, Заросшая	Разрубка	2019-2028
Лесная дорога	Фировское, Есеновичское (колхоз Свобода)	134	14	0,1	0,3	ширина 3.0 м, Неудовл.		2019-2028
Просека квартальная	Фировское, Есеновичское (колхоз Свобода)	134	15	0,4	1,1	ширина 4.0 м, Заросшая	Расчистка	2019-2028
Дорога пешеходная	Фировское, Есеновичское (колхоз Свобода)	135	23	0,3	0,9	ширина 3.0 м, Чистая		2019-2028
Лесная дорога	Фировское, Есеновичское (колхоз Свобода)	136	24	0,3	1	ширина 3.0 м, Удовл.		2019-2028
Лесная дорога	Фировское, Есеновичское (колхоз Свобода)	138	18	0,4	1,5	ширина 3.0 м, Чистая		2019-2028
Просека квартальная	Фировское, Есеновичское (колхоз Свобода)	139	45	0,4	0,9	ширина 4.0 м, Чист. мин.		2019-2028
Просека квартальная	Фировское, Есеновичское (колхоз Свобода)	140	35	0,1	0,8	ширина 0.5 м, Заросшая	Разрубка	2019-2028
Лесная дорога	Фировское, Есеновичское (колхоз Свобода)	143	28	0,2	0,6	ширина 3.0 м, Чистая		2019-2028
Просека квартальная	Фировское, Есеновичское (колхоз Свобода)	144	44	0,4	1,1	ширина 4.0 м, Удовл.	Расчистка	2019-2028
Лесная дорога	Фировское, Есеновичское (колхоз Свобода)	146	32	0,2	0,8	ширина 3.0 м, Неудовл.		2019-2028
Просека квартальная	Фировское, Есеновичское (колхоз Свобода)	146	33	0,7	1,8	ширина 4.0 м, Чистая		2019-2028
Лесная дорога	Фировское, Есеновичское (колхоз Свобода)	146	34	0,1	0,3	ширина 3.0 м, Неудовл.		2019-2028

Наименование объекта	Лесничество, участковое лесничество	№ квартала	№ выдела	Площадь объекта, га	Протяженность объекта, км	Характеристика объекта	Проекти-руемые мероприятия	Год проведения
1	2	3	4	5	6	7	8	9
Просека квартальная	Фировское, Есеновичское (колхоз Свобода)	146	35	0,4	0,9	ширина 4.0 м, Заросшая	Разрубка	2019-2028
Лесная дорога	Фировское, Есеновичское (колхоз Свобода)	147	36	0,2	0,6	ширина 3.0 м, Удовл.		2019-2028
Просека квартальная	Фировское, Есеновичское (колхоз Свобода)	147	37	0,3	0,7	ширина 4.0 м, Чистая		2019-2028
Лесная дорога	Фировское, Есеновичское (колхоз Свобода)	147	39	0,1	0,2	ширина 3.0 м, Неудовл.		2019-2028
Лесная дорога	Фировское, Есеновичское (колхоз Свобода)	148	27	0,3	0,9	ширина 3.0 м, Удовл.		2019-2028
Просека квартальная	Фировское, Есеновичское (колхоз Свобода)	150	24	0,1	0,2	ширина 4.0 м, Заросшая	Расчистка	2019-2028
Просека квартальная	Фировское, Есеновичское (колхоз Свобода)	152	54	0,6	1,6	ширина 4.0 м, Заросшая	Расчистка	2019-2028
Лесная дорога	Фировское, Есеновичское (колхоз Свобода)	152	56	0,4	0,9	ширина 5.0 м, Чистая		2019-2028
Просека квартальная	Фировское, Есеновичское (колхоз Свобода)	153	28	0,4	1,4	ширина 3.0 м, Заросшая	Расчистка	2019-2028
Просека квартальная	Фировское, Есеновичское (колхоз Свобода)	154	34	0,8	2,1	ширина 4.0 м, Заросшая	Расчистка	2019-2028
Просека квартальная	Фировское, Есеновичское (колхоз Свобода)	156	24	0,4	1	ширина 4.0 м, Заросшая	Расчистка	2019-2028
Просека квартальная	Фировское, Есеновичское (колхоз Свобода)	157	29	0,1	0,8	ширина 0.8 м, Заросшая	Разрубка	2019-2028
Просека квартальная	Фировское, Есеновичское (колхоз Свобода)	158	45	0,2	0,5	ширина 4.0 м, Заросшая	Расчистка	2019-2028
Просека квартальная	Фировское, Есеновичское (колхоз Свобода)	158	48	0,2	0,7	ширина 3.0 м, Заросшая	Расчистка	2019-2028
Просека квартальная	Фировское, Есеновичское (колхоз Свобода)	159	31	0,2	0,4	ширина 4.0 м, Чистая		2019-2028
Просека квартальная	Фировское, Есеновичское (колхоз Свобода)	159	33	0,1	0,2	ширина 4.0 м, Чистая		2019-2028
Лесная дорога	Фировское, Есеновичское (колхоз Свобода)	159	35	0,2	0,6	ширина 3.0 м, Заросшая		2019-2028
Просека квартальная	Фировское, Есеновичское (колхоз Свобода)	160	28	0,1	0,3	ширина 4.0 м, Заросшая	Расчистка	2019-2028
Просека квартальная	Фировское, Есеновичское (колхоз Свобода)	161	18	0,2	0,5	ширина 4.0 м, Чистая		2019-2028
Лесная дорога	Фировское, Есеновичское (колхоз Свобода)	161	20	0,3	0,9	ширина 3.0 м, Удовл.		2019-2028
Просека квартальная	Фировское, Есеновичское (колхоз Свобода)	161	22	0,3	0,7	ширина 4.0 м, Заросшая	Расчистка	2019-2028
Лесная дорога	Фировское, Есеновичское (колхоз Свобода)	161	23	0,1	0,3	ширина 3.0 м, Удовл.		2019-2028
Лесная дорога	Фировское, Есеновичское (колхоз Свобода)	162	10	0,1	0,4	ширина 3.0 м, Удовл.		2019-2028
Просека квартальная	Фировское, Есеновичское (колхоз Свобода)	162	11	0,2	0,6	ширина 4.0 м, Заросшая	Расчистка	2019-2028

Наименование объекта	Лесничество, участковое лесничество	№ квартала	№ выдела	Площадь объекта, га	Протяженность объекта, км	Характеристика объекта	Проекти-руемые мероприятия	Год проведения
1	2	3	4	5	6	7	8	9
Просека квартальная	Фировское, Есеновичское (колхоз Свобода)	165	24	0,3	0,7	ширина 4.0 м, Заросшая	Расчистка	2019-2028
Просека квартальная	Фировское, Есеновичское (колхоз Свобода)	165	25	0,4	2,1	ширина 2.0 м, Заросшая	Расчистка	2019-2028
Просека квартальная	Фировское, Есеновичское (колхоз Свобода)	166	46	0,6	1,4	ширина 4.0 м, Чистая		2019-2028
Лесная дорога	Фировское, Есеновичское (колхоз Свобода)	166	47	0,2	0,8	ширина 3.0 м, Удовл.		2019-2028
Просека квартальная	Фировское, Есеновичское (колхоз Свобода)	169	25	0,4	1	ширина 4.0 м, Заросшая	Расчистка	2019-2028
Просека квартальная	Фировское, Есеновичское (колхоз Свобода)	171	13	0,2	0,4	ширина 4.0 м, Заросшая	Расчистка	2019-2028
Просека квартальная	Фировское, Есеновичское (колхоз Свобода)	171	14	0,4	1	ширина 4.0 м, Заросшая	Расчистка	2019-2028
Просека квартальная	Фировское, Есеновичское (колхоз Свобода)	172	24	0,3	0,7	ширина 4.0 м, Заросшая	Расчистка	2019-2028
Лесная дорога	Фировское, Есеновичское (колхоз Свобода)	172	26	0,4	1,5	ширина 3.0 м, Неудовл.		2019-2028
Просека квартальная	Фировское, Есеновичское (колхоз Свобода)	173	54	0,4	0,3	ширина 4 м, Заросшая	Расчистка	2019-2028
Лесная дорога	Фировское, Есеновичское (колхоз Свобода)	173	56	0,3	0,8	ширина 4.0 м, Чистая		2019-2028
Просека квартальная	Фировское, Есеновичское (колхоз Свобода)	175	22	0,8	1,9	ширина 4.0 м, Чистая		2019-2028
Просека квартальная	Фировское, Есеновичское (колхоз Свобода)	176	28	0,3	1,7	ширина 2.0 м, Заросшая	Расчистка	2019-2028
Просека квартальная	Фировское, Есеновичское (колхоз Свобода)	177	30	0,2	1,6	ширина 1.0 м, Заросшая	Разрубка	2019-2028
Просека квартальная	Фировское, Есеновичское (колхоз Свобода)	178	27	0,8	1,9	ширина 4.0 м, Заросшая	Расчистка	2019-2028
Лесная дорога	Фировское, Есеновичское (колхоз Свобода)	178	29	0,2	0,4	ширина 4.0 м, Чистая		2019-2028
Просека квартальная	Фировское, Есеновичское (колхоз Свобода)	181	23	0,8	2	ширина 4.0 м, Заросшая	Расчистка	2019-2028
Лесная дорога	Фировское, Есеновичское (колхоз Свобода)	181	25	0,1	0,5	ширина 3.0 м, Чистая		2019-2028
Просека квартальная	Фировское, Есеновичское (колхоз Свобода)	182	34	0,1	0,3	ширина 4.0 м, Заросшая	Разрубка	2019-2028
Просека квартальная	Фировское, Есеновичское (колхоз Свобода)	183	32	1,1	2,7	ширина 4.0 м, Чистая		2019-2028
Просека квартальная	Фировское, Есеновичское (колхоз Свобода)	184	48	0,6	3	ширина 2.0 м, Заросшая	Разрубка	2019-2028
Просека квартальная	Фировское, Есеновичское (колхоз Свобода)	185	18	0,3	0,8	ширина 4.0 м, Заросшая	Расчистка	2019-2028
Лесная дорога	Фировское, Есеновичское (колхоз Свобода)	185	20	0,1	0,4	ширина 3.0 м, Неудовл.		2019-2028
Лесная дорога	Фировское, Есеновичское (колхоз Свобода)	189	53	0,2	0,5	ширина 3.0 м, Неудовл.		2019-2028

Наименование объекта	Лесничество, участковое лесничество	№ квартала	№ выдела	Площадь объекта, га	Протяженность объекта, км	Характеристика объекта	Проекти-руемые мероприятия	Год проведения
1	2	3	4	5	6	7	8	9
Просека квартальная	Фировское, Есеновичское (колхоз Свобода)	189	54	0,1	0,3	ширина 4.0 м, Заросшая	Расчистка	2019-2028
Просека квартальная	Фировское, Есеновичское (колхоз Свобода)	191	20	0,5	1,3	ширина 4.0 м, Чистая		2019-2028
Просека квартальная	Фировское, Есеновичское (колхоз Свобода)	192	19	0,6	1,4	ширина 4.0 м, Заросшая	Расчистка	2019-2028
Просека квартальная	Фировское, Есеновичское (колхоз Свобода)	193	37	0,1	0,4	ширина 0.5 м, Заросшая	Разрубка	2019-2028
Просека квартальная	Фировское, Есеновичское (колхоз Свобода)	193	38	0,1	1,5	ширина 0.5 м, Заросшая	Разрубка	2019-2028
Просека квартальная	Фировское, Есеновичское (колхоз Свобода)	195	22	0,5	1,2	ширина 4.0 м, Заросшая	Расчистка	2019-2028
Лесная дорога	Фировское, Есеновичское (колхоз Свобода)	197	8	0,1	0,3	ширина 3.0 м, Неудовл.		2019-2028
Просека квартальная	Фировское, Есеновичское (колхоз Свобода)	199	41	0,2	1,7	ширина 1.0 м, Заросшая	Разрубка	2019-2028
Просека квартальная	Фировское, Есеновичское (колхоз Свобода)	203	25	0,1	1,2	ширина 0.5 м, Заросшая	Разрубка	2019-2028
Просека квартальная	Фировское, Есеновичское (колхоз Свобода)	204	24	0,1	1,4	ширина 0.5 м, Заросшая	Разрубка	2019-2028
Просека квартальная	Фировское, Есеновичское (колхоз Свобода)	206	22	0,1	1,1	ширина 0.5 м, Заросшая	Разрубка	2019-2028
Лесная дорога	Фировское, Есеновичское (колхоз Есеновический)	207	23	0,6	3	ширина 2 м, Заросшая		2019-2028
Лесная дорога	Фировское, Есеновичское (колхоз Есеновический)	208	11	0,3	1	ширина 3 м, Заросшая		2019-2028
Просека квартальная	Фировское, Есеновичское (колхоз Есеновический)	208	12	0,4	1,8	ширина 2 м, Заросшая	Разрубка	2019-2028
Лесная дорога	Фировское, Есеновичское (колхоз Есеновический)	209	21	0,2	1,2	ширина 2 м, Заросшая		2019-2028
Лесная дорога	Фировское, Есеновичское (колхоз Есеновический)	211	12	0,3	1,2	ширина 3 м, Удовл.		2019-2028
Просека квартальная	Фировское, Есеновичское (колхоз Есеновический)	211	13	0,4	1,8	ширина 2 м, Заросшая	Разрубка	2019-2028
Лесная дорога	Фировское, Есеновичское (колхоз Есеновический)	212	22	0,4	1,5	ширина 3 м, Удовл.		2019-2028
Просека квартальная	Фировское, Есеновичское (колхоз Есеновический)	213	15	1	2,5	ширина 4 м, Заросшая	Разрубка	2019-2028
Просека квартальная	Фировское, Есеновичское (колхоз Есеновический)	215	20	0,6	3	ширина 2 м, Заросшая	Расчистка	2019-2028
Просека квартальная	Фировское, Есеновичское (колхоз Есеновический)	216	12	0,3	1,5	ширина 2 м, Заросшая	Расчистка	2019-2028
Лесная дорога	Фировское, Есеновичское (колхоз Есеновический)	217	18	0,3	1	ширина 3 м, Удовл.		2019-2028
Просека квартальная	Фировское, Есеновичское (колхоз Есеновический)	217	19	0,3	1,7	ширина 2 м, Заросшая	Расчистка	2019-2028
Просека квартальная	Фировское, Есеновичское (колхоз Есеновический)	218	17	0,6	3	ширина 2 м, Заросшая	Разрубка	2019-2028

Наименование объекта	Лесничество, участковое лесничество	№ квартала	№ выдела	Площадь объекта, га	Протяженность объекта, км	Характеристика объекта	Проекти-руемые мероприятия	Год проведения
1	2	3	4	5	6	7	8	9
Просека квартальная	Фировское, Есеновичское (колхоз Есеновический)	219	16	0,5	2,7	ширина 2 м, Заросшая	Разрубка	2019-2028
Просека квартальная	Фировское, Есеновичское (колхоз Есеновический)	220	20	0,4	2	ширина 2 м, Заросшая	Расчистка	2019-2028
Просека квартальная	Фировское, Есеновичское (колхоз Есеновический)	224	17	0,1	0,3	ширина 2 м, Заросшая	Расчистка	2019-2028
Лесная дорога	Фировское, Есеновичское (колхоз Есеновический)	225	20	0,2	0,7	ширина 3 м, Заросшая		2019-2028
Просека квартальная	Фировское, Есеновичское (колхоз Есеновический)	225	21	0,1	0,5	ширина 3 м, Заросшая	Расчистка	2019-2028
Лесная дорога	Фировское, Есеновичское (колхоз Есеновический)	226	14	0,2	0,7	ширина 3 м, Заросшая		2019-2028
Просека квартальная	Фировское, Есеновичское (колхоз Есеновический)	226	15	0,4	2,1	ширина 2 м, Заросшая	Расчистка	2019-2028
Лесная дорога	Фировское, Есеновичское (колхоз Есеновический)	227	17	0,3	1	ширина 3 м, Удовл.		2019-2028
Просека квартальная	Фировское, Есеновичское (колхоз Есеновический)	227	18	0,6	3	ширина 2 м, Заросшая	Разрубка	2019-2028
Лесная дорога	Фировское, Есеновичское (колхоз Есеновический)	228	17	0,3	1	ширина 3 м, Удовл.		2019-2028
Просека квартальная	Фировское, Есеновичское (колхоз Есеновический)	228	18	0,5	2,5	ширина 2 м, Заросшая	Разрубка	2019-2028
Лесная дорога	Фировское, Есеновичское (колхоз Есеновический)	229	18	0,6	2	ширина 3 м, Удовл.		2019-2028
Просека квартальная	Фировское, Есеновичское (колхоз Есеновический)	229	19	0,3	1,6	ширина 2 м, Заросшая	Расчистка	2019-2028
Лесная дорога	Фировское, Есеновичское (колхоз Есеновический)	230	27	0,1	0,4	ширина 3 м, Удовл.		2019-2028
Лесная дорога	Фировское, Есеновичское (колхоз Есеновический)	231	10	0,6	2	ширина 3 м, Удовл.		2019-2028
Просека квартальная	Фировское, Есеновичское (колхоз Есеновический)	231	11	0,3	1,6	ширина 2 м, Заросшая	Расчистка	2019-2028
Лесная дорога	Фировское, Есеновичское (колхоз Есеновический)	232	36	0,6	2,2	ширина 3 м, Неудовл.		2019-2028
Просека квартальная	Фировское, Есеновичское (колхоз Есеновический)	233	18	0,3	1,7	ширина 2 м, Заросшая	Расчистка	2019-2028
Лесная дорога	Фировское, Есеновичское (колхоз Есеновический)	234	24	0,1	0,3	ширина 3 м, Удовл.		2019-2028
Лесная дорога	Фировское, Есеновичское (колхоз Есеновический)	235	45	0,5	1,6	ширина 3 м, Удовл.		2019-2028
Просека квартальная	Фировское, Есеновичское (колхоз Есеновический)	235	46	0,2	0,8	ширина 2 м, Заросшая	Расчистка	2019-2028
Просека квартальная	Фировское, Есеновичское (колхоз Есеновический)	236	24	0,3	1,5	ширина 2 м, Заросшая	Расчистка	2019-2028
Лесная дорога	Фировское, Есеновичское (колхоз Есеновический)	237	14	0,5	1	ширина 5 м, Удовл.		2019-2028
Просека квартальная	Фировское, Есеновичское (колхоз Есеновический)	237	15	0,3	1,5	ширина 2 м, Заросшая	Расчистка	2019-2028

Наименование объекта	Лесничество, участковое лесничество	№ квартала	№ выдела	Площадь объекта, га	Протяженность объекта, км	Характеристика объекта	Проекти-руемые мероприятия	Год проведения
1	2	3	4	5	6	7	8	9
Просека квартальная	Фировское, Есеновичское (колхоз Есеновический)	238	22	0,5	2,4	ширина 2 м, Заросшая	Разрубка	2019-2028
Просека квартальная	Фировское, Есеновичское (колхоз Есеновический)	239	15	0,6	3	ширина 2 м, Заросшая	Разрубка	2019-2028
Лесная дорога	Фировское, Есеновичское (колхоз Есеновический)	240	15	0,4	1,5	ширина 3 м, Удовл.		2019-2028
Просека квартальная	Фировское, Есеновичское (колхоз Есеновический)	240	16	0,5	2,4	ширина 2 м, Заросшая	Разрубка	2019-2028
Лесная дорога	Фировское, Есеновичское (колхоз Есеновический)	241	16	0,2	0,7	ширина 3 м, Удовл.		2019-2028
Просека квартальная	Фировское, Есеновичское (колхоз Есеновический)	241	17	0,8	4	ширина 2 м, Заросшая	Разрубка	2019-2028
Просека квартальная	Фировское, Есеновичское (колхоз Есеновический)	242	7	0,7	3,3	ширина 2 м, Заросшая	Разрубка	2019-2028
Лесная дорога	Фировское, Есеновичское (колхоз Есеновический)	243	16	0,4	1,5	ширина 3 м, Неудовл.		2019-2028
Просека квартальная	Фировское, Есеновичское (колхоз Есеновический)	243	17	0,1	1	ширина 0.5 м, Заросшая	Расчистка	2019-2028
Просека квартальная	Фировское, Есеновичское (колхоз Есеновический)	244	22	0,1	1,6	ширина 0.5 м, Заросшая	Расчистка	2019-2028
Лесная дорога	Фировское, Есеновичское (колхоз Есеновический)	245	23	0,2	0,8	ширина 3 м, Неудовл.		2019-2028
Лесная дорога	Фировское, Есеновичское (колхоз Есеновический)	247	17	0,1	0,4	ширина 3 м, Удовл.		2019-2028
Лесная дорога	Фировское, Есеновичское (колхоз Есеновический)	250	23	0,4	1,1	ширина 4 м, Неудовл.		2019-2028
Лесная дорога	Фировское, Есеновичское (колхоз Есеновический)	251	41	0,4	2,2	ширина 3 м, Неудовл.		2019-2028
Просека квартальная	Фировское, Есеновичское (колхоз Есеновический)	252	22	0,2	0,8	ширина 2 м, Заросшая	Расчистка	2019-2028
Лесная дорога	Фировское, Есеновичское (колхоз Есеновический)	254	12	0,4	1,3	ширина 3 м, Удовл.		2019-2028
Лесная дорога	Фировское, Есеновичское (колхоз Есеновический)	255	14	0,5	1,8	ширина 3 м, Удовл.		2019-2028
Просека квартальная	Фировское, Есеновичское (колхоз Есеновический)	255	15	0,2	1	ширина 2 м, Заросшая	Расчистка	2019-2028
Лесная дорога	Фировское, Есеновичское (колхоз Есеновический)	256	25	0,5	1,6	ширина 3 м, Удовл.		2019-2028
Просека квартальная	Фировское, Есеновичское (колхоз Есеновический)	256	26	0,3	1,5	ширина 2 м, Заросшая	Расчистка	2019-2028
Лесная дорога	Фировское, Есеновичское (колхоз Есеновический)	257	30	0,4	2,2	ширина 3 м, Удовл.		2019-2028
Просека квартальная	Фировское, Есеновичское (колхоз Есеновический)	257	31	0,6	2,8	ширина 2 м, Заросшая	Разрубка	2019-2028
Просека квартальная	Фировское, Есеновичское (колхоз Есеновический)	258	26	0,5	2,5	ширина 2 м, Заросшая	Разрубка	2019-2028
Просека квартальная	Фировское, Есеновичское (колхоз Есеновический)	259	19	0,4	2,2	ширина 2 м, Заросшая	Расчистка	2019-2028

Наименование объекта	Лесничество, участковое лесничество	№ квартала	№ выдела	Площадь объекта, га	Протяженность объекта, км	Характеристика объекта	Проекти-руемые мероприятия	Год проведения
1	2	3	4	5	6	7	8	9
Просека квартальная	Фировское, Есеновичское (колхоз Есеновический)	260	26	0,6	3	ширина 2 м, Заросшая	Разрубка	2019-2028
Лесная дорога	Фировское, Есеновичское (колхоз Есеновический)	261	28	0,3	0,9	ширина 3 м, Неудовл.		2019-2028
Лесная дорога	Фировское, Есеновичское (колхоз Есеновический)	262	71	0,5	1,6	ширина 3 м, Неудовл.		2019-2028
Лесная дорога	Фировское, Есеновичское (колхоз Есеновический)	263	24	0,5	2,5	ширина 3 м, Неудовл.		2019-2028
Лесная дорога	Фировское, Есеновичское (колхоз Есеновический)	264	40	0,5	2	ширина 3 м, Заросшая		2019-2028
Просека квартальная	Фировское, Есеновичское (колхоз Есеновический)	264	41	0,1	0,8	ширина 0.5 м, Заросшая	Расчистка	2019-2028
Лесная дорога	Фировское, Есеновичское (колхоз Есеновический)	265	30	0,3	1,8	ширина 3 м, Неудовл.		2019-2028
Лесная дорога	Фировское, Есеновичское (колхоз Есеновический)	266	22	0,3	1	ширина 3 м, Неудовл.		2019-2028
Лесная дорога	Фировское, Есеновичское (колхоз Есеновический)	267	37	0,1	0,3	ширина 3 м, Заросшая		2019-2028
Просека квартальная	Фировское, Есеновичское (колхоз Есеновический)	267	38	0,2	1,2	ширина 2 м, Заросшая	Расчистка	2019-2028
Лесная дорога	Фировское, Есеновичское (колхоз Есеновический)	268	28	0,1	0,3	ширина 3 м, Чистая		2019-2028
Просека квартальная	Фировское, Есеновичское (колхоз Есеновический)	268	29	0,3	1,3	ширина 2 м, Заросшая	Расчистка	2019-2028
Лесная дорога	Фировское, Есеновичское (колхоз Есеновический)	269	18	0,1	0,3	ширина 3 м, Чистая		2019-2028
Лесная дорога	Фировское, Есеновичское (колхоз Есеновический)	271	28	0,4	1,3	ширина 3 м, Удовл.		2019-2028
Просека квартальная	Фировское, Есеновичское (колхоз Есеновический)	271	29	0,1	0,6	ширина 2 м, Заросшая	Расчистка	2019-2028
Лесная дорога	Фировское, Есеновичское (колхоз Есеновический)	273	24	0,2	0,4	ширина 4 м, Неудовл.		2019-2028
Просека квартальная	Фировское, Есеновичское (колхоз Есеновический)	276	31	0,3	1,5	ширина 2 м, Заросшая	Расчистка	2019-2028
Лесная дорога	Фировское, Есеновичское (колхоз Есеновический)	277	19	0,2	0,7	ширина 3 м, Удовл.		2019-2028
Просека квартальная	Фировское, Есеновичское (колхоз Есеновический)	277	20	0,3	1,3	ширина 2 м, Заросшая	Расчистка	2019-2028
Лесная дорога	Фировское, Есеновичское (колхоз Есеновический)	278	28	0,2	0,7	ширина 3 м, Удовл.		2019-2028
Просека квартальная	Фировское, Есеновичское (колхоз Есеновический)	278	29	0,4	2	ширина 2 м, Заросшая	Расчистка	2019-2028
Лесная дорога	Фировское, Есеновичское (колхоз Есеновический)	279	49	0,4	1,3	ширина 3 м, Удовл.		2019-2028
Просека квартальная	Фировское, Есеновичское (колхоз Есеновический)	279	50	0,2	1,2	ширина 2 м, Заросшая	Расчистка	2019-2028
Лесная дорога	Фировское, Есеновичское (колхоз Есеновический)	280	23	0,4	2	ширина 2 м, Удовл.		2019-2028

Наименование объекта	Лесничество, участковое лесничество	№ квартала	№ выдела	Площадь объекта, га	Протяженность объекта, км	Характеристика объекта	Проекти-руемые мероприятия	Год проведения
1	2	3	4	5	6	7	8	9
Лесная дорога	Фировское, Есеновичское (колхоз Есеновический)	283	24	0,5	3,2	ширина 3 м, Неудовл.		2019-2028
Лесная дорога	Фировское, Есеновичское (колхоз Есеновический)	285	30	0,2	0,6	ширина 3 м, Неудовл.		2019-2028
Лесная дорога	Фировское, Есеновичское (колхоз Есеновический)	287	27	0,3	0,9	ширина 3 м, Неудовл.		2019-2028
Лесная дорога	Фировское, Есеновичское (колхоз Есеновический)	288	24	0,4	2	ширина 3 м, Удовл.		2019-2028
Просека квартальная	Фировское, Есеновичское (колхоз Есеновический)	288	25	0,4	2	ширина 2 м, Заросшая	Расчистка	2019-2028
Лесная дорога	Фировское, Есеновичское (колхоз Есеновический)	289	18	0,2	0,7	ширина 3 м, Удовл.		2019-2028
Лесная дорога	Фировское, Есеновичское (колхоз Есеновический)	290	22	0,1	2,5	ширина 3 м, Удовл.		2019-2028
Лесная дорога	Фировское, Есеновичское (колхоз Есеновический)	292	30	0,5	2,8	ширина 3 м, Неудовл.		2019-2028
Просека квартальная	Фировское, Есеновичское (колхоз Есеновический)	292	31	0,4	0,9	ширина 4 м, Заросшая	Расчистка	2019-2028
Лесная дорога	Фировское, Есеновичское (колхоз Есеновический)	293	44	0,1	0,2	ширина 3 м, Неудовл.		2019-2028
Лесная дорога	Фировское, Есеновичское (колхоз Есеновический)	293	45	0,5	1,6	ширина 3 м, Неудовл.		2019-2028
Лесная дорога	Фировское, Есеновичское (колхоз Есеновический)	294	28	0,2	0,8	ширина 3 м, Неудовл.		2019-2028
Лесная дорога	Фировское, Есеновичское (колхоз Есеновический)	295	21	0,1	0,5	ширина 3 м, Неудовл.		2019-2028
Просека квартальная	Фировское, Есеновичское (колхоз Есеновический)	295	22	0,3	0,8	ширина 4 м, Заросшая	Расчистка	2019-2028
Лесная дорога	Фировское, Есеновичское (колхоз Есеновический)	297	17	0,2	0,6	ширина 3 м, Удовл.		2019-2028
Лесная дорога	Фировское, Есеновичское (колхоз Есеновический)	298	34	0,3	1	ширина 3 м, Неудовл.		2019-2028
Просека квартальная	Фировское, Есеновичское (колхоз Есеновический)	298	35	0,1	0,7	ширина 2 м, Заросшая	Расчистка	2019-2028
Лесная дорога	Фировское, Есеновичское (колхоз Есеновический)	299	23	0,3	1,1	ширина 3 м, Неудовл.		2019-2028
Просека квартальная	Фировское, Есеновичское (колхоз Есеновический)	299	24	0,2	0,8	ширина 3 м, Заросшая	Расчистка	2019-2028
Лесная дорога	Фировское, Есеновичское (колхоз Есеновический)	300	55	0,2	0,8	ширина 3 м, Неудовл.		2019-2028
Лесная дорога	Фировское, Есеновичское (колхоз Есеновический)	301	18	0,2	0,6	ширина 3 м, Удовл.		2019-2028
Просека квартальная	Фировское, Есеновичское (колхоз Есеновический)	301	19	0,4	2	ширина 2 м, Заросшая	Расчистка	2019-2028
Лесная дорога	Фировское, Есеновичское (колхоз Есеновический)	302	38	0,3	1	ширина 3 м, Удовл.		2019-2028
Просека квартальная	Фировское, Есеновичское (колхоз Есеновический)	302	39	0,2	1	ширина 2 м, Заросшая	Расчистка	2019-2028

Наименование объекта	Лесничество, участковое лесничество	№ квартала	№ выдела	Площадь объекта, га	Протяженность объекта, км	Характеристика объекта	Проекти-руемые мероприятия	Год проведения
1	2	3	4	5	6	7	8	9
Лесная дорога	Фировское, Дятловское (Белавинское)	34	58	0,5	1,7	ширина 3.0 м, Удовл.		2019-2028
Просека квартальная	Фировское, Дятловское (Белавинское)	34	59	0,3	1,4	ширина 2.0 м,		2019-2028
Просека квартальная	Фировское, Дятловское (Белавинское)	35	48	0,2	0,8	ширина 2.0 м, Заросшая	Расчистка	2019-2028
Лесная дорога	Фировское, Дятловское (Белавинское)	35	49	0,8	2,7	ширина 3.0 м, Удовл.		2019-2028
Лесная дорога	Фировское, Дятловское (Белавинское)	36	49	0,5	1,6	ширина 3.0 м, Удовл.		2019-2028
Просека квартальная	Фировское, Дятловское (Белавинское)	36	50	0,1	0,5	ширина 2.0 м, Заросшая	Расчистка	2019-2028
Просека квартальная	Фировское, Дятловское (Белавинское)	37	35	0,2	1,1	ширина 2.0 м, Заросшая	Расчистка	2019-2028
Лесная дорога	Фировское, Дятловское (Белавинское)	37	37	0,2	1	ширина 2.0 м, Удовл.		2019-2028
Лесная дорога	Фировское, Дятловское (Белавинское)	38	21	0,1	0,5	ширина 3.0 м, Неудовл.		2019-2028
Просека квартальная	Фировское, Дятловское (Белавинское)	39	42	0,1	0,5	ширина 2.0 м, Заросшая	Расчистка	2019-2028
Лесная дорога	Фировское, Дятловское (Белавинское)	52	34	0,3	1	ширина 3.0 м, Неудовл.		2019-2028
Просека квартальная	Фировское, Дятловское (Белавинское)	52	35	0,5	2,4	ширина 2.0 м, Заросшая	Расчистка	2019-2028
Просека квартальная	Фировское, Дятловское (Белавинское)	53	53	0,7	3,3	ширина 2.0 м, Заросшая	Расчистка	2019-2028
Лесная дорога	Фировское, Дятловское (Белавинское)	54	18	0,1	0,5	ширина 3.0 м, Неудовл.		2019-2028
Просека квартальная	Фировское, Дятловское (Белавинское)	54	19	0,2	0,8	ширина 2.0 м, Заросшая	Расчистка	2019-2028
Лесная дорога	Фировское, Дятловское (Белавинское)	58	82	0,5	1,7	ширина 3.0 м, Удовл.		2019-2028
Лесная дорога	Фировское, Дятловское (Белавинское)	58	84	0,1	0,3	ширина 4.0 м, Удовл.		2019-2028
Просека квартальная	Фировское, Дятловское (Белавинское)	58	85	0,1	0,6	ширина 2.0 м, Чистая		2019-2028
Просека квартальная	Фировское, Дятловское (Белавинское)	62	60	0,1	0,7	ширина 2.0 м, Заросшая	Расчистка	2019-2028
Просека квартальная	Фировское, Дятловское (Белавинское)	63	49	0,2	1	ширина 2.0 м, Заросшая	Расчистка	2019-2028
Лесная дорога	Фировское, Дятловское (Белавинское)	65	54	0,3	0,9	ширина 3.0 м, Удовл.		2019-2028
Лесная дорога	Фировское, Дятловское (Белавинское)	71	36	0,1	0,3	ширина 3.0 м, Удовл.		2019-2028
Лесная дорога	Фировское, Дятловское (Белавинское)	72	41	0,3	2	ширина 1.5 м, Удовл.		2019-2028
Лесная дорога	Фировское, Дятловское (Белавинское)	72	42	0,2	0,6	ширина 3.0 м, Удовл.		2019-2028

Наименование объекта	Лесничество, участковое лесничество	№ квартала	№ выдела	Площадь объекта, га	Протяженность объекта, км	Характеристика объекта	Проекти-руемые мероприятия	Год проведения
1	2	3	4	5	6	7	8	9
Просека квартальная	Фировское, Дятловское (Белавинское)	72	43	0,3	1,4	ширина 2.0 м, Зарос.мин.	Расчистка	2019-2028
Просека квартальная	Фировское, Дятловское (Белавинское)	72	45	0,1	0,2	ширина 2.0 м, Зарос.мин.		2019-2028
Лесная дорога	Фировское, Дятловское (Белавинское)	73	54	0,2	0,8	ширина 3.0 м, Удовл.		2019-2028
Лесная дорога	Фировское, Дятловское (Белавинское)	73	56	0,1	0,3	ширина 3.0 м, Удовл.		2019-2028
Просека квартальная	Фировское, Дятловское (Белавинское)	73	57	0,1	0,2	ширина 2.0 м, Чист.мин.		2019-2028
Просека квартальная	Фировское, Дятловское (Белавинское)	78	47	0,1	0,3	ширина 2.0 м, Чистая		2019-2028
Лесная дорога	Фировское, Дятловское (Белавинское)	94	47	0,1	0,3	ширина 2.0 м, Неудовл.		2019-2028
Просека квартальная	Фировское, Дятловское (Белавинское)	94	48	0,1	0,5	ширина 2.0 м, Заросшая		2019-2028
Просека квартальная	Фировское, Дятловское (Белавинское)	95	34	0,1	0,6	ширина 2.0 м, Чистая		2019-2028
Лесная дорога	Фировское, Дятловское (Белавинское)	108	23	0,7	2,2	ширина 3.0 м, Удовл.		2019-2028
Лесная дорога	Фировское, Дятловское (Белавинское)	160	20	0,3	1,1	ширина 3.0 м, Удовл.		2019-2028
Лесная дорога	Фировское, Дятловское (Белавинское)	161	51	1	3,3	ширина 3.0 м, Удовл.		2019-2028
Лесная дорога	Фировское, Красномайское (Шлинское)	27	45	0,5	1,7	ширина 3.0 м, Удовл.		2019-2028
Лесная дорога	Фировское, Красномайское (Шлинское)	28	86	0,4	1,3	ширина 3.0 м, Удовл.		2019-2028
Просека квартальная	Фировское, Красномайское (Шлинское)	28	87	0,1	0,7	ширина 2.0 м, Заросшая	Расчистка	2019-2028
Лесная дорога	Фировское, Красномайское (Шлинское)	29	58	0,3	1	ширина 3.0 м, Удовл.		2019-2028
Просека квартальная	Фировское, Красномайское (Шлинское)	29	59	0,1	0,7	ширина 2.0 м, Заросшая	Расчистка	2019-2028
Лесная дорога	Фировское, Красномайское (Шлинское)	30	19	0,3	1	ширина 3.0 м, Удовл.		2019-2028
Лесная дорога	Фировское, Красномайское (Шлинское)	31	19	0,3	1	ширина 3.0 м, Удовл.		2019-2028
Лесная дорога	Фировское, Красномайское (Шлинское)	32	3	0,6	0,3	ширина 15.0 м, Удовл.		2019-2028
Лесная дорога	Фировское, Красномайское (Шлинское)	32	45	0,3	0,2	ширина 15.0 м, Удовл.		2019-2028
Лесная дорога	Фировское, Красномайское (Шлинское)	72	27	0,3	1	ширина 3.0 м, Удовл.		2019-2028
Просека квартальная	Фировское, Красномайское (Шлинское)	72	28	0,2	0,9	ширина 2.0 м, Чистая		2019-2028
Лесная дорога	Фировское, Красномайское (Шлинское)	84	38	0,1	0,5	ширина 3.0 м, Неудовл.		2019-2028

Наименование объекта	Лесничество, участковое лесничество	№ квартала	№ выдела	Площадь объекта, га	Протяженность объекта, км	Характеристика объекта	Проекти-руемые мероприятия	Год проведения
1	2	3	4	5	6	7	8	9
Просека квартальная	Фировское, Красномайское (Шлинское)	84	39	0,4	2	ширина 2.0 м, Чист.мин.		2019-2028
Лесная дорога	Фировское, Красномайское (Шлинское)	85	38	0,2	0,7	ширина 3.0 м, Удовл.		2019-2028
Просека квартальная	Фировское, Красномайское (Шлинское)	85	39	0,3	1,5	ширина 2.0 м, Чистая		2019-2028
Лесная дорога	Фировское, Красномайское (Шлинское)	86	44	0,3	1	ширина 3.0 м, Удовл.		2019-2028
Просека квартальная	Фировское, Красномайское (Шлинское)	86	45	0,4	2	ширина 2.0 м, Чистая		2019-2028
Лесная дорога	Фировское, Красномайское (Шлинское)	87	29	0,2	0,7	ширина 3.0 м, Удовл.		2019-2028
Просека квартальная	Фировское, Красномайское (Шлинское)	87	30	0,4	2	ширина 2.0 м, Чистая		2019-2028
Лесная дорога	Фировское, Красномайское (Шлинское)	88	57	0,1	0,3	ширина 3.0 м, Удовл.		2019-2028
Просека квартальная	Фировское, Красномайское (Шлинское)	88	58	0,2	1	ширина 2.0 м, Чистая		2019-2028
Просека квартальная	Фировское, Красномайское (Шлинское)	105	30	0,3	1,5	ширина 2.0 м, Заросшая	Расчистка	2019-2028
Лесная дорога	Фировское, Красномайское (Шлинское)	106	48	0,3	1	ширина 3.0 м, Удовл.		2019-2028
Просека квартальная	Фировское, Красномайское (Шлинское)	106	49	0,4	2	ширина 2.0 м, Чистая		2019-2028
Просека квартальная	Фировское, Красномайское (Шлинское)	107	59	0,4	2	ширина 2.0 м, Заросшая	Расчистка	2019-2028
Лесная дорога	Фировское, Красномайское (Шлинское)	107	60	0,2	0,7	ширина 3.0 м, Удовл.		2019-2028
Лесная дорога	Фировское, Красномайское (Шлинское)	108	25	0,2	0,7	ширина 3.0 м, Удовл.		2019-2028
Просека квартальная	Фировское, Красномайское (Шлинское)	108	26	0,3	1,6	ширина 2.0 м, Чистая		2019-2028
Лесная дорога	Фировское, Красномайское (Шлинское)	111	31	0,3	1	ширина 3.0 м, Удовл.		2019-2028
Просека квартальная	Фировское, Красномайское (Шлинское)	111	32	0,2	1	ширина 2.0 м, Чистая		2019-2028
Лесная дорога	Фировское, Красномайское (Шлинское)	112	64	0,2	0,7	ширина 3.0 м, Удовл.		2019-2028
Просека квартальная	Фировское, Красномайское (Шлинское)	112	65	0,3	1,5	ширина 2.0 м, Заросшая	Разрубка	2019-2028
Лесная дорога	Фировское, Красномайское (Шлинское)	113	31	0,2	0,7	ширина 3.0 м, Удовл.		2019-2028
Просека квартальная	Фировское, Красномайское (Шлинское)	113	32	0,2	1	ширина 2.0 м, Чистая	Разрубка	2019-2028
Лесная дорога	Фировское, Красномайское (Шлинское)	114	40	0,2	0,6	ширина 3.0 м, Неудовл.		2019-2028
Просека квартальная	Фировское, Красномайское (Шлинское)	114	41	0,4	2	ширина 2.0 м, Заросшая	Расчистка	2019-2028

Наименование объекта	Лесничество, участковое лесничество	№ квартала	№ выдела	Площадь объекта, га	Протяженность объекта, км	Характеристика объекта	Проекти-руемые мероприятия	Год проведения
1	2	3	4	5	6	7	8	9
Просека квартальная	Фировское, Красномайское (Шлинское)	115	50	0,5	2,7	ширина 2.0 м, Чист.мин.		2019-2028
Просека квартальная	Фировское, Красномайское (Шлинское)	116	29	0,4	2	ширина 2.0 м, Заросшая	Расчистка	2019-2028
Лесная дорога	Фировское, Красномайское (Шлинское)	117	49	0,3	1	ширина 3.0 м, Удовл.		2019-2028
Просека квартальная	Фировское, Красномайское (Шлинское)	117	50	0,5	2,6	ширина 2 м, Заросшая	Расчистка	2019-2028
Просека квартальная	Фировское, Красномайское (Шлинское)	118	31	0,3	1,4	ширина 2.0 м, Заросшая	Расчистка	2019-2028
Лесная дорога	Фировское, Красномайское (Шлинское)	118	32	0,2	0,7	ширина 3.0 м, Удовл.		2019-2028
Просека квартальная	Фировское, Красномайское (Шлинское)	128	30	0,4	2	ширина 2.0 м, Чист.мин.		2019-2028
Лесная дорога	Фировское, Красномайское (Шлинское)	128	31	0,1	0,3	ширина 3.0 м, Удовл.		2019-2028
Лесная дорога	Фировское, Красномайское (Шлинское)	129	17	0,2	0,8	ширина 3.0 м, Удовл.		2019-2028
Просека квартальная	Фировское, Красномайское (Шлинское)	129	18	0,4	2	ширина 2.0 м, Заросшая	Расчистка	2019-2028
Просека квартальная	Фировское, Красномайское (Шлинское)	130	22	0,5	2,5	ширина 2.0 м, Заросшая	Расчистка	2019-2028
Лесная дорога	Фировское, Красномайское (Шлинское)	130	25	0,2	0,7	ширина 3.0 м, Удовл.		2019-2028
Лесная дорога	Фировское, Красномайское (Шлинское)	131	22	0,2	0,8	ширина 3.0 м, Удовл.		2019-2028
Просека квартальная	Фировское, Красномайское (Шлинское)	131	23	0,2	1	ширина 2.0 м, Заросшая	Разрубка	2019-2028
Лесная дорога	Фировское, Красномайское (Шлинское)	132	25	0,2	0,8	ширина 3.0 м, Удовл.		2019-2028
Просека квартальная	Фировское, Красномайское (Шлинское)	132	26	0,2	1	ширина 2.0 м, Заросшая	Расчистка	2019-2028
Лесная дорога	Фировское, Красномайское (Шлинское)	136	9	0,2	0,8	ширина 3.0 м, Удовл.		2019-2028
Просека квартальная	Фировское, Красномайское (Шлинское)	136	10	0,3	1,5	ширина 2.0 м, Заросшая		2019-2028
Лесная дорога	Фировское, Красномайское (Шлинское)	137	13	0,4	1,3	ширина 3.0 м, Удовл.		2019-2028
Просека квартальная	Фировское, Красномайское (Шлинское)	137	14	0,3	1,5	ширина 2.0 м, Заросшая		2019-2028
Лесная дорога	Фировское, Красномайское (Шлинское)	142	41	0,3	1	ширина 3.0 м, Удовл.		2019-2028
Просека квартальная	Фировское, Красномайское (Шлинское)	142	42	0,4	2	ширина 2.0 м, Чист.мин.		2019-2028
Лесная дорога	Фировское, Красномайское (Шлинское)	143	22	0,2	0,7	ширина 3.0 м, Удовл.		2019-2028
Просека квартальная	Фировское, Красномайское (Шлинское)	143	23	0,3	1,5	ширина 2 м, Заросшая		2019-2028

Наименование объекта	Лесничество, участковое лесничество	№ квартала	№ выдела	Площадь объекта, га	Протяженность объекта, км	Характеристика объекта	Проекти-руемые мероприятия	Год проведения
1	2	3	4	5	6	7	8	9
Просека квартальная	Фировское, Красномайское (Шлинское)	144	11	0,9	4	ширина 2.0 м, Заросшая	Расчистка	2019-2028
Просека квартальная	Фировское, Красномайское (Шлинское)	144	12	0,5	2,5	ширина 2.0 м, Заросшая	Расчистка	2019-2028
Просека квартальная	Фировское, Красномайское (Шлинское)	145	11	0,5	2,5	ширина 2.0 м, Заросшая	Расчистка	2019-2028
Просека квартальная	Фировское, Красномайское (Шлинское)	146	17	0,4	2	ширина 2.0 м, Заросшая		2019-2028
Лесная дорога	Фировское, Красномайское (Шлинское)	147	23	0,2	0,8	ширина 3.0 м, Удовл.		2019-2028
Просека квартальная	Фировское, Красномайское (Шлинское)	147	24	0,2	1	ширина 2.0 м, Заросшая	Расчистка	2019-2028
Лесная дорога	Фировское, Красномайское (Шлинское)	148	51	0,3	1	ширина 3.0 м, Удовл.		2019-2028
Просека квартальная	Фировское, Красномайское (Шлинское)	148	52	0,3	1,4	ширина 2.0 м, Заросшая		2019-2028
Просека квартальная	Фировское, Красномайское (Шлинское)	149	16	0,2	0,9	ширина 2.0 м, Заросшая	Разрубка	2019-2028
Лесная дорога	Фировское, Красномайское (Шлинское)	149	17	0,5	1,8	ширина 3.0 м, Удовл.		2019-2028
Лесная дорога	Фировское, Красномайское (Шлинское)	150	15	0,3	1	ширина 3.0 м, Удовл.		2019-2028
Лесная дорога	Фировское, Красномайское (Шлинское)	154	22	0,4	1,3	ширина 3.0 м, Удовл.		2019-2028
Просека квартальная	Фировское, Красномайское (Шлинское)	154	23	0,2	1	ширина 2.0 м, Чист.мин.		2019-2028
Лесная дорога	Фировское, Красномайское (Шлинское)	155	18	0,3	1	ширина 3.0 м, Удовл.		2019-2028
Просека квартальная	Фировское, Красномайское (Шлинское)	155	19	0,1	0,3	ширина 2.0 м, Заросшая	Расчистка	2019-2028
Лесная дорога	Фировское, Красномайское (Шлинское)	157	29	0,4	1	ширина 3.0 м, Удовл.		2019-2028
Просека квартальная	Фировское, Красномайское (Шлинское)	157	30	0,2	1	ширина 2.0 м, Чист.мин.		2019-2028
Лесная дорога	Фировское, Красномайское (Шлинское)	158	48	0,2	0,7	ширина 3.0 м, Удовл.		2019-2028
Просека квартальная	Фировское, Красномайское (Шлинское)	158	49	0,3	1,5	ширина 2.0 м, Чист.мин.		2019-2028
Лесная дорога	Фировское, Красномайское (Шлинское)	159	31	0,4	1,3	ширина 3.0 м, Удовл.		2019-2028
Просека квартальная	Фировское, Красномайское (Шлинское)	159	32	0,4	2	ширина 2.0 м, Заросшая		2019-2028
Лесная дорога	Фировское, Красномайское (Шлинское)	160	18	0,1	0,4	ширина 3.0 м, Удовл.		2019-2028
Просека квартальная	Фировское, Красномайское (Шлинское)	160	19	0,4	2	ширина 2.0 м, Заросшая	Разрубка	2019-2028
Просека квартальная	Фировское, Красномайское (Шлинское)	161	39	0,2	0,7	ширина 3.0 м, Удовл.		2019-2028

Наименование объекта	Лесничество, участковое лесничество	№ квартала	№ выдела	Площадь объекта, га	Протяженность объекта, км	Характеристика объекта	Проекти-руемые мероприятия	Год проведения
1	2	3	4	5	6	7	8	9
Просека квартальная	Фировское, Красномайское (Шлинское)	161	40	0,3	1,5	ширина 2.0 м, Заросшая	Расчистка	2019-2028
Лесная дорога	Фировское, Красномайское (Шлинское)	162	29	0,1	0,3	ширина 3.0 м, Удовл.		2019-2028
Просека квартальная	Фировское, Красномайское (Шлинское)	162	30	0,3	1,5	ширина 2.0 м, Заросшая	Разрубка	2019-2028
Лесная дорога	Фировское, Красномайское (Шлинское)	166	35	0,2	0,7	ширина 3.0 м, Удовл.		2019-2028
Просека квартальная	Фировское, Красномайское (Шлинское)	166	36	0,2	1	ширина 2.0 м, Чист.мин.		2019-2028
Лесная дорога	Фировское, Красномайское (Шлинское)	167	10	1,8	0,7	ширина 30.0 м, Удовл.		2019-2028
Лесная дорога	Фировское, Красномайское (Шлинское)	167	32	0,3	0,1	ширина 30.0 м, Удовл.		2019-2028
Лесная дорога	Фировское, Красномайское (Шлинское)	167	35	0,1	0,1	ширина 30.0 м, Удовл.		2019-2028
Лесная дорога	Фировское, Красномайское (Шлинское)	167	40	0,3	0,9	ширина 3.0 м, Удовл.		2019-2028
Просека квартальная	Фировское, Красномайское (Шлинское)	167	41	0,4	2	ширина 2.0 м, Чист.мин.		2019-2028
Лесная дорога	Фировское, Красномайское (Шлинское)	168	12	2,8	1,1	ширина 30.0 м, Удовл.		2019-2028
Лесная дорога	Фировское, Красномайское (Шлинское)	168	41	0,2	0,1	ширина 30.0 м, Удовл.		2019-2028
Лесная дорога	Фировское, Красномайское (Шлинское)	168	48	0,2	0,8	ширина 3.0 м, Удовл.		2019-2028
Просека квартальная	Фировское, Красномайское (Шлинское)	168	49	0,3	1,5	ширина 2.0 м, Заросшая		2019-2028
Лесная дорога	Фировское, Красномайское (Шлинское)	169	35	0,2	0,7	ширина 3.0 м, Удовл.		2019-2028
Просека квартальная	Фировское, Красномайское (Шлинское)	169	36	0,3	1,4	ширина 2.0 м, Заросшая		2019-2028
Лесная дорога	Фировское, Красномайское (Шлинское)	170	22	0,1	0,5	ширина 3.0 м, Удовл.		2019-2028
Просека квартальная	Фировское, Красномайское (Шлинское)	170	23	0,2	0,8	ширина 2.0 м, Чист.мин.		2019-2028
Лесная дорога	Фировское, Красномайское (Шлинское)	171	43	0,3	1	ширина 3.0 м, Удовл.		2019-2028
Просека квартальная	Фировское, Красномайское (Шлинское)	171	44	0,1	0,5	ширина 2.0 м, Заросшая		2019-2028
Лесная дорога	Фировское, Красномайское (Шлинское)	172	68	0,4	1,3	ширина 3.0 м, Удовл.		2019-2028
Просека квартальная	Фировское, Красномайское (Шлинское)	172	69	0,1	0,5	ширина 2.0 м, Чистая		2019-2028
Лесная дорога	Фировское, Красномайское (Шлинское)	173	53	0,4	1,3	ширина 3.0 м, Удовл.		2019-2028
Просека квартальная	Фировское, Красномайское (Шлинское)	173	54	0,1	0,2	ширина 2.0 м, Заросшая		2019-2028

Наименование объекта	Лесничество, участковое лесничество	№ квартала	№ выдела	Площадь объекта, га	Протяженность объекта, км	Характеристика объекта	Проекти-руемые мероприятия	Год проведения
1	2	3	4	5	6	7	8	9
Просека квартальная	Фировское, Красномайское (Шлинское)	174	5	0,1	0,4	ширина 2.0 м, Чистая		2019-2028
Просека квартальная	Фировское, Красномайское (Шлинское)	175	24	0,1	0,4	ширина 2.0 м, Чистая		2019-2028
Лесная дорога	Фировское, Осеченское (Осеченское)	69	94	0,1	0,5	ширина 3.0 м, Неудовл.		2019-2028
Лесная дорога	Фировское, Осеченское (Осеченское)	69	97	0,3	1	ширина 3.0 м, Неудовл.		2019-2028
Лесная дорога	Фировское, Осеченское (Осеченское)	69	98	0,1	0,3	ширина 3.0 м, Неудовл.		2019-2028
Лесная дорога	Фировское, Осеченское (Осеченское)	71	11	0,2	0,7	ширина 3.0 м, Неудовл.		2019-2028
Лесная дорога	Фировское, Осеченское (Осеченское)	73	29	0,3	0,3	ширина 10.0 м, Удовл.		2019-2028
Лесная дорога	Фировское, Осеченское (Осеченское)	73	45	0,2	0,2	ширина 10.0 м, Удовл.		2019-2028
Лесная дорога	Фировское, Осеченское (Осеченское)	73	49	0,4	1,2	ширина 3.0 м, Неудовл.		2019-2028
Лесная дорога	Фировское, Осеченское (Осеченское)	73	51	0,3	1	ширина 3.0 м, Неудовл.		2019-2028
Лесная дорога	Фировское, Осеченское (Осеченское)	74	44	0,3	1	ширина 3.0 м, Неудовл.		2019-2028
Просека квартальная	Фировское, Осеченское (Осеченское)	74	46	0,3	1,3	ширина 2.0 м, Чистая		2019-2028
Лесная дорога	Фировское, Осеченское (Осеченское)	74	47	0,3	1	ширина 3.0 м, Неудовл.		2019-2028
Лесная дорога	Фировское, Осеченское (Осеченское)	75	33	0,3	1	ширина 3.0 м, Неудовл.		2019-2028
Просека квартальная	Фировское, Осеченское (Осеченское)	75	36	0,3	1,5	ширина 2.0 м, Чистая		2019-2028
Просека квартальная	Фировское, Осеченское (Осеченское)	76	43	0,2	1	ширина 2.0 м, Заросшая	Расчистка	2019-2028
Лесная дорога	Фировское, Осеченское (Осеченское)	77	41	0,3	1	ширина 3.0 м, Неудовл.		2019-2028
Просека квартальная	Фировское, Осеченское (Осеченское)	77	43	0,3	1,5	ширина 2.0 м, Чистая		2019-2028
Просека квартальная	Фировское, Осеченское (Осеченское)	78	40	0,4	2	ширина 2.0 м, Чистая		2019-2028
Лесная дорога	Фировское, Осеченское (Осеченское)	78	42	0,4	1,3	ширина 3.0 м, Неудовл.		2019-2028
Лесная дорога	Фировское, Осеченское (Осеченское)	79	45	0,6	2	ширина 3.0 м, Неудовл.		2019-2028
Просека квартальная	Фировское, Осеченское (Осеченское)	79	47	0,4	2	ширина 2.0 м, Чистая		2019-2028
Просека квартальная	Фировское, Осеченское (Осеченское)	79	49	0,1	0,5	ширина 2.0 м, Чистая		2019-2028
Лесная дорога	Фировское, Осеченское (Осеченское)	80	60	0,4	1,3	ширина 3.0 м, Неудовл.		2019-2028

Наименование объекта	Лесничество, участковое лесничество	№ квартала	№ выдела	Площадь объекта, га	Протяженность объекта, км	Характеристика объекта	Проекти-руемые мероприятия	Год проведения
1	2	3	4	5	6	7	8	9
Просека квартальная	Фировское, Осеченское (Осеченское)	80	62	0,4	2	ширина 2.0 м, Чистая		2019-2028
Лесная дорога	Фировское, Осеченское (Осеченское)	80	63	0,1	0,4	ширина 3.0 м, Неудовл.		2019-2028
Лесная дорога	Фировское, Осеченское (Осеченское)	81	76	0,3	1	ширина 3.0 м, Неудовл.		2019-2028
Просека квартальная	Фировское, Осеченское (Осеченское)	81	78	0,4	2	ширина 2.0 м, Чистая		2019-2028
Лесная дорога	Фировское, Осеченское (Осеченское)	81	79	0,1	0,3	ширина 3.0 м, Неудовл.		2019-2028
Просека квартальная	Фировское, Осеченское (Осеченское)	81	82	0,1	0,7	ширина 2.0 м, Чистая		2019-2028
Просека квартальная	Фировское, Осеченское (Осеченское)	82	52	0,4	2	ширина 2.0 м, Чистая		2019-2028
Лесная дорога	Фировское, Осеченское (Осеченское)	82	53	0,3	1	ширина 3.0 м, Неудовл.		2019-2028
Просека квартальная	Фировское, Осеченское (Осеченское)	82	54	0,2	1	ширина 2.0 м, Чистая		2019-2028
Лесная дорога	Фировское, Осеченское (Осеченское)	83	50	0,7	2,3	ширина 3.0 м, Неудовл.		2019-2028
Просека квартальная	Фировское, Осеченское (Осеченское)	83	52	0,2	1,1	ширина 2.0 м, Чистая		2019-2028
Лесная дорога	Фировское, Осеченское (Осеченское)	83	53	0,2	0,7	ширина 3.0 м, Неудовл.		2019-2028
Просека квартальная	Фировское, Осеченское (Осеченское)	83	55	0,4	2,1	ширина 2.0 м, Чистая		2019-2028
Лесная дорога	Фировское, Осеченское (Осеченское)	85	33	0,1	0,4	ширина 3.0 м, Неудовл.		2019-2028
Просека квартальная	Фировское, Осеченское (Осеченское)	86	29	0,1	0,4	ширина 2.0 м, Заросшая	Расчистка	2019-2028
Просека квартальная	Фировское, Осеченское (Осеченское)	86	31	0,5	2,3	ширина 2.0 м, Заросшая	Расчистка	2019-2028
Просека квартальная	Фировское, Осеченское (Осеченское)	87	32	0,4	2	ширина 2.0 м, Заросшая	Расчистка	2019-2028
Просека квартальная	Фировское, Осеченское (Осеченское)	88	24	0,1	0,5	ширина 2.0 м, Заросшая	Расчистка	2019-2028
Просека квартальная	Фировское, Осеченское (Осеченское)	88	27	0,2	1	ширина 2.0 м, Заросшая	Расчистка	2019-2028
Лесная дорога	Фировское, Осеченское (Осеченское)	89	24	0,2	0,7	ширина 3.0 м, Неудовл.		2019-2028
Просека квартальная	Фировское, Осеченское (Осеченское)	89	25	0,3	1,5	ширина 2.0 м, Чистая		2019-2028
Просека квартальная	Фировское, Осеченское (Осеченское)	90	28	0,4	2	ширина 2.0 м, Чистая		2019-2028
Просека квартальная	Фировское, Осеченское (Осеченское)	91	38	0,3	1,5	ширина 2.0 м, Чистая		2019-2028
Просека квартальная	Фировское, Осеченское (Осеченское)	92	53	0,2	1	ширина 2.0 м, Чистая		2019-2028

Наименование объекта	Лесничество, участковое лесничество	№ квартала	№ выдела	Площадь объекта, га	Протяженность объекта, км	Характеристика объекта	Проекти-руемые мероприятия	Год проведения
1	2	3	4	5	6	7	8	9
Лесная дорога	Фировское, Осеченское (Осеченское)	93	43	0,3	1	ширина 3.0 м, Неудовл.		2019-2028
Просека квартальная	Фировское, Осеченское (Осеченское)	93	45	0,4	2	ширина 2.0 м, Чистая		2019-2028
Просека квартальная	Фировское, Осеченское (Осеченское)	94	48	0,4	2	ширина 2.0 м, Чистая		2019-2028
Лесная дорога	Фировское, Осеченское (Осеченское)	95	57	0,3	1	ширина 3.0 м, Неудовл.		2019-2028
Просека квартальная	Фировское, Осеченское (Осеченское)	95	58	0,4	2	ширина 2.0 м, Чистая		2019-2028
Просека квартальная	Фировское, Осеченское (Осеченское)	95	61	0,1	0,6	ширина 2.0 м, Чистая		2019-2028
Просека квартальная	Фировское, Осеченское (Осеченское)	96	29	0,2	1	ширина 2.0 м, Чистая		2019-2028
Лесная дорога	Фировское, Осеченское (Осеченское)	96	30	0,2	0,7	ширина 3.0 м, Неудовл.		2019-2028
Просека квартальная	Фировское, Осеченское (Осеченское)	104	51	0,4	2	ширина 2.0 м, Заросшая	Расчистка	2019-2028
Просека квартальная	Фировское, Осеченское (Осеченское)	105	35	0,6	3	ширина 2.0 м, Заросшая	Расчистка	2019-2028
Лесная дорога	Фировское, Осеченское (Осеченское)	106	44	0,1	0,3	ширина 3.0 м, Неудовл.		2019-2028
Просека квартальная	Фировское, Осеченское (Осеченское)	106	46	0,4	2	ширина 2.0 м, Заросшая	Расчистка	2019-2028
Лесная дорога	Фировское, Осеченское (Осеченское)	106	47	0,3	1	ширина 3.0 м, Неудовл.		2019-2028
Просека квартальная	Фировское, Осеченское (Осеченское)	106	49	0,3	1,5	ширина 2.0 м, Заросшая	Расчистка	2019-2028
Просека квартальная	Фировское, Осеченское (Осеченское)	107	57	0,1	0,6	ширина 2.0 м, Заросшая	Расчистка	2019-2028
Лесная дорога	Фировское, Осеченское (Осеченское)	107	58	0,3	1	ширина 3.0 м, Неудовл.		2019-2028
Просека квартальная	Фировское, Осеченское (Осеченское)	107	59	0,3	1,7	ширина 2.0 м, Заросшая	Расчистка	2019-2028
Лесная дорога	Фировское, Осеченское (Осеченское)	117	62	0,3	1	ширина 3.0 м, Неудовл.		2019-2028
Просека квартальная	Фировское, Осеченское (Осеченское)	117	65	0,6	3	ширина 2.0 м, Заросшая	Расчистка	2019-2028
Лесная дорога	Фировское, Осеченское (Осеченское)	118	40	0,5	1,7	ширина 3.0 м, Неудовл.		2019-2028
Просека квартальная	Фировское, Осеченское (Осеченское)	118	42	0,4	2,1	ширина 2.0 м, Чистая		2019-2028
Лесная дорога	Фировское, Осеченское (Осеченское)	119	37	0,3	1	ширина 3.0 м, Неудовл.		2019-2028
Просека квартальная	Фировское, Осеченское (Осеченское)	119	39	0,2	1	ширина 2.0 м, Чистая		2019-2028
Лесная дорога	Фировское, Рученское (Рученское)	1	44	0,2	0,6	ширина 3.0 м, Удовл.		2019-2028

Наименование объекта	Лесничество, участковое лесничество	№ квартала	№ выдела	Площадь объекта, га	Протяженность объекта, км	Характеристика объекта	Проекти-руемые мероприятия	Год проведения
1	2	3	4	5	6	7	8	9
Просека квартальная	Фировское, Рученское (Рученское)	1	46	0,2	1	ширина 2.0 м, Заросшая	Расчистка	2019-2028
Лесная дорога	Фировское, Рученское (Рученское)	2	42	0,1	0,3	ширина 3.0 м, Удовл.		2019-2028
Просека квартальная	Фировское, Рученское (Рученское)	2	43	0,5	2,5	ширина 2.0 м, Заросшая	Расчистка	2019-2028
Лесная дорога	Фировское, Рученское (Рученское)	3	41	0,3	0,9	ширина 3.0 м, Удовл.		2019-2028
Просека квартальная	Фировское, Рученское (Рученское)	3	42	0,2	0,8	ширина 2.0 м, Заросшая	Расчистка	2019-2028
Просека квартальная	Фировское, Рученское (Рученское)	4	11	0,2	1	ширина 2.0 м, Заросшая	Расчистка	2019-2028
Лесная дорога	Фировское, Рученское (Рученское)	5	32	0,3	1	ширина 3.0 м, Удовл.		2019-2028
Просека квартальная	Фировское, Рученское (Рученское)	5	33	0,2	1	ширина 2.0 м, Захламл.	Расчистка	2019-2028
Лесная дорога	Фировское, Рученское (Рученское)	6	29	0,3	1,1	ширина 3.0 м, Удовл.		2019-2028
Просека квартальная	Фировское, Рученское (Рученское)	6	30	0,2	1	ширина 2.0 м, Заросшая	Расчистка	2019-2028
Лесная дорога	Фировское, Рученское (Рученское)	7	36	0,3	1	ширина 3.0 м, Удовл.		2019-2028
Просека квартальная	Фировское, Рученское (Рученское)	7	37	0,2	1	ширина 2.0 м, Захламл.	Расчистка	2019-2028
Лесная дорога	Фировское, Рученское (Рученское)	8	41	0,5	1,8	ширина 3.0 м, Удовл.		2019-2028
Просека квартальная	Фировское, Рученское (Рученское)	8	42	0,1	0,6	ширина 2.0 м, Захламл.	Расчистка	2019-2028
Лесная дорога	Фировское, Рученское (Рученское)	9	19	0,2	0,6	ширина 3.0 м, Удовл.		2019-2028
Просека квартальная	Фировское, Рученское (Рученское)	9	20	0,4	2	ширина 2.0 м, Заросшая	Расчистка	2019-2028
Просека квартальная	Фировское, Рученское (Рученское)	10	10	0,3	1,5	ширина 2.0 м, Заросшая	Расчистка	2019-2028
Просека квартальная	Фировское, Рученское (Рученское)	11	10	0,4	2,2	ширина 2.0 м, Заросшая	Расчистка	2019-2028
Просека квартальная	Фировское, Рученское (Рученское)	12	26	0,4	2,1	ширина 2.0 м, Заросшая	Расчистка	2019-2028
Просека квартальная	Фировское, Рученское (Рученское)	13	28	0,2	1	ширина 2.0 м, Заросшая	Расчистка	2019-2028
Просека квартальная	Фировское, Рученское (Рученское)	14	11	0,2	1	ширина 2.0 м, Заросшая	Расчистка	2019-2028
Просека квартальная	Фировское, Рученское (Рученское)	15	13	0,2	1	ширина 2.0 м, Заросшая	Расчистка	2019-2028
Лесная дорога	Фировское, Рученское (Рученское)	16	31	0,4	1,3	ширина 3.0 м, Удовл.		2019-2028
Просека квартальная	Фировское, Рученское (Рученское)	16	32	0,3	1,5	ширина 2.0 м, Заросшая	Расчистка	2019-2028

Наименование объекта	Лесничество, участковое лесничество	№ квартала	№ выдела	Площадь объекта, га	Протяженность объекта, км	Характеристика объекта	Проекти-руемые мероприятия	Год проведения
1	2	3	4	5	6	7	8	9
Просека квартальная	Фировское, Рученское (Рученское)	17	21	0,4	2	ширина 2.0 м, Заросшая	Расчистка	2019-2028
Просека квартальная	Фировское, Рученское (Рученское)	18	9	0,4	2,1	ширина 2.0 м, Заросшая	Расчистка	2019-2028
Просека квартальная	Фировское, Рученское (Рученское)	19	2	0,2	1	ширина 2.0 м, Захламл.	Расчистка	2019-2028
Просека квартальная	Фировское, Рученское (Рученское)	20	14	0,4	2,1	ширина 2.0 м, Чистая		2019-2028
Просека квартальная	Фировское, Рученское (Рученское)	21	21	0,4	2,1	ширина 2.0 м, Заросшая	Расчистка	2019-2028
Лесная дорога	Фировское, Рученское (Рученское)	22	26	0,3	1,1	ширина 3.0 м, Удовл.		2019-2028
Просека квартальная	Фировское, Рученское (Рученское)	22	27	0,3	1,6	ширина 2.0 м, Заросшая	Расчистка	2019-2028
Лесная дорога	Фировское, Рученское (Рученское)	23	23	0,3	1,1	ширина 3.0 м, Удовл.		2019-2028
Просека квартальная	Фировское, Рученское (Рученское)	23	24	0,4	1,8	ширина 2.0 м, Заросшая	Расчистка	2019-2028
Лесная дорога	Фировское, Рученское (Рученское)	24	13	0,2	0,6	ширина 3.0 м, Удовл.		2019-2028
Просека квартальная	Фировское, Рученское (Рученское)	24	14	0,3	1,5	ширина 2.0 м, Заросшая	Расчистка	2019-2028
Лесная дорога	Фировское, Рученское (Рученское)	25	19	0,4	1,2	ширина 3.0 м, Удовл.		2019-2028
Просека квартальная	Фировское, Рученское (Рученское)	25	20	0,4	2,1	ширина 2.0 м, Заросшая	Расчистка	2019-2028
Просека квартальная	Фировское, Рученское (Рученское)	26	15	0,2	1,2	ширина 2.0 м, Захламл.	Расчистка	2019-2028
Просека квартальная	Фировское, Рученское (Рученское)	27	20	0,4	2,1	ширина 2 м, Заросшая	Расчистка	2019-2028
Просека квартальная	Фировское, Рученское (Рученское)	28	19	0,4	2,1	ширина 2 м, Заросшая	Разрубка	2019-2028
Лесная дорога	Фировское, Рученское (Рученское)	29	36	0,3	1,1	ширина 3.0 м, Удовл.		2019-2028
Просека квартальная	Фировское, Рученское (Рученское)	29	37	0,4	2,1	ширина 2.0 м, Заросшая	Расчистка	2019-2028
Просека квартальная	Фировское, Рученское (Рученское)	30	29	0,4	2,1	ширина 2.0 м, Заросшая	Разрубка	2019-2028
Лесная дорога	Фировское, Рученское (Рученское)	31	35	0,3	1,1	ширина 3.0 м, Удовл.		2019-2028
Просека квартальная	Фировское, Рученское (Рученское)	31	36	0,4	2	ширина 2.0 м, Заросшая	Расчистка	2019-2028
Просека квартальная	Фировское, Рученское (Рученское)	32	41	0,4	2,1	ширина 2.0 м, Заросшая	Расчистка	2019-2028
Лесная дорога	Фировское, Рученское (Рученское)	32	42	0,5	1,7	ширина 3.0 м, Захламл.	Расчистка	2019-2028
Просека квартальная	Фировское, Рученское (Рученское)	33	4	0,3	1,5	ширина 2.0 м, Захламл.		2019-2028

Наименование объекта	Лесничество, участковое лесничество	№ квартала	№ выдела	Площадь объекта, га	Протяженность объекта, км	Характеристика объекта	Проекти-руемые мероприятия	Год проведения
1	2	3	4	5	6	7	8	9
Лесная дорога	Фировское, Рученское (Рученское)	34	13	0,3	0,9	ширина 3.0 м, Неудовл.		2019-2028
Просека квартальная	Фировское, Рученское (Рученское)	34	14	0,2	1,1	ширина 2.0 м, Захламл.	Расчистка	2019-2028
Лесная дорога	Фировское, Рученское (Рученское)	35	10	0,1	0,3	ширина 3.0 м, Неудовл.		2019-2028
Просека квартальная	Фировское, Рученское (Рученское)	35	11	0,4	2,1	ширина 2.0 м, Заросшая	Расчистка	2019-2028
Лесная дорога	Фировское, Рученское (Рученское)	36	18	0,3	1	ширина 3.0 м, Удовл.		2019-2028
Просека квартальная	Фировское, Рученское (Рученское)	36	19	0,4	2,1	ширина 2.0 м, Заросшая	Расчистка	2019-2028
Лесная дорога	Фировское, Рученское (Рученское)	37	22	0,4	1,3	ширина 3.0 м, Удовл.		2019-2028
Просека квартальная	Фировское, Рученское (Рученское)	37	23	0,4	2,1	ширина 2.0 м, Чистая		2019-2028
Лесная дорога	Фировское, Рученское (Рученское)	38	12	0,1	0,4	ширина 3.0 м, Неудовл.		2019-2028
Просека квартальная	Фировское, Рученское (Рученское)	38	13	0,2	1,1	ширина 2 м, Заросшая	Расчистка	2019-2028
Просека квартальная	Фировское, Рученское (Рученское)	39	11	0,1	0,5	ширина 2.0 м, Заросшая	Расчистка	2019-2028
Лесная дорога	Фировское, Рученское (Рученское)	40	18	0,2	0,6	ширина 3.0 м, Неудовл.		2019-2028
Просека квартальная	Фировское, Рученское (Рученское)	40	19	0,4	2,2	ширина 2.0 м, Заросшая	Расчистка	2019-2028
Просека квартальная	Фировское, Рученское (Рученское)	41	3	0,4	2,2	ширина 2.0 м, Заросшая	Расчистка	2019-2028
Просека квартальная	Фировское, Рученское (Рученское)	42	18	0,4	2	ширина 2.0 м, Заросшая	Разрубка	2019-2028
Просека квартальная	Фировское, Рученское (Рученское)	43	46	0,4	2,1	ширина 2.0 м, Заросшая	Расчистка	2019-2028
Лесная дорога	Фировское, Рученское (Рученское)	43	47	0,3	1,1	ширина 3.0 м, Удовл.		2019-2028
Просека квартальная	Фировское, Рученское (Рученское)	44	11	0,5	2,4	ширина 2.0 м, Чистая		2019-2028
Лесная дорога	Фировское, Рученское (Рученское)	45	29	0,6	2,1	ширина 3.0 м, Удовл.		2019-2028
Просека квартальная	Фировское, Рученское (Рученское)	45	30	0,5	2,3	ширина 2.0 м, Заросшая	Расчистка	2019-2028
Просека квартальная	Фировское, Рученское (Рученское)	46	12	0,4	2,1	ширина 2.0 м, Заросшая	Расчистка	2019-2028
Просека квартальная	Фировское, Рученское (Рученское)	47	3	0,4	2,2	ширина 2.0 м, Чистая		2019-2028
Просека квартальная	Фировское, Рученское (Рученское)	48	5	0,4	2,2	ширина 2.0 м, Чистая		2019-2028
Лесная дорога	Фировское, Рученское (Рученское)	49	6	0,1	0,2	ширина 3.0 м, Неудовл.		2019-2028

Наименование объекта	Лесничество, участковое лесничество	№ квартала	№ выдела	Площадь объекта, га	Протяженность объекта, км	Характеристика объекта	Проекти-руемые мероприятия	Год проведения
1	2	3	4	5	6	7	8	9
Просека квартальная	Фировское, Рученское (Рученское)	49	7	0,2	1,2	ширина 2.0 м, Чистая		2019-2028
Просека квартальная	Фировское, Рученское (Рученское)	50	20	0,6	3,1	ширина 2.0 м, Заросшая	Расчистка	2019-2028
Просека квартальная	Фировское, Рученское (Рученское)	51	49	0,5	2,6	ширина 2.0 м, Заросшая	Разрубка	2019-2028
Лесная дорога	Фировское, Рученское (Рученское)	51	50	0,7	2,3	ширина 3.0 м, Удовл.		2019-2028
Лесная дорога	Фировское, Рученское (Рученское)	52	40	0,3	1	ширина 3.0 м, Удовл.		2019-2028
Просека квартальная	Фировское, Рученское (Рученское)	53	33	0,5	2,6	ширина 2.0 м, Заросшая	Расчистка	2019-2028
Лесная дорога	Фировское, Рученское (Рученское)	54	26	0,5	1,8	ширина 3.0 м, Удовл.		2019-2028
Просека квартальная	Фировское, Рученское (Рученское)	54	27	0,4	2,1	ширина 2.0 м, Заросшая	Расчистка	2019-2028
Просека квартальная	Фировское, Рученское (Рученское)	55	14	0,3	1,3	ширина 2 м, Заросшая	Расчистка	2019-2028
Просека квартальная	Фировское, Рученское (Рученское)	56	7	0,4	2,2	ширина 2.0 м, Чистая		2019-2028
Просека квартальная	Фировское, Рученское (Рученское)	57	5	0,4	2,1	ширина 2.0 м, Заросшая	Расчистка	2019-2028
Лесная дорога	Фировское, Рученское (Рученское)	58	15	0,2	0,8	ширина 3.0 м, Удовл.		2019-2028
Просека квартальная	Фировское, Рученское (Рученское)	58	16	0,1	0,2	ширина 2.0 м, Заросшая	Расчистка	2019-2028
Лесная дорога	Фировское, Рученское (Рученское)	59	24	1,2	0,6	ширина 20.0 м, Заросшая	Расчистка	2019-2028
Лесная дорога	Фировское, Рученское (Рученское)	59	44	0,7	2,5	ширина 3.0 м, Удовл.		2019-2028
Просека квартальная	Фировское, Рученское (Рученское)	59	45	0,3	1,3	ширина 2.0 м, Чистая		2019-2028
Лесная дорога	Фировское, Рученское (Рученское)	59	48	0,4	0,2	ширина 20.0 м, Заросшая	Расчистка	2019-2028
Просека квартальная	Фировское, Рученское (Рученское)	60	24	0,8	2	ширина 4.0 м, Чист.мин.		2019-2028
Лесная дорога	Фировское, Рученское (Рученское)	60	25	0,6	1,5	ширина 4.0 м, Удовл.		2019-2028
Лесная дорога	Фировское, Рученское (Рученское)	61	32	0,2	0,8	ширина 3.0 м, Удовл.		2019-2028
Просека квартальная	Фировское, Рученское (Рученское)	61	33	0,2	1,2	ширина 2.0 м, Чистая		2019-2028
Лесная дорога	Фировское, Рученское (Рученское)	62	32	0,6	2,9	ширина 3.0 м, Удовл.	Расчистка	2019-2028
Просека квартальная	Фировское, Рученское (Рученское)	62	33	0,3	1,1	ширина 4.0 м, Заросшая	Расчистка	2019-2028
Просека квартальная	Фировское, Рученское (Рученское)	63	11	0,3	1,6	ширина 2.0 м, Чистая		2019-2028

Наименование объекта	Лесничество, участковое лесничество	№ квартала	№ выдела	Площадь объекта, га	Протяженность объекта, км	Характеристика объекта	Проекти-руемые мероприятия	Год проведения
1	2	3	4	5	6	7	8	9
Лесная дорога	Фировское, Рученское (Рученское)	64	10	0,3	0,9	ширина 3.0 м, Неудовл.		2019-2028
Просека квартальная	Фировское, Рученское (Рученское)	64	11	0,4	2,1	ширина 2.0 м, Заросшая	Расчистка	2019-2028
Лесная дорога	Фировское, Рученское (Рученское)	65	33	0,6	1,9	ширина 3.0 м, Удовл.		2019-2028
Просека квартальная	Фировское, Рученское (Рученское)	65	34	0,4	2,1	ширина 2.0 м, Заросшая	Расчистка	2019-2028
Лесная дорога	Фировское, Рученское (Рученское)	66	26	0,1	0,4	ширина 3.0 м, Удовл.		2019-2028
Просека квартальная	Фировское, Рученское (Рученское)	66	27	0,1	0,6	ширина 2.0 м, Заросшая	Расчистка	2019-2028
Просека квартальная	Фировское, Рученское (Рученское)	67	20	0,1	0,2	ширина 2.0 м, Заросшая	Расчистка	2019-2028
Лесная дорога	Фировское, Рученское (Рученское)	67	21	0,1	0,4	ширина 3.0 м, Удовл.		2019-2028
Просека квартальная	Фировское, Рученское (Рученское)	68	26	0,2	1	ширина 2.0 м, Чистая		2019-2028
Лесная дорога	Фировское, Рученское (Рученское)	68	27	0,4	1,4	ширина 3.0 м, Удовл.		2019-2028
Просека квартальная	Фировское, Рученское (Рученское)	69	38	0,4	2,2	ширина 2.0 м, Чист.мин.		2019-2028
Лесная дорога	Фировское, Рученское (Рученское)	69	39	0,7	2,5	ширина 3.0 м, Удовл.		2019-2028
Лесная дорога	Фировское, Рученское (Рученское)	70	35	0,3	1	ширина 3.0 м, Удовл.		2019-2028
Просека квартальная	Фировское, Рученское (Рученское)	70	36	0,8	2	ширина 4.0 м, Чист.мин.		2019-2028
Просека квартальная	Фировское, Рученское (Рученское)	71	26	0,8	1,9	ширина 4.0 м, Чист.мин.		2019-2028
Лесная дорога	Фировское, Рученское (Рученское)	71	27	0,5	1,5	ширина 3.0 м, Удовл.		2019-2028
Просека квартальная	Фировское, Рученское (Рученское)	72	23	0,2	0,7	ширина 4.0 м, Чист.мин.		2019-2028
Просека квартальная	Фировское, Рученское (Рученское)	73	15	0,4	1,9	ширина 2.0 м, Заросшая	Расчистка	2019-2028
Просека квартальная	Фировское, Рученское (Рученское)	74	17	0,3	1,3	ширина 2.0 м, Заросшая	Расчистка	2019-2028
Лесная дорога	Фировское, Рученское (Рученское)	74	18	0,3	0,9	ширина 3.0 м, Удовл.		2019-2028
Лесная дорога	Фировское, Рученское (Рученское)	75	40	0,6	2,1	ширина 3.0 м, Удовл.		2019-2028
Просека квартальная	Фировское, Рученское (Рученское)	75	41	1	2,5	ширина 4.0 м, Чист.мин.		2019-2028
Лесная дорога	Фировское, Рученское (Рученское)	76	42	1,1	3,7	ширина 3.0 м, Удовл.		2019-2028
Просека квартальная	Фировское, Рученское (Рученское)	76	43	0,8	2,2	ширина 4.0 м, Чист.мин.		2019-2028

Наименование объекта	Лесничество, участковое лесничество	№ квартала	№ выдела	Площадь объекта, га	Протяженность объекта, км	Характеристика объекта	Проекти-руемые мероприятия	Год проведения
1	2	3	4	5	6	7	8	9
Лесная дорога	Фировское, Рученское (Рученское)	77	34	0,2	1	ширина 2.0 м, Удовл.		2019-2028
Просека квартальная	Фировское, Рученское (Рученское)	77	35	0,3	1,5	ширина 2.0 м, Чист.мин.		2019-2028
Просека квартальная	Фировское, Рученское (Рученское)	78	35	0,4	1	ширина 4.0 м, Чист.мин.		2019-2028
Лесная дорога	Фировское, Рученское (Рученское)	79	11	0,1	0,4	ширина 3.0 м, Удовл.		2019-2028
Просека квартальная	Фировское, Рученское (Рученское)	80	34	0,4	1,2	ширина 4.0 м, Чистая		2019-2028
Лесная дорога	Фировское, Рученское (Рученское)	81	25	0,3	1	ширина 3.0 м, Удовл.		2019-2028
Лесная дорога	Фировское, Рученское (Рученское)	82	30	0,2	0,6	ширина 3.0 м, Удовл.		2019-2028
Просека квартальная	Фировское, Рученское (Рученское)	82	32	0,2	0,8	ширина 2.0 м, Чистая		2019-2028
Просека квартальная	Фировское, Рученское (Рученское)	83	36	1,6	1	ширина 2.0 м, Заросшая	Расчистка	2019-2028
Лесная дорога	Фировское, Рученское (Рученское)	83	38	0,1	0,1	ширина 10.0 м, Заросшая	Расчистка	2019-2028
Лесная дорога	Фировское, Рученское (Рученское)	84	30	0,3	0,2	ширина 20.0 м, Заросшая	Расчистка	2019-2028
Лесная дорога	Фировское, Рученское (Рученское)	84	31	0,3	1	ширина 3.0 м, Удовл.		2019-2028
Просека квартальная	Фировское, Рученское (Рученское)	84	32	0,4	1,1	ширина 4.0 м, Заросшая	Расчистка	2019-2028
Лесная дорога	Фировское, Рученское (Рученское)	85	31	0,4	1,4	ширина 3.0 м, Удовл.		2019-2028
Просека квартальная	Фировское, Рученское (Рученское)	85	32	0,3	1,3	ширина 2.0 м, Заросшая	Разрубка	2019-2028
Лесная дорога	Фировское, Рученское (Рученское)	86	25	0,6	2,3	ширина 3.0 м, Удовл.		2019-2028
Просека квартальная	Фировское, Рученское (Рученское)	86	26	0,4	1,5	ширина 4.0 м, Чистая		2019-2028
Лесная дорога	Фировское, Рученское (Рученское)	87	56	1,2	4,2	ширина 3.0 м, Удовл.		2019-2028
Просека квартальная	Фировское, Рученское (Рученское)	87	57	0,9	2,2	ширина 4.0 м, Чистая		2019-2028
Просека квартальная	Фировское, Рученское (Рученское)	88	43	0,5	0,2	ширина 2 м, Чист.мин.		2019-2028
Лесная дорога	Фировское, Рученское (Рученское)	88	44	0,4	1,2	ширина 3.0 м, Удовл.		2019-2028
Просека квартальная	Фировское, Рученское (Рученское)	89	40	0,5	1,2	ширина 4.0 м, Заросшая	Расчистка	2019-2028
Лесная дорога	Фировское, Рученское (Рученское)	89	42	0,4	1,3	ширина 3.0 м, Удовл.		2019-2028
Лесная дорога	Фировское, Рученское (Рученское)	90	24	0,8	2,8	ширина 3.0 м, Удовл.		2019-2028

Наименование объекта	Лесничество, участковое лесничество	№ квартала	№ выдела	Площадь объекта, га	Протяженность объекта, км	Характеристика объекта	Проекти-руемые мероприятия	Год проведения
1	2	3	4	5	6	7	8	9
Просека квартальная	Фировское, Рученское (Рученское)	90	25	0,4	1	ширина 4.0 м, Заросшая	Расчистка	2019-2028
Просека квартальная	Фировское, Рученское (Рученское)	91	33	0,9	2,3	ширина 4.0 м, Заросшая	Расчистка	2019-2028
Лесная дорога	Фировское, Рученское (Рученское)	92	40	0,7	2,5	ширина 3.0 м, Удовл.		2019-2028
Просека квартальная	Фировское, Рученское (Рученское)	92	41	0,8	2	ширина 4.0 м, Чистая		2019-2028
Лесная дорога	Фировское, Рученское (Рученское)	93	4	0,9	0,6	ширина 15.0 м, Заросшая	Расчистка	2019-2028
Просека квартальная	Фировское, Рученское (Рученское)	93	51	0,8	2	ширина 4.0 м, Чист.мин.		2019-2028
Лесная дорога	Фировское, Рученское (Рученское)	94	31	2	2	ширина 10.0 м, Заросшая	Расчистка	2019-2028
Просека квартальная	Фировское, Рученское (Рученское)	94	57	0,9	2,2	ширина 4.0 м, Чист.мин.		2019-2028
Лесная дорога	Фировское, Рученское (Рученское)	94	58	0,3	1	ширина 3.0 м, Удовл.		2019-2028
Лесная дорога	Фировское, Рученское (Рученское)	95	17	0,2	0,7	ширина 3.0 м, Удовл.		2019-2028
Просека квартальная	Фировское, Рученское (Рученское)	95	18	0,3	1,7	ширина 2.0 м, Чист.мин.		2019-2028
Лесная дорога	Фировское, Рученское (Рученское)	96	32	0,2	0,8	ширина 3.0 м, Удовл.		2019-2028
Просека квартальная	Фировское, Рученское (Рученское)	96	33	0,6	3,2	ширина 2.0 м, Заросшая	Расчистка	2019-2028
Лесная дорога	Фировское, Рученское (Рученское)	97	36	0,6	1,9	ширина 3.0 м, Удовл.		2019-2028
Просека квартальная	Фировское, Рученское (Рученское)	97	37	0,8	2	ширина 4.0 м, Чист.мин.		2019-2028
Лесная дорога	Фировское, Рученское (Рученское)	98	44	1,2	4,2	ширина 3.0 м, Удовл.		2019-2028
Просека квартальная	Фировское, Рученское (Рученское)	98	45	0,5	1,2	ширина 4.0 м, Чист.мин.	Разрубка	2019-2028
Лесная дорога	Фировское, Рученское (Рученское)	99	36	0,9	3,1	ширина 3.0 м, Удовл.		2019-2028
Просека квартальная	Фировское, Рученское (Рученское)	99	37	0,4	2	ширина 2.0 м, Заросшая	Разрубка	2019-2028
Лесная дорога	Фировское, Рученское (Рученское)	100	29	0,3	0,9	ширина 3.0 м, Удовл.		2019-2028
Просека квартальная	Фировское, Рученское (Рученское)	100	30	0,4	2	ширина 2.0 м, Чист.мин.		2019-2028
Лесная дорога	Фировское, Рученское (Рученское)	101	23	0,2	0,7	ширина 3.0 м, Удовл.		2019-2028
Просека квартальная	Фировское, Рученское (Рученское)	101	24	0,1	0,1	ширина 4.0 м, Чистая		2019-2028
Лесная дорога	Фировское, Рученское (Рученское)	102	39	0,2	0,6	ширина 3.0 м, Удовл.		2019-2028

Наименование объекта	Лесничество, участковое лесничество	№ квартала	№ выдела	Площадь объекта, га	Протяженность объекта, км	Характеристика объекта	Проекти-руемые мероприятия	Год проведения
1	2	3	4	5	6	7	8	9
Просека квартальная	Фировское, Рученское (Рученское)	102	40	0,2	0,9	ширина 2 м, Чист.мин.	Расчистка	2019-2028
Лесная дорога	Фировское, Рученское (Рученское)	103	52	0,3	1	ширина 3.0 м, Удовл.		2019-2028
Просека квартальная	Фировское, Рученское (Рученское)	103	53	0,5	2,4	ширина 2.0 м, Заросшая	Расчистка	2019-2028
Просека квартальная	Фировское, Рученское (Рученское)	104	34	0,2	0,9	ширина 2.0 м, Чист.мин.		2019-2028
Лесная дорога	Фировское, Рученское (Рученское)	104	35	0,3	1	ширина 3.0 м, Удовл.		2019-2028
Просека квартальная	Фировское, Рученское (Рученское)	105	26	0,2	1,1	ширина 2.0 м, Заросшая	Разрубка	2019-2028
Лесная дорога	Фировское, Рученское (Рученское)	105	27	0,3	1	ширина 3.0 м, Удовл.		2019-2028
Лесная дорога	Фировское, Рученское (Рученское)	106	27	1,2	4,1	ширина 3.0 м, Удовл.		2019-2028
Просека квартальная	Фировское, Рученское (Рученское)	106	28	0,2	0,9	ширина 2.0 м, Заросшая	Расчистка	2019-2028
Лесная дорога	Фировское, Рученское (Рученское)	107	16	0,2	0,5	ширина 3.0 м, Удовл.		2019-2028
Лесная дорога	Фировское, Рученское (Рученское)	108	37	0,3	1,2	ширина 3.0 м, Удовл.		2019-2028
Лесная дорога	Фировское, Рученское (Жилотковское)	1	47	0,2	0,4	ширина 5.0 м, Удовл.		2019-2028
Просека квартальная	Фировское, Рученское (Жилотковское)	1	48	0,2	1	ширина 2.0 м, Чистая		2019-2028
Лесная дорога	Фировское, Рученское (Жилотковское)	2	31	0,2	0,7	ширина 3.0 м, Удовл.		2019-2028
Просека квартальная	Фировское, Рученское (Жилотковское)	2	32	0,2	1	ширина 2.0 м, Чистая		2019-2028
Лесная дорога	Фировское, Рученское (Жилотковское)	3	37	0,3	1	ширина 3.0 м, Удовл.		2019-2028
Просека квартальная	Фировское, Рученское (Жилотковское)	3	38	0,2	1	ширина 2.0 м, Чистая		2019-2028
Лесная дорога	Фировское, Рученское (Жилотковское)	4	50	0,2	0,7	ширина 3.0 м, Удовл.		2019-2028
Просека квартальная	Фировское, Рученское (Жилотковское)	4	51	0,4	2,2	ширина 2.0 м, Заросшая	Разрубка	2019-2028
Лесная дорога	Фировское, Рученское (Жилотковское)	5	55	0,3	1	ширина 3.0 м, Удовл.		2019-2028
Просека квартальная	Фировское, Рученское (Жилотковское)	5	57	0,2	1	ширина 2.0 м, Заросшая	Разрубка	2019-2028
Лесная дорога	Фировское, Рученское (Жилотковское)	6	68	0,3	1	ширина 3.0 м, Удовл.		2019-2028
Просека квартальная	Фировское, Рученское (Жилотковское)	6	69	0,3	1,5	ширина 2.0 м, Заросшая	Разрубка	2019-2028
Лесная дорога	Фировское, Рученское (Жилотковское)	7	38	0,3	1	ширина 3.0 м, Удовл.		2019-2028

Наименование объекта	Лесничество, участковое лесничество	№ квартала	№ выдела	Площадь объекта, га	Протяженность объекта, км	Характеристика объекта	Проекти-руемые мероприятия	Год проведения
1	2	3	4	5	6	7	8	9
Просека квартальная	Фировское, Рученское (Жилотковское)	7	39	0,4	2	ширина 2.0 м, Заросшая	Разрубка	2019-2028
Просека квартальная	Фировское, Рученское (Жилотковское)	8	32	0,2	1	ширина 2.0 м, Заросшая	Разрубка	2019-2028
Лесная дорога	Фировское, Рученское (Жилотковское)	8	33	0,3	1	ширина 3.0 м, Удовл.		2019-2028
Лесная дорога	Фировское, Рученское (Жилотковское)	9	37	0,5	1,7	ширина 3.0 м, Удовл.		2019-2028
Просека квартальная	Фировское, Рученское (Жилотковское)	9	38	0,5	2,5	ширина 2.0 м, Заросшая	Разрубка	2019-2028
Лесная дорога	Фировское, Рученское (Жилотковское)	10	65	1,2	0,8	ширина 15.0 м, Заросшая	Расчистка	2019-2028
Лесная дорога	Фировское, Рученское (Жилотковское)	10	77	0,5	0,3	ширина 15.0 м, Заросшая	Расчистка	2019-2028
Лесная дорога	Фировское, Рученское (Жилотковское)	10	78	0,2	0,2	ширина 15.0 м, Заросшая	Расчистка	2019-2028
Лесная дорога	Фировское, Рученское (Жилотковское)	10	79	0,4	0,2	ширина 15.0 м, Заросшая	Расчистка	2019-2028
Лесная дорога	Фировское, Рученское (Жилотковское)	10	80	0,2	0,2	ширина 15.0 м, Заросшая	Расчистка	2019-2028
Лесная дорога	Фировское, Рученское (Жилотковское)	10	81	0,2	0,1	ширина 15.0 м, Заросшая	Расчистка	2019-2028
Лесная дорога	Фировское, Рученское (Жилотковское)	10	82	0,3	0,2	ширина 15.0 м, Заросшая	Расчистка	2019-2028
Лесная дорога	Фировское, Рученское (Жилотковское)	10	83	0,3	0,6	ширина 5.0 м, Удовл.		2019-2028
Просека квартальная	Фировское, Рученское (Жилотковское)	10	85	0,2	0,5	ширина 4.0 м, Чистая		2019-2028
Лесная дорога	Фировское, Рученское (Жилотковское)	11	38	0,3	0,6	ширина 5.0 м, Удовл.		2019-2028
Просека квартальная	Фировское, Рученское (Жилотковское)	11	39	0,2	1	ширина 2.0 м, Чистая		2019-2028
Лесная дорога	Фировское, Рученское (Жилотковское)	12	54	0,3	0,6	ширина 5.0 м, Удовл.		2019-2028
Просека квартальная	Фировское, Рученское (Жилотковское)	12	55	0,3	0,8	ширина 4.0 м, Чистая		2019-2028
Лесная дорога	Фировское, Рученское (Жилотковское)	13	23	0,3	1	ширина 3.0 м, Удовл.		2019-2028
Просека квартальная	Фировское, Рученское (Жилотковское)	13	24	0,3	1,5	ширина 2.0 м, Чистая		2019-2028
Лесная дорога	Фировское, Рученское (Жилотковское)	14	21	0,2	0,7	ширина 3.0 м, Удовл.		2019-2028
Просека квартальная	Фировское, Рученское (Жилотковское)	14	22	0,2	1	ширина 2.0 м, Чистая		2019-2028
Лесная дорога	Фировское, Рученское (Жилотковское)	15	41	0,2	0,5	ширина 4.0 м, Удовл.		2019-2028
Просека квартальная	Фировское, Рученское (Жилотковское)	15	42	0,2	1	ширина 2.0 м, Чистая		2019-2028

Наименование объекта	Лесничество, участковое лесничество	№ квартала	№ выдела	Площадь объекта, га	Протяженность объекта, км	Характеристика объекта	Проекти-руемые мероприятия	Год проведения
1	2	3	4	5	6	7	8	9
Лесная дорога	Фировское, Рученское (Жилотковское)	16	38	0,4	1	ширина 4.0 м, Зарос.мин.		2019-2028
Просека квартальная	Фировское, Рученское (Жилотковское)	16	40	0,3	1,5	ширина 2.0 м, Чистая		2019-2028
Лесная дорога	Фировское, Рученское (Жилотковское)	17	41	0,2	0,4	ширина 5.0 м, Удовл.		2019-2028
Просека квартальная	Фировское, Рученское (Жилотковское)	17	42	0,2	0,4	ширина 4.0 м, Чистая		2019-2028
Лесная дорога	Фировское, Рученское (Жилотковское)	20	24	0,4	1,4	ширина 3.0 м, Неудовл.		2019-2028
Просека квартальная	Фировское, Рученское (Жилотковское)	20	25	0,4	2	ширина 2.0 м, Чистая		2019-2028
Лесная дорога	Фировское, Рученское (Жилотковское)	21	25	0,3	1	ширина 3.0 м, Удовл.		2019-2028
Просека квартальная	Фировское, Рученское (Жилотковское)	21	26	0,4	2	ширина 2.0 м, Чистая		2019-2028
Лесная дорога	Фировское, Рученское (Жилотковское)	22	33	0,3	1	ширина 3.0 м, Удовл.		2019-2028
Просека квартальная	Фировское, Рученское (Жилотковское)	22	34	0,2	1	ширина 2.0 м, Чистая		2019-2028
Лесная дорога	Фировское, Рученское (Жилотковское)	23	17	0,2	0,5	ширина 5.0 м, Неудовл.		2019-2028
Просека квартальная	Фировское, Рученское (Жилотковское)	23	20	0,4	1	ширина 4.0 м, Чистая		2019-2028
Лесная дорога	Фировское, Рученское (Жилотковское)	24	24	0,1	0,2	ширина 5.0 м, Удовл.		2019-2028
Просека квартальная	Фировское, Рученское (Жилотковское)	24	27	0,3	0,8	ширина 4.0 м, Чистая		2019-2028
Лесная дорога	Фировское, Рученское (Жилотковское)	25	19	0,2	0,4	ширина 5.0 м, Удовл.		2019-2028
Просека квартальная	Фировское, Рученское (Жилотковское)	25	21	0,1	0,3	ширина 4.0 м, Заросшая	Разрубка	2019-2028
Лесная дорога	Фировское, Рученское (Жилотковское)	26	56	0,2	0,1	ширина 20.0 м, Удовл.		2019-2028
Лесная дорога	Фировское, Рученское (Жилотковское)	26	58	0,1	0,4	ширина 3.0 м, Удовл.		2019-2028
Просека квартальная	Фировское, Рученское (Жилотковское)	26	60	0,2	1	ширина 2.0 м, Заросшая	Разрубка	2019-2028
Лесная дорога	Фировское, Рученское (Жилотковское)	31	78	1,8	1,2	ширина 15.0 м, Заросшая	Расчистка	2019-2028
Лесная дорога	Фировское, Рученское (Жилотковское)	31	79	0,3	0,6	ширина 5.0 м, Удовл.		2019-2028
Просека квартальная	Фировское, Рученское (Жилотковское)	31	80	0,4	1	ширина 4.0 м, Заросшая	Расчистка	2019-2028
Лесная дорога	Фировское, Рученское (Жилотковское)	32	37	0,2	0,4	ширина 5.0 м, Удовл.		2019-2028
Просека квартальная	Фировское, Рученское (Жилотковское)	32	38	0,2	0,4	ширина 4.0 м, Заросшая	Расчистка	2019-2028

Наименование объекта	Лесничество, участковое лесничество	№ квартала	№ выдела	Площадь объекта, га	Протяженность объекта, км	Характеристика объекта	Проекти-руемые мероприятия	Год проведения
1	2	3	4	5	6	7	8	9
Просека квартальная	Фировское, Рученское (Жилотковское)	36	29	0,2	1	ширина 2.0 м, Чистая		2019-2028
Лесная дорога	Фировское, Рученское (Жилотковское)	37	40	0,2	0,7	ширина 3.0 м, Неудовл.		2019-2028
Просека квартальная	Фировское, Рученское (Жилотковское)	37	41	0,3	1,5	ширина 2.0 м, Чистая		2019-2028
Лесная дорога	Фировское, Рученское (Жилотковское)	38	37	0,2	0,4	ширина 5.0 м, Удовл.		2019-2028
Просека квартальная	Фировское, Рученское (Жилотковское)	38	38	0,2	0,5	ширина 4.0 м, Чистая		2019-2028
Просека квартальная	Фировское, Рученское (Жилотковское)	39	23	0,3	0,8	ширина 4.0 м, Чистая		2019-2028
Лесная дорога	Фировское, Рученское (Жилотковское)	40	65	0,2	0,4	ширина 5.0 м, Удовл.		2019-2028
Просека квартальная	Фировское, Рученское (Жилотковское)	40	66	0,2	0,5	ширина 4.0 м, Чистая		2019-2028
Лесная дорога	Фировское, Рученское (Жилотковское)	46	28	1,5	1	ширина 15.0 м, Заросшая	Расчистка	2019-2028
Просека квартальная	Фировское, Рученское (Жилотковское)	46	29	0,2	1	ширина 2.0 м, Заросшая	Разрубка	2019-2028
Лесная дорога	Фировское, Рученское (Жилотковское)	47	39	0,1	0,4	ширина 3.0 м, Удовл.		2019-2028
Просека квартальная	Фировское, Рученское (Жилотковское)	47	40	0,2	1	ширина 2.2 м, Заросшая	Разрубка	2019-2028
Лесная дорога	Фировское, Рученское (Жилотковское)	54	38	0,5	1	ширина 5.0 м, Удовл.		2019-2028
Просека квартальная	Фировское, Рученское (Жилотковское)	54	39	0,6	1,5	ширина 4.0 м, Чистая		2019-2028
Лесная дорога	Фировское, Рученское (Жилотковское)	55	30	0,2	0,4	ширина 5.0 м, Удовл.		2019-2028
Лесная дорога	Фировское, Рученское (Жилотковское)	62	46	1,1	0,8	ширина 15.0 м, Заросшая	Расчистка	2019-2028
Просека квартальная	Фировское, Рученское (Жилотковское)	62	47	0,2	1	ширина 2.0 м, Заросшая	Разрубка	2019-2028
Лесная дорога	Фировское, Рученское (Жилотковское)	63	35	0,2	0,5	ширина 4.0 м, Удовл.		2019-2028
Просека квартальная	Фировское, Рученское (Жилотковское)	63	36	0,3	1,5	ширина 2.0 м, Чистая		2019-2028
Лесная дорога	Фировское, Рученское (Жилотковское)	76	44	0,2	0,7	ширина 3.0 м, Удовл.		2019-2028
Просека квартальная	Фировское, Рученское (Жилотковское)	76	45	0,3	1,5	ширина 2.0 м, Заросшая	Разрубка	2019-2028
Лесная дорога	Фировское, Рученское (Жилотковское)	82	64	0,5	1,7	ширина 3.0 м, Удовл.		2019-2028
Просека квартальная	Фировское, Рученское (Жилотковское)	82	65	0,4	2	ширина 2.0 м, Чистая		2019-2028
Лесная дорога	Фировское, Рученское (Жилотковское)	96	42	0,3	1	ширина 3.0 м, Удовл.		2019-2028

Наименование объекта	Лесничество, участковое лесничество	№ квартала	№ выдела	Площадь объекта, га	Протяженность объекта, км	Характеристика объекта	Проекти-руемые мероприятия	Год проведения
1	2	3	4	5	6	7	8	9
Просека квартальная	Фировское, Рученское (Жилотковское)	96	43	0,3	1,5	ширина 2.0 м, Заросшая	Расчистка	2019-2028
Лесная дорога	Фировское, Рученское (Жилотковское)	97	27	0,1	0,4	ширина 3.0 м, Удовл.		2019-2028
Просека квартальная	Фировское, Рученское (Жилотковское)	97	28	0,2	1	ширина 2.0 м, Чистая		2019-2028
Лесная дорога	Фировское, Рученское (Жилотковское)	106	35	0,2	0,7	ширина 3.0 м, Удовл.		2019-2028
Просека квартальная	Фировское, Рученское (Жилотковское)	106	37	0,2	1	ширина 2.0 м, Чистая		2019-2028
Лесная дорога	Фировское, Рученское (Жилотковское)	121	35	0,4	1,5	ширина 3.0 м, Удовл.		2019-2028
Просека квартальная	Фировское, Рученское (Жилотковское)	121	37	0,2	1	ширина 2.0 м, Заросшая	Расчистка	2019-2028
Лесная дорога	Фировское, Рученское (Жилотковское)	136	32	0,2	0,7	ширина 3.0 м, Удовл.		2019-2028
Просека квартальная	Фировское, Рученское (Жилотковское)	136	34	0,3	1,5	ширина 2.0 м, Заросшая	Разрубка	2019-2028
Лесная дорога	Фировское, Рученское (Жилотковское)	137	62	0,3	1	ширина 3.0 м, Неудовл.		2019-2028
Просека квартальная	Фировское, Рученское (Жилотковское)	137	64	0,2	1	ширина 2.0 м, Заросшая	Расчистка	2019-2028
Лесная дорога	Фировское, Рученское (Жилотковское)	138	31	0,2	0,7	ширина 3.0 м, Удовл.		2019-2028
Просека квартальная	Фировское, Рученское (Жилотковское)	138	32	0,2	1	ширина 2.0 м, Заросшая	Расчистка	2019-2028
Лесная дорога	Фировское, Рученское (Жилотковское)	139	44	0,4	1,5	ширина 3.0 м, Удовл.		2019-2028
Просека квартальная	Фировское, Рученское (Жилотковское)	139	45	0,3	1,5	ширина 2.0 м, Чистая		2019-2028
Лесная дорога	Фировское, Рученское (Жилотковское)	149	26	0,2	0,6	ширина 3.0 м, Неудовл.		2019-2028
Просека квартальная	Фировское, Рученское (Жилотковское)	149	27	0,3	1,5	ширина 2.0 м, Заросшая	Разрубка	2019-2028
Лесная дорога	Фировское, Рученское (Жилотковское)	150	30	0,2	0,7	ширина 3.0 м, Удовл.		2019-2028
Просека квартальная	Фировское, Рученское (Жилотковское)	150	32	0,2	1	ширина 2.0 м, Чистая		2019-2028
Лесная дорога	Фировское, Рученское (Жилотковское)	160	18	0,2	0,7	ширина 3.0 м, Неудовл.		2019-2028
Просека квартальная	Фировское, Рученское (Жилотковское)	160	19	0,2	1	ширина 2.0 м, Заросшая	Разрубка	2019-2028
Лесная дорога	Фировское, Рученское (Жилотковское)	164	41	0,2	0,7	ширина 3.0 м, Удовл.		2019-2028
Просека квартальная	Фировское, Рученское (Жилотковское)	164	42	0,2	1	ширина 2.0 м, Заросшая	Расчистка	2019-2028
Лесная дорога	Фировское, Рученское (Жилотковское)	169	23	0,3	1	ширина 3.0 м, Неудовл.		2019-2028

Наименование объекта	Лесничество, участковое лесничество	№ квартала	№ выдела	Площадь объекта, га	Протяженность объекта, км	Характеристика объекта	Проекти-руемые мероприятия	Год проведения
1	2	3	4	5	6	7	8	9
Просека квартальная	Фировское, Рученское (Жилотковское)	169	25	0,2	1	ширина 2.0 м, Заросшая	Расчистка	2019-2028
Лесная дорога	Фировское, Заборовское (Кузловское)	32	17	0,5	0,3	ширина 20.0 м, Неудовл.		2019-2028
Лесная дорога	Фировское, Заборовское (Кузловское)	32	25	0,3	0,2	ширина 20.0 м, Неудовл.		2019-2028
Лесная дорога	Фировское, Заборовское (Кузловское)	33	30	0,2	0,9	ширина 2.0 м, Неудовл.		2019-2028
Лесная дорога	Фировское, Заборовское (Заборовское)	1	19	0,6	0,6	ширина 10.0 м, Удовл.		2019-2028
Лесная дорога	Фировское, Заборовское (Заборовское)	1	24	0,3	1	ширина 3.0 м, Удовл.		2019-2028
Просека квартальная	Фировское, Заборовское (Заборовское)	1	25	0,3	1,7	ширина 2.0 м, Чистая		2019-2028
Лесная дорога	Фировское, Заборовское (Заборовское)	2	14	0,3	0,2	ширина 10.0 м, Удовл.		2019-2028
Лесная дорога	Фировское, Заборовское (Заборовское)	2	16	0,4	0,4	ширина 10.0 м, Удовл.		2019-2028
Лесная дорога	Фировское, Заборовское (Заборовское)	2	24	0,3	0,4	ширина 10.0 м, Удовл.		2019-2028
Лесная дорога	Фировское, Заборовское (Заборовское)	2	28	0,3	1	ширина 3.0 м, Удовл.		2019-2028
Просека квартальная	Фировское, Заборовское (Заборовское)	2	29	0,4	1,8	ширина 2.0 м, Заросшая	Расчистка	2019-2028
Лесная дорога	Фировское, Заборовское (Заборовское)	3	5	1,5	1	ширина 10.0 м, Удовл.		2019-2028
Лесная дорога	Фировское, Заборовское (Заборовское)	3	21	0,6	2,1	ширина 3.0 м, Удовл.		2019-2028
Просека квартальная	Фировское, Заборовское (Заборовское)	3	22	0,4	1,8	ширина 2.0 м, Чистая		2019-2028
Лесная дорога	Фировское, Заборовское (Заборовское)	4	18	0,3	1,1	ширина 3.0 м, Удовл.		2019-2028
Просека квартальная	Фировское, Заборовское (Заборовское)	4	20	0,2	1	ширина 2.0 м, Заросшая	Расчистка	2019-2028
Лесная дорога	Фировское, Заборовское (Заборовское)	5	22	0,5	1,6	ширина 3.0 м, Удовл.		2019-2028
Просека квартальная	Фировское, Заборовское (Заборовское)	5	23	0,4	2,1	ширина 2.0 м, Чистая		2019-2028
Лесная дорога	Фировское, Заборовское (Заборовское)	6	15	0,2	1,1	ширина 2.0 м, Неудовл.		2019-2028
Просека квартальная	Фировское, Заборовское (Заборовское)	6	17	0,1	0,6	ширина 2.0 м, Заросшая	Расчистка	2019-2028
Лесная дорога	Фировское, Заборовское (Заборовское)	7	23	0,4	1,4	ширина 3.0 м, Удовл.		2019-2028
Просека квартальная	Фировское, Заборовское (Заборовское)	7	25	0,4	2	ширина 2.0 м, Чистая		2019-2028
Лесная дорога	Фировское, Заборовское (Заборовское)	8	22	0,4	1,3	ширина 3.0 м, Удовл.		2019-2028

Наименование объекта	Лесничество, участковое лесничество	№ квартала	№ выдела	Площадь объекта, га	Протяженность объекта, км	Характеристика объекта	Проекти-руемые мероприятия	Год проведения
1	2	3	4	5	6	7	8	9
Просека квартальная	Фировское, Заборовское (Заборовское)	8	23	0,3	1,6	ширина 2.0 м, Чистая		2019-2028
Просека квартальная	Фировское, Заборовское (Заборовское)	9	11	0,2	1	ширина 2.0 м, Чистая		2019-2028
Лесная дорога	Фировское, Заборовское (Заборовское)	9	12	0,2	0,7	ширина 3.0 м, Удовл.		2019-2028
Лесная дорога	Фировское, Заборовское (Заборовское)	10	16	0,2	0,7	ширина 3.0 м, Удовл.		2019-2028
Просека квартальная	Фировское, Заборовское (Заборовское)	10	17	0,3	1,4	ширина 2.0 м, Чистая		2019-2028
Лесная дорога	Фировское, Заборовское (Заборовское)	12	23	1,9	0,6	ширина 20.0 м, Удовл.		2019-2028
Просека квартальная	Фировское, Заборовское (Заборовское)	12	46	0,1	0,7	ширина 2.0 м, Чистая		2019-2028
Лесная дорога	Фировское, Заборовское (Заборовское)	12	47	0,2	0,7	ширина 3.0 м, Удовл.		2019-2028
Лесная дорога	Фировское, Заборовское (Заборовское)	14	22	1,2	0,3	ширина 20.0 м, Удовл.		2019-2028
Лесная дорога	Фировское, Заборовское (Заборовское)	14	43	0,7	0,3	ширина 20.0 м, Удовл.		2019-2028
Лесная дорога	Фировское, Заборовское (Заборовское)	14	45	0,5	1,7	ширина 3.0 м, Удовл.		2019-2028
Просека квартальная	Фировское, Заборовское (Заборовское)	14	46	0,3	1,5	ширина 2.0 м, Чистая		2019-2028
Лесная дорога	Фировское, Заборовское (Заборовское)	15	11	1,3	0,7	ширина 20.0 м, Удовл.		2019-2028
Лесная дорога	Фировское, Заборовское (Заборовское)	15	29	0,1	0,7	ширина 20.0 м, Удовл.		2019-2028
Просека квартальная	Фировское, Заборовское (Заборовское)	15	32	0,3	1,5	ширина 2.0 м, Чистая		2019-2028
Лесная дорога	Фировское, Заборовское (Заборовское)	15	33	0,1	0,5	ширина 3.0 м, Удовл.		2019-2028
Лесная дорога	Фировское, Заборовское (Заборовское)	16	4	1,3	0,8	ширина 20.0 м, Удовл.		2019-2028
Просека квартальная	Фировское, Заборовское (Заборовское)	16	11	0,1	0,2	ширина 2.0 м, Чистая		2019-2028
Лесная дорога	Фировское, Заборовское (Заборовское)	17	23	4,1	1,2	ширина 35.0 м, Удовл.		2019-2028
Лесная дорога	Фировское, Заборовское (Заборовское)	17	35	0,4	1,2	ширина 3.0 м, Неудовл.		2019-2028
Лесная дорога	Фировское, Заборовское (Заборовское)	18	28	4,2	1,2	ширина 35.0 м, Удовл.		2019-2028
Лесная дорога	Фировское, Заборовское (Заборовское)	18	46	0,8	2,7	ширина 3.0 м, Удовл.		2019-2028
Просека квартальная	Фировское, Заборовское (Заборовское)	18	47	0,4	2	ширина 2.0 м, Чистая		2019-2028
Лесная дорога	Фировское, Заборовское (Заборовское)	19	21	4,9	1,4	ширина 35.0 м, Удовл.		2019-2028

Наименование объекта	Лесничество, участковое лесничество	№ квартала	№ выдела	Площадь объекта, га	Протяженность объекта, км	Характеристика объекта	Проекти-руемые мероприятия	Год проведения
1	2	3	4	5	6	7	8	9
Просека квартальная	Фировское, Заборовское (Заборовское)	19	61	0,1	0,5	ширина 2.0 м, Заросшая	Расчистка	2019-2028
Лесная дорога	Фировское, Заборовское (Заборовское)	19	63	0,3	1	ширина 3.0 м, Неудовл.		2019-2028
Просека квартальная	Фировское, Заборовское (Заборовское)	20	37	0,3	1,4	ширина 2.0 м, Заросшая	Расчистка	2019-2028
Лесная дорога	Фировское, Заборовское (Заборовское)	20	38	0,1	0,3	ширина 3.0 м, Удовл.		2019-2028
Лесная дорога	Фировское, Заборовское (Заборовское)	21	32	0,2	0,8	ширина 3.0 м, Неудовл.		2019-2028
Просека квартальная	Фировское, Заборовское (Заборовское)	21	34	0,5	2,5	ширина 2.0 м, Заросшая	Расчистка	2019-2028
Лесная дорога	Фировское, Заборовское (Заборовское)	22	20	0,4	1,3	ширина 3.0 м, Удовл.		2019-2028
Просека квартальная	Фировское, Заборовское (Заборовское)	22	21	0,4	2,3	ширина 2.0 м, Заросшая	Расчистка	2019-2028
Лесная дорога	Фировское, Заборовское (Заборовское)	23	4	1,1	0,6	ширина 20.0 м, Удовл.		2019-2028
Лесная дорога	Фировское, Заборовское (Заборовское)	23	12	0,2	0,7	ширина 3.0 м, Неудовл.		2019-2028
Просека квартальная	Фировское, Заборовское (Заборовское)	24	50	0,3	1,5	ширина 2.0 м, Чистая		2019-2028
Лесная дорога	Фировское, Заборовское (Заборовское)	24	52	0,3	1,1	ширина 3.0 м, Неудовл.		2019-2028
Просека квартальная	Фировское, Заборовское (Заборовское)	30	22	0,3	2,6	ширина 1.0 м, Чистая		2019-2028
Лесная дорога	Фировское, Заборовское (Заборовское)	31	37	0,4	1,3	ширина 3.0 м, Неудовл.		2019-2028
Просека квартальная	Фировское, Заборовское (Заборовское)	31	38	0,2	1	ширина 2.0 м, Заросшая	Расчистка	2019-2028
Лесная дорога	Фировское, Заборовское (Заборовское)	32	49	0,7	2,2	ширина 3.0 м, Неудовл.		2019-2028
Просека квартальная	Фировское, Заборовское (Заборовское)	32	50	0,4	2	ширина 2.0 м, Чистая		2019-2028
Лесная дорога	Фировское, Заборовское (Заборовское)	35	31	0,3	1	ширина 3.0 м, Неудовл.		2019-2028
Просека квартальная	Фировское, Заборовское (Заборовское)	35	33	0,2	1	ширина 2.0 м, Чистая		2019-2028
Просека квартальная	Фировское, Заборовское (Заборовское)	44	13	0,3	1,3	ширина 2.0 м, Чистая		2019-2028
Лесная дорога	Фировское, Есеновическое (Есеновическое)	19	11	1,6	0,8	ширина 20.0 м, Удовл.		2019-2028
Лесная дорога	Фировское, Есеновическое (Есеновическое)	19	25	0,3	0,8	ширина 4.0 м, Неудовл.		2019-2028
Просека квартальная	Фировское, Есеновическое (Есеновическое)	19	27	0,4	2	ширина 2.0 м, Заросшая	Расчистка	2019-2028
Лесная дорога	Фировское, Есеновическое (Есеновическое)	20	12	0,4	0,2	ширина 20.0 м, Удовл.		2019-2028

Наименование объекта	Лесничество, участковое лесничество	№ квартала	№ выдела	Площадь объекта, га	Протяженность объекта, км	Характеристика объекта	Проекти-руемые мероприятия	Год проведения
1	2	3	4	5	6	7	8	9
Просека квартальная	Фировское, Есеновическое (Есеновическое)	20	32	0,5	2,7	ширина 2.0 м, Чистая		2019-2028
Лесная дорога	Фировское, Есеновическое (Есеновическое)	20	33	0,2	0,6	ширина 4.0 м, Удовл.		2019-2028
Лесная дорога	Фировское, Есеновическое (Есеновическое)	21	21	5,1	2,6	ширина 20.0 м, Удовл.		2019-2028
Лесная дорога	Фировское, Есеновическое (Есеновическое)	21	71	0,5	1,6	ширина 3.5 м, Неудовл.		2019-2028
Просека квартальная	Фировское, Есеновическое (Есеновическое)	21	73	0,6	3,1	ширина 2.0 м, Заросшая	Расчистка	2019-2028
Лесная дорога	Фировское, Есеновическое (Есеновическое)	29	25	6,6	3,3	ширина 20.0 м, Неудовл.		2019-2028
Просека квартальная	Фировское, Есеновическое (Есеновическое)	29	26	0,4	2,2	ширина 2.0 м, Заросшая	Расчистка	2019-2028
Просека квартальная	Фировское, Есеновическое (Есеновическое)	30	31	0,6	3,2	ширина 2.0 м, Заросшая	Расчистка	2019-2028
Просека квартальная	Фировское, Есеновическое (Есеновическое)	38	24	0,5	2,3	ширина 2.0 м, Чистая		2019-2028
Просека квартальная	Фировское, Есеновическое (Есеновическое)	39	17	0,6	2,9	ширина 2.0 м, Чистая		2019-2028
Лесная дорога	Фировское, Есеновическое (Есеновическое)	46	8	3,1	1,2	ширина 25.0 м, Удовл.		2019-2028
Лесная дорога	Фировское, Есеновическое (Есеновическое)	46	43	2,8	1	ширина 25.0 м, Удовл.		2019-2028
Лесная дорога	Фировское, Есеновическое (Есеновическое)	46	44	0,5	0,2	ширина 25.0 м, Удовл.		2019-2028
Лесная дорога	Фировское, Есеновическое (Есеновическое)	46	53	0,9	2,2	ширина 4.0 м, Неудовл.		2019-2028
Просека квартальная	Фировское, Есеновическое (Есеновическое)	46	56	0,5	2,6	ширина 2.0 м, Чистая		2019-2028
Лесная дорога	Фировское, Есеновическое (Есеновическое)	108	34	0,2	0,5	ширина 5.0 м, Удовл.		2019-2028
Просека квартальная	Фировское, Есеновическое (Есеновическое)	108	37	0,7	3,7	ширина 2.0 м, Заросшая	Расчистка	2019-2028
Лесная дорога	Фировское, Есеновическое (Есеновическое)	113	29	0,5	1	ширина 5.0 м, Удовл.		2019-2028
Просека квартальная	Фировское, Есеновическое (Есеновическое)	113	31	0,8	4	ширина 2.0 м, Заросшая	Расчистка	2019-2028
Просека квартальная	Фировское, Есеновическое (Есеновическое)	114	14	0,3	1,6	ширина 2.0 м, Заросшая	Разрубка	2019-2028
Лесная дорога	Фировское, Есеновическое (Есеновическое)	114	15	0,4	1	ширина 4.0 м, Удовл.		2019-2028
Лесная дорога	Фировское, Есеновическое (Есеновическое)	115	28	0,8	2	ширина 4.0 м, Удовл.		2019-2028
Просека квартальная	Фировское, Есеновическое (Есеновическое)	115	31	0,3	1,5	ширина 2.0 м, Чистая		2019-2028
Просека квартальная	Фировское, Есеновическое (Есеновическое)	116	30	0,3	1,4	ширина 2.0 м, Чистая		2019-2028

Наименование объекта	Лесничество, участковое лесничество	№ квартала	№ выдела	Площадь объекта, га	Протяженность объекта, км	Характеристика объекта	Проекти-руемые мероприятия	Год проведения
1	2	3	4	5	6	7	8	9
Лесная дорога	Фировское, Есеновическое (Есеновическое)	116	31	0,9	2,3	ширина 4.0 м, Удовл.		2019-2028
Просека квартальная	Фировское, Есеновическое (Есеновическое)	117	25	0,3	1,8	ширина 2.0 м, Чистая		2019-2028
Лесная дорога	Фировское, Есеновическое (Есеновическое)	117	26	0,8	2,1	ширина 4.0 м, Удовл.		2019-2028
Просека квартальная	Фировское, Есеновическое (Есеновическое)	118	29	0,2	0,8	ширина 2.0 м, Чистая		2019-2028
Лесная дорога	Фировское, Есеновическое (Есеновическое)	118	30	0,1	0,3	ширина 4.0 м, Удовл.		2019-2028
Просека квартальная	Фировское, Есеновическое (Есеновическое)	119	26	0,2	0,8	ширина 2.0 м, Заросшая	Расчистка	2019-2028
Лесная дорога	Фировское, Есеновическое (Есеновическое)	119	27	0,3	0,8	ширина 4.0 м, Неудовл.		2019-2028
Лесная дорога	Фировское, Есеновическое (Есеновическое)	120	34	0,4	0,9	ширина 4.5 м, Удовл.		2019-2028
Просека квартальная	Фировское, Есеновическое (Есеновическое)	120	37	0,3	1,7	ширина 2.0 м, Заросшая	Расчистка	2019-2028
Просека квартальная	Фировское, Заборовское (СПК "Ильинское")	244	20	0,8	1,6	ширина 5.0 м, Чист.мин.		2019-2028
Лесная дорога	Фировское, Заборовское (СПК "Ильинское")	244	21	0,2	0,7	ширина 3.0 м, Заросшая		2019-2028
Лесная дорога	Фировское, Заборовское (СПК "Ильинское")	245	26	0,3	0,9	ширина 3.0 м, Чистая		2019-2028
Объекты, подлежащие ремонту или реконструкции								
-	-	-	-	-	-	-	-	-
Проектируемые объекты								
Аншлаг (20 шт.)	Фировское, Красномайское (Шлинское)	32 33	2 34	0,0020	-	Плакат с противопожарной тематикой	Установка	2019-2028
	Фировское, Дятловское (СПК "Смычка")	72 72 58 162 294	2 4 48 23 1		-			
	Фировское, Рученское (Жилотковское)	4 26 26 150	3 8 17 13		-			

Наименование объекта	Лесничество, участковое лесничество	№ квартала	№ выдела	Площадь объекта, га	Протяженность объекта, км	Характеристика объекта	Проекти-руемые мероприятия	Год проведения
1	2	3	4	5	6	7	8	9
	Фировское, Рученское (Рученское)	77 79 88 88 95	5 8 23 26 7		-			
	Фировское, Заборовское (Заборовское)	2 2 8 19	15 17 11 22		-			
Обустроенное место для разведения костра и отдыха (5 шт.)	Фировское, Красномайское (Шлинское)	108	7	0,0050	-	Устройство очага для разведения огня, установка, столов, лавочек, навеса	Установка	2019-2028
	Фировское, Дятловское (СПК "Смычка")	266	1		-			
	Фировское, Рученское (Рученское)	79 104	5 33		-			
	Фировское, Есеновическое (Есеновическое)	297	1		-			
Лесные дороги (временные лесные дороги летнего и зимнего действия)	Фировское, Есеновическое (Есеновическое)	*	*	45,8	57,3	Колейные, гравийные, грунтовые дороги, зимники шириной 5,0-10,0м	Строительство	2019-2028
	Фировское, Есеновическое (Колхоз Есеновический)	*	*					
	Фировское, Есеновическое (СПК «Свобода»)	*	*					
	Фировское, Заборовское (Заборовское)	*	*					
	Фировское, Заборовское (Кузловское)	*	*					
	Фировское, Заборовское (СПК «Верный труд»)	*	*					
	Фировское, Заборовское (СПК «Ильинское»)	*	*					
	Фировское, Рученское (Жилотковское)	*	*					
	Фировское, Рученское (Рученское)	*	*					
	Фировское, Рученское (СПК «Борки»)	*	*					
	Фировское, Осеченское (Осеченское)	*	*					
	Фировское, Осеченское (СПК «Мир»)	*	*					

Наименование объекта	Лесничество, участковое лесничество	№ квартала	№ выдела	Площадь объекта, га	Протяженность объекта, км	Характеристика объекта	Проекти-руемые мероприятия	Год проведения
1	2	3	4	5	6	7	8	9
	Фировское, Красномайское (Шлинское)	*	*					
	Фировское, Дятловское (Белавинское)	*	*					
	Фировское, Дятловское (АОЗТ «Кузнецовский»)	*	*					
	Фировское, Дятловское (СПК «Вышневолоцкий»)	*	*					
	Фировское, Дятловское (СПК «Осечено»)	*	*					
	Фировское, Дятловское (СПК «Смычка»)	*	*					
Шлагбаум (43 шт.)	Фировское, Есеновическое (Колхоз Есеновический)	282	17	0,0430	-	устройство преград, обеспечивающих ограничение пребывания граждан в лесах в целях пожарной безопасности	Установка и эксплуатация	2019-2028
	Фировское, Есеновическое (СПК «Свобода»)	127 144	10 7					
	Фировское, Заборовское (Заборовское)	2 3 6 8	15 13 10 11					
	Фировское, Рученское (Рученское)	87 87 88 88 88 88 89 89 95 100 101 104 104	37 44 18 21 23 27 10 3 27 23 7 33 16					

Наименование объекта	Лесничество, участковое лесничество	№ квартала	№ выдела	Площадь объекта, га	Протяженность объекта, км	Характеристика объекта	Проекти-руемые мероприятия	Год проведения
1	2	3	4	5	6	7	8	9
	Фировское, Осеченское (Осеченское)	69 73 74 78 82 118 119	82 33 19 5 2 28 24					
	Фировское, Красномайское (Шлинское)	30 33 88 107 107 108 108 114 114 128 128 142 157 163 164	3 34 33 51 56 7 20 26 27 15 18 16 15 3 26					
	Фировское, Дятловское (АОЗТ «Кузнецовский»)	294	7					
Щит и навес для размещения противопожарного инвентаря (1шт.)*	**	**	**	**	-	стационарный пункт хранения	Организация и содержание	2019-2028
Противопожарный разрыв	Фировское, Рученское (Жилотковское)	7 8 82 82	34 26 16 52	2,8 2,7 0,7 0,1	1,4 1,4 0,6 0,1	ширина: 20,0 м, заросшая ширина: 20,0 м, заросшая ширина: 15,0 м, заросшая ширина: 15,0 м, заросшая	- Расчистка Расчистка Расчистка	2019-2028

Наименование объекта	Лесничество, участковое лесничество	№ квартала	№ выдела	Площадь объекта, га	Протяженность объекта, км	Характеристика объекта	Проекти-руемые мероприятия	Год проведения
1	2	3	4	5	6	7	8	9
	Фировское, Рученское (Рученское)	87	31	0,2	0,1	ширина: 10,0 м, заросшая	Расчистка	2019-2028
		87	47	0,4	0,2	ширина: 20,0 м, заросшая	Расчистка	
		87	68	0,5	0,2	ширина: 20,0 м, заросшая	Расчистка	
	Фировское, Красномайское (Шлинское)	137	3	1,1	0,3	ширина: 40,0 м, чист.мин.	-	2019-2028
		149	11	2,0	0,5	ширина: 40,0 м, зар.мин.	Расчистка	
		149	15	1,1	0,3	ширина: 40,0 м, зар.мин.	Расчистка	
		159	1	1,2	0,5	ширина: 25,0 м, заросшая	Расчистка	
		159	26	1,2	0,5	ширина: 25,0 м, заросшая	Расчистка	
	Фировское, Дятловское (СПК «Вышневолоцкий»)	203	3	1,9	0,7	ширина: 30,0 м,	-	2019-2028
		203	23	0,1	0,1	ширина: 10,0 м, заросшая	-	
		203	26	0,3	0,1	ширина: 30,0 м, заросшая	-	

Примечание:

- тематическая лесная карта пространственного размещения существующих и проектируемых объектов лесной инфраструктуры на лесном участке приведена ниже;

- * места размещения и строительства проектируемых объектов лесной инфраструктуры определяются по согласованию с Вышневолоцким отделом ГКУ «Фировское лесничество Тверской области»;

- ** средства предупреждения и тушения лесных пожаров будут размещаться на пункте пожарного инвентаря, организация и содержание которого проектируется на территории ЗАО «ВЫШНЕВОЛОЦКИЙ ЛЕСПРОМХОЗ», принадлежащей Арендатору и расположенной по адресу: г. Вышний Волочек, ул. Красноармейская, д.30.

ТЕМАТИЧЕСКАЯ ЛЕСНАЯ КАРТА
пространственного размещения существующих и проектируемых объектов лесной инфраструктуры на лесном участке

Масштаб 1 : 250 000

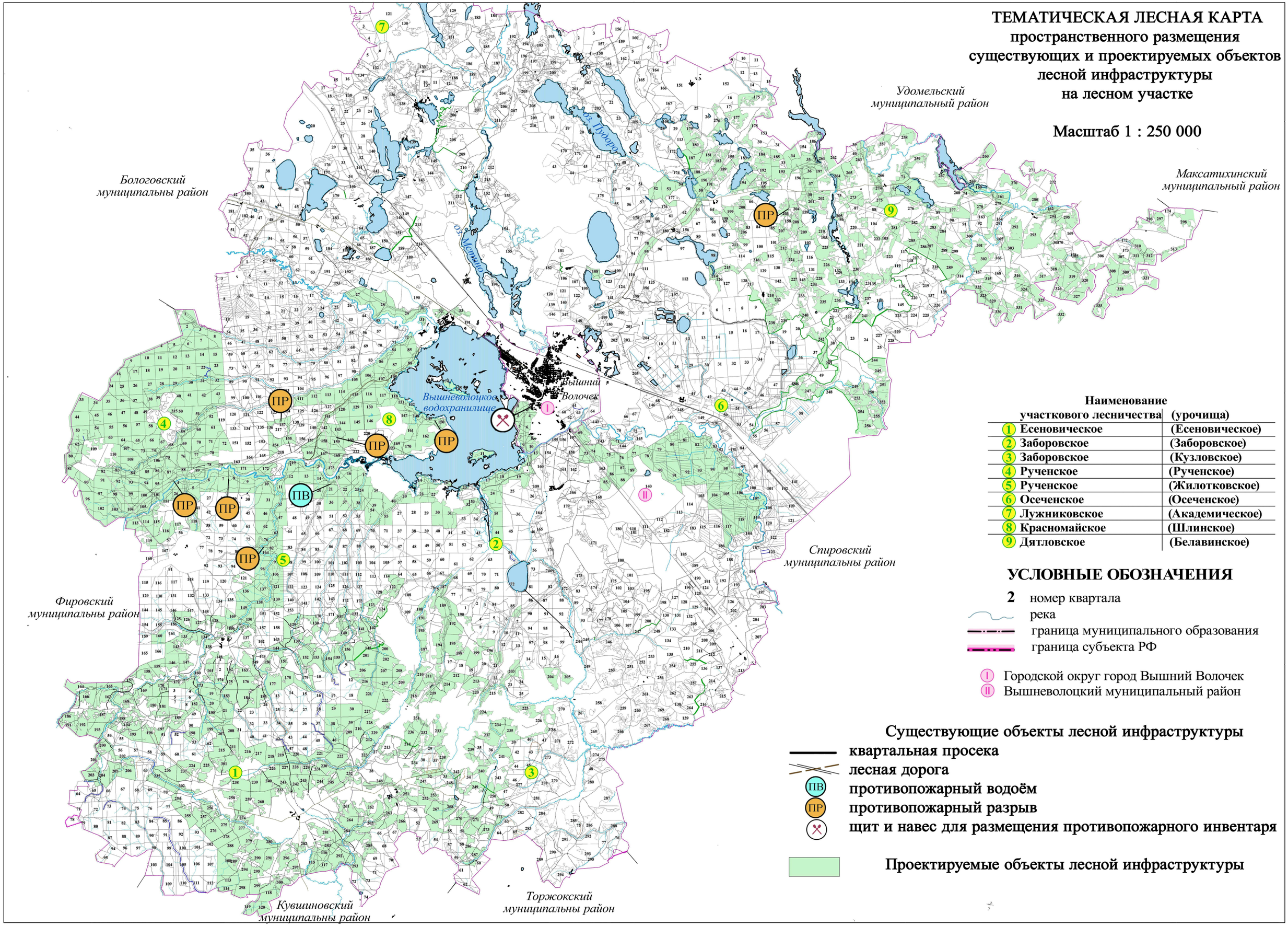

	Наименование участкового лесничества	(урочища)
1	Есеновическое	(Есеновическое)
2	Заборовское	(Заборовское)
3	Заборовское	(Кузловское)
4	Рученское	(Рученское)
5	Рученское	(Жилотковское)
6	Осеченское	(Осеченское)
7	Лужниковское	(Академическое)
8	Красномайское	(Шлинское)
9	Дятловское	(Белавинское)

УСЛОВНЫЕ ОБОЗНАЧЕНИЯ

2 номер квартала

река

граница муниципального образования

граница субъекта РФ

I Городской округ город Вышний Волочек

II Вышневолоцкий муниципальный район

Существующие объекты лесной инфраструктуры

квартальная просека

лесная дорога

ПВ противопожарный водоём

ПР противопожарный разрыв

щит и навес для размещения противопожарного инвентаря

Проектируемые объекты лесной инфраструктуры

Проектирование строительства *временных лесных дорог* осуществлялось в соответствии с приказом Минстроя России от 16.12.2016 №952/пр «Об утверждении свода правил «Дороги лесные. Правила проектирования и строительства» *(далее – Правила строительства)*.

В соответствии с Правилами строительства *временные лесные дороги* не являются объектом капитального строительства и создаются без разработки проекта, соответствующего требованиям Правил строительства и Правил заготовки древесины.

Строительство временных лесных дорог выполняется силами и средствами лесопользователя – Арендатора лесного участка.

С учетом грунтово-гидрологических условий лесного участка проектируется строительство временных лесных дорог летнего и зимнего действия следующих типов:

- колейные;
- гравийные или из местных грунтов, улучшенного добавками;
- грунтовые;
- зимники (снегоуплотненные и снежно-ледяные).

Места строительства временных лесных дорог, а также их типы и конструкции выбираются Арендатором самостоятельно в зависимости от территориального расположения мест рубок лесных насаждений, конкретных условий участков местности и экономической целесообразности строительства, с учетом норм, установленных Правилами строительства.

Установка аншлагов, обустроенных мест для разведения костра и отдыха, шлагбаумов, а также организация и содержание щита и навеса для размещения противопожарного инвентаря на лесном участке проектируется ежегодно, в период с начала и по завершению пожароопасного сезона.

Средства предупреждения и тушения лесных пожаров будут размещаться на пункте пожарного инвентаря, организация и содержание которого проектируется на территории ЗАО «ВЫШНЕВОЛОЦКИЙ ЛЕСПРОМХОЗ», принадлежащей Арендатору и расположенной по адресу: Тверская область, г. Вышний Волочек, ул. Красноармейская, д.30. Данное расположение обеспечивает возможность доставки ресурсов пожаротушения не позднее трех часов с момента обнаружения пожара как наземным, так и авиационным способом.

Размещение объектов лесной инфраструктуры, связанных с выполнением мероприятий по охране лесов от пожаров, проектируется в местах, не занятых деревьями и кустарниками, что не повлечет за собой рубку лесных насаждений для их установки.

Проектируемое строительство временных лесных дорог предусматривает необходимость рубки лесных насаждений разных возрастов.

Заготовка древесины при рубке лесных насаждений, предназначенных для строительства временных лесных дорог, должна осуществляться в объемах, не превышающих ежегодных допустимых размеров данного вида рубок.

Таблица 9

(приложение №9 к Составу проекта освоения и порядку его разработки)

Проектируемый объем рубок лесных насаждений, предназначенных для создания объектов лесной инфраструктуры

Проектируемые объекты	**Лесничество, участковое лесничество**	**№ квартала**	**№ выдела**	**Площадь, га**	**Объем рубок, тыс. м^3**				**Год проведения работ**
					корневой запас	**в т.ч. хвойные**	**ликвидный запас**	**в т.ч. хвойные**	
1	**2**	**3**	**4**	**5**	**6**	**7**	**8**	**9**	**10**
Временные лесные дороги	Фировское, Есеновическое (Есеновическое)	19-21, 29-30, 38-39, 46, 108, 113-120	все	45,8	6,1	3,2	2,9	1,6	2019-2028
	Фировское, Есеновическое (Колхоз Есеновический)	207-302	все						

Проектируемые объекты	Лесничество, участковое лесничество	№ квартала	№ выдела	Площадь, га	Объем рубок, тыс. м³				Год проведения работ
					корневой запас	в т.ч. хвойные	ликвидный запас	в т.ч. хвойные	
1	2	3	4	5	6	7	8	9	10
Временные лесные дороги	Фировское, Есеновическое (СПК «Свобода»)	121-206	все						
	Фировское, Заборовское (Заборовское)	1-24, 30-32 35, 44, (часть 85)	все						
	Фировское, Заборовское (Кузловское)	(части 31,32,33,)	все						
	Фировское, Заборовское (СПК «Верный труд»)	187-222, 224-243	все						
	Фировское, Заборовское (СПК «Ильинское»)	244-245	все						
	Фировское, Рученское, (Жилотковское)	1-17, 20-26 31-32, 36-40, 46-47, 54-55, 62-63, 76, 82, 96-97, 106, 121, 136-139, 149-150, 160, 164, 169	все						
	Фировское, Рученское (Рученское)	1-108	все						
	Фировское, Рученское (СПК «Борки»)	109-119	все						
	Фировское, Осеченское, (Осеченское)	69, 71, 73-83, 85-96, 104-107, 117-119	все						
	Фировское, Осеченское, (СПК «Мир»)	217-229	все						
	Фировское, Красномайское (Шлинское)	27-33, 72, 84-88, 105-108, 111-118, 128-132, 136-137, часть 141, 142-150, 154-155, 157-162, 166-175	все						
	Фировское, Дятловское (Белавинское)	32, 34-38, 52-54, 58, 71-73, 108, 160-162, (части 39, 40, 62, 63, 65, 74, 78, 94, 95, 96)	все						

Проектируемые объекты	Лесничество, участковое лесничество	№ квартала	№ выдела	Площадь, га	Объем рубок, тыс. м^3				Год проведения работ
					корневой запас	в т.ч. хвойные	ликвидный запас	в т.ч. хвойные	
1	2	3	4	5	6	7	8	9	10
Временные лесные дороги	Фировское, Дятловское (АОЗТ «Кузнецовский»)	291-333	все						
	Фировское, Дятловское (СПК «Вышне-волоцкий»)	175-218	все						
	Фировское, Дятловское (СПК «Осечено»)	220-256	все						
	Фировское, Дятловское (СПК «Смычка»)	257-289	все						
Итого:	-	-	-	**50,0**	**6,1**	**3,2**	**2,9**	**1,6**	2019-2028

Сведения о ежегодном допустимом объеме рубки лесных насаждений на лесных участках, предназначенных для строительства, реконструкции и эксплуатации объектов, предусмотренных статьями 13, 14 и 21 Лесного кодекса, в т.ч. временных лесных дорог, приведен в таблицу 26.

4. СТРОИТЕЛЬСТВО, РЕКОНСТРУКЦИЯ И ЭКУСПЛУАТАЦИЯ ОБЪЕКТОВ, НЕ СВЯЗАННЫХ С СОЗДАНИЕМ ЛЕСНОЙ ИНФРАСТРУКТУРЫ.

В связи с тем, что лесной участок предоставлен для использования лесов в целях заготовки древесины, руководствуясь п.8 Порядка и статьей 21 Лесного кодекса, данный раздел Проекта не составлялся.

5.МЕРОПРИЯТИЯ ПО ОХРАНЕ, ЗАЩИТЕ И ВОСПРОИЗВОДСТВУ ЛЕСОВ.

Действующим лесным законодательством и Договором предусмотрены обязательства Арендатора по осуществлению на лесном участке мероприятий по охране, защите и воспроизводству лесов, которые должны выполняться им на основании Проекта освоения лесов.

5.1.Характеристика территории лесного участка по классам пожарной опасности.

Пожарная опасность лесов зависит от породного состава лесного фонда, типа лесорастительных условий, посещаемости лесных массивов, наличия дорожной сети и других факторов.

Степень природной пожарной опасности лесного участка определена в соответствии с Классификацией природной пожарной опасности лесов, утвержденной приказом Рослесхоза от 05.07.2011 №287.

Таблица 10

(приложение №12 к Составу проекта освоения и порядку его разработки)

Характеристика территории лесного участка по классам пожарной опасности.

площадь, га

№ п/п	Лесничество, участковое лесничество	Площадь по классам пожарной опасности					Итого	Средний класс
		I	II	III	IV	V		
	1	2	3	4	5	6	7	8
1.	Фировское, Есеновическое (Есеновическое)	370,8	-	726,3	844,4	217,5	2159,0	**III,2**
2.	Фировское, Есеновическое (Колхоз Есеновический)	204,9	-	5709,5	4107,7	932,9	10955,0	**III,5**
3.	Фировское, Есеновическое (СПК «Свобода»)	697,3	-	3125,2	4532,7	868,8	9224,0	**III,5**
4.	Фировское, Заборовское (Заборовское)	117,0	1,6	864,4	1205,6	225,6	2414,2	**III,5**
5.	Фировское, Заборовское (Кузловское)	19,5	-	21,0	30,5	-	71,0	**II,8**
6.	Фировское, Заборовское (СПК «Верный труд»)	556,8	-	1951,1	3166,7	711,3	6385,9	**III,5**
7.	Фировское, Заборовское (СПК «Ильинское»)	30,4	-	32,4	28,8	58,4	150,0	**III,6**
8.	Фировское, Рученское, (Жилотковское)	938,6	34,3	2467,5	2383,6	244,3	6068,3	**III,1**
9.	Фировское, Рученское (Рученское)	1476,6	3,4	4609,4	4681,2	1151,4	11922,0	**III,3**
10.	Фировское, Рученское (СПК «Борки»)	67,9	-	336,3	522,3	61,5	988,0	**III,5**
11.	Фировское, Осеченское, (Осеченское)	436,9	8,5	1263,0	2100,5	971,1	4780,0	**III,6**
12.	Фировское, Осеченское, (СПК «Мир»)	184,8	-	194,1	719,5	342,6	1441,0	**III,7**
13.	Фировское, Красномайское (Шлинское)	755,1	1,8	3147,2	1883,2	326,4	6113,7	**III,1**
14.	Фировское, Дятловское (Белавинское)	337,8	-	669,2	586,5	310,5	1904,0	**III,2**
15.	Фировское, Дятловское (АОЗТ «Кузнецовский»)	127,5	-	915,6	2551,8	780,1	4375,0	**III,9**
16.	Фировское, Дятловское (СПК «Вышне-волоцкий»)	303,6	-	1138,8	1449,2	935,4	3827,0	**III,7**
17.	Фировское, Дятловское (СПК «Осечено»)	154,7	-	852,2	1874,3	647,8	3529,0	**III,8**
18.	Фировское, Дятловское (СПК «Смычка»)	165,5	-	940,9	1500,9	566,7	3174,0	**III,7**
Всего		**6945,7**	**49,6**	**28964,1**	**34169,4**	**9352,3**	**79481,1**	***III.4***
%		***8,7***	***0,1***	***36,4***	***43,0***	***11,8***	***100,0***	

Примечание: - тематическая лесная карта характеристики территории лесного участка по классам пожарной опасности приведена ниже.

Степень природной пожарной опасности – средняя, и соответствует III классу. Низовые и верховые пожары возможны в период летнего максимума.

ТЕМАТИЧЕСКАЯ ЛЕСНАЯ КАРТА

характеристики территории лесного участка
по классам пожарной опасности

Масштаб 1 : 250 000

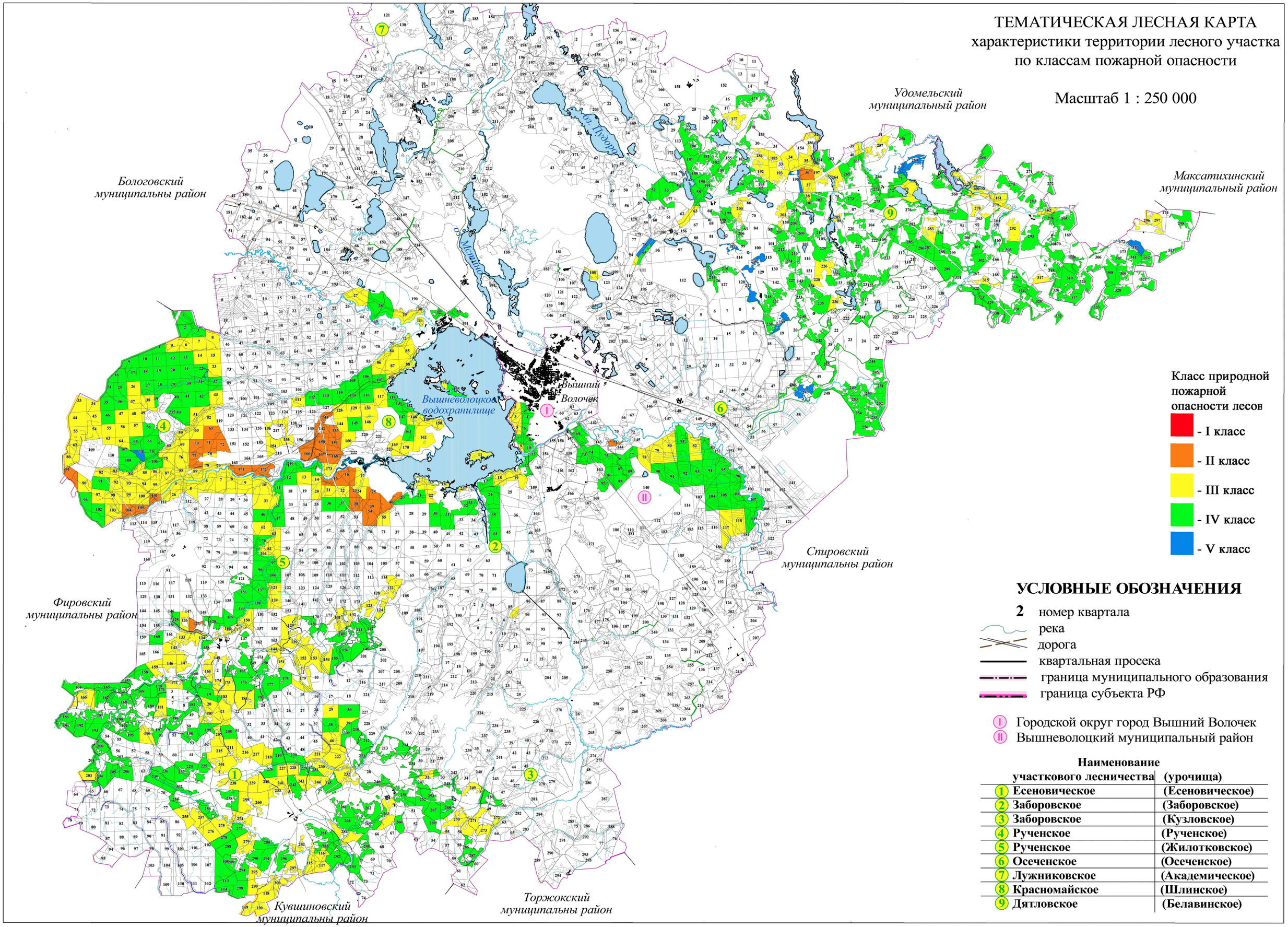

Наименование участкового лесничества	(урочища)
1 Есеновическое	(Есеновическое)
2 Заборовское	(Заборовское)
3 Заборовское	(Кузловское)
4 Рученское	(Рученское)
5 Рученское	(Жилотковское)
6 Осеченское	(Осеченское)
7 Лужниковское	(Академическое)
8 Красномайское	(Шлинское)
9 Дятловское	(Белавинское)

5.2. Обоснование и характеристика проектируемых видов и объемов мероприятий по противопожарному обустройству лесов.

В соответствии с Правилами пожарной безопасности в лесах, утверждёнными постановлением Правительства Российской Федерации от 20.05.2017 №607 *(далее – Правила пожарной безопасности)*, условиями Договора Арендатор осуществляет на лесном участке меры пожарной безопасности по предупреждению лесных пожаров, включающие в себя противопожарное обустройство лесов и обеспечение средствами предупреждения и тушения лесных пожаров.

В соответствии с условиями Договора, мероприятия по противопожарному обустройству лесов на лесном участке осуществляются Арендатором в объемах, приведенных в приложении 5 к Договору.

Виды и объёмы проектируемых мероприятий по противопожарному обустройству лесов приведены в таблице 13, при этом наименование мероприятий указано в соответствии с Лесохозяйственным регламентом.

Учитывая, что выполнение запроектированных мероприятий по противопожарному обустройству лесов приведет к созданию на лесном участке объектов лесной инфраструктуры, в графе 2 таблицы 11 в скобках указано наименование объекта лесной инфраструктуры в соответствии с Перечнем объектов лесной инфраструктуры.

В графе 7 таблицы 11 потребность в объемах противопожарных мероприятий определена:

- для мероприятий, установленных условиями Договора аренды, в соответствии с приложением 5 к Договору;
- для мероприятий, не предусмотренных условиями Договора аренды, в соответствии с Нормативами противопожарного обустройства лесов, утвержденными приказом Рослесхоза от 27.04.2012 №174 *(далее – Нормативы противопожарного обустройства)*.

Таблица 11

(приложение №13 к Составу проекта освоения и порядку его разработки)

Обоснование и характеристика видов и объёмов мероприятий по противопожарному обустройству лесов с учетом объектов, созданных при использовании лесов в соответствии с лесохозяйственным регламентом лесничества (лесопарка).

Объект противопожарного обустройства	**Виды мероприятий**	**Лесничество, участковое лесничество**	**№ квартала**	**№ выдела**	**Ед. изм.**	**Потребность в соответствии с действующими нормативами**	**Имеется в наличии**	**Проектируемый объём мероприятий**	
								всего	**ежегодный объём**
1	**2**	**3**	**4**	**5**	**6**	**7**	**8**	**9**	**10**
Лесной участок	Установка и размещение стендов и других знаков и указателей, содержащих информацию о мерах пожарной безопасности в лесах *(аншлаг)*	Фировское, Есеновическое (Есеновическое)	-	-	шт	18,5		-	-
		Фировское, Есеновическое (Колхоз Есеновический)	-	-				-	-
		Фировское, Есеновическое (СПК «Свобода»)	-	-				-	-
		Фировское, Заборовское (Заборовское)	-	-				-	-
		Фировское, Заборовское (Кузловское)	2 2 8 19	15 17 11 22				4	4
		Фировское, Заборовское (СПК «Верный труд»)	-	-				-	-
		Фировское, Заборовское (СПК «Ильинское»)	-	-				-	-
		Фировское, Рученское (Жилотковское)	4 26 26 150	3 8 17 13				4	4
		Фировское, Рученское (Рученское)	77 79 88 88 95	5 8 23 26 7				5	5
		Фировское, Рученское (СПК «Борки»)	-	-				-	-
		Фировское, Осеченское (Осеченское)	-	-				-	-
		Фировское, Осеченское (СПК «Мир»)	-	-				-	-
		Фировское, Красномайское (Шлинское)	32 33	2 34				2	2
		Фировское, Дятловское (Белавинское)	-	-				-	-
		Фировское, Дятловское (АОЗТ «Кузнецовский»)	-	-				-	-
		Фировское, Дятловское (СПК «Вышневолоцкий»)	-	-				-	-
		Фировское, Дятловское (СПК «Осечено»)	-	-				-	-
		Фировское, Дятловское (СПК «Смычка»)	72 72 58 162 294	2 4 48 23 1				5	

Объект противопожарного обустройства	Виды мероприятий	Лесничество, участковое лесничество	№ квартала	№ выдела	Ед. изм.	Потребность в соответствии с действующими нормативами	Имеется в наличии	Проектируемый объём мероприятий	
								всего	ежегодный объём
1	2	3	4	5	6	7	8	9	10
Лесной участок	Благоустройство зон отдыха граждан, пребывающих в лесах в соответствии со статьёй 11 Лесного Кодекса РФ *(обустроенное место для разведения костра и отдыха)*	Фировское, Есеновическое (Есеновическое)	297	1	шт	88		1	1
		Фировское, Есеновическое (Колхоз Есеновический)	-	-				-	-
		Фировское, Есеновическое (СПК «Свобода»)	-	-				-	-
		Фировское, Заборовское (Заборовское)	-	-				-	-
		Фировское, Заборовское (Кузловское)	-	-				-	-
		Фировское, Заборовское (СПК «Верный труд»)	-	-				-	-
		Фировское, Заборовское (СПК «Ильинское»)	-	-				-	-
		Фировское, Рученское (Жилотковское)	-	-				-	-
		Фировское, Рученское (Рученское)	79 104	5 33				2	2
		Фировское, Рученское (СПК «Борки»)	-	-				-	-
		Фировское, Осеченское (Осеченское)	-	-				-	-
		Фировское, Осеченское (СПК «Мир»)	-	-				-	-
		Фировское, Красномайское (Шлинское)	108	7				1	1
		Фировское, Дятловское (Белавинское)	-	-				-	-
		Фировское, Дятловское (АОЗТ «Кузнецовский»)	-	-				-	-
		Фировское, Дятловское (СПК «Вышневолоцкий»)	-	-				-	-
		Фировское, Дятловское (СПК «Осечено»)	-	-				-	-
		Фировское, Дятловское (СПК «Смычка»)	266	1				1	1

Объект противопожарного обустройства	Виды мероприятий	Лесничество, участковое лесничество	№ квартала	№ выдела	Ед. изм.	Потребность в соответствии с действующими нормативами	Имеется в наличии	Проектируемый объём мероприятий	
								всего	ежегодный объём
1	2	3	4	5	6	7	8	9	10
Лесной участок	Установка и эксплуатация шлагбаумов, устройство преград, обеспечивающих ограничение пребывания граждан в лесах в целях пожарной безопасности *(шлагбаум)*	Фировское, Есеновическое (Есеновическое)	-	-	шт	4,2		-	-
		Фировское, Есеновическое (Колхоз Есеновический)	282	17				1	1
		Фировское, Есеновическое (СПК «Свобода»)	127 144	10 7				2	2
		Фировское, Заборовское (Заборовское)	2 3 6 8	15 13 10 11				4	4
		Фировское, Заборовское (Кузловское)	-	-				-	-
		Фировское, Заборовское (СПК «Верный труд»)	-	-				-	-
		Фировское, Заборовское (СПК «Ильинское»)	-	-				-	-
		Фировское, Рученское (Жилотковское)	-	-				-	-
		Фировское, Рученское (Рученское)	87 87 88 88 88 88 89 89 95 100 101 104 104	37 44 18 21 23 27 10 3 27 23 7 33 16				13	13
		Фировское, Рученское (СПК «Борки»)	-	-				-	-
		Фировское, Осеченское (Осеченское)	69 73 74 78 82 118 119	82 33 19 5 2 28 24				7	7
		Фировское, Осеченское (СПК «Мир»)	-	-				-	-

		Фировское, Красномайское (Шлинское)	30 33 88 107 107 108 108 114 114 128 128 142 157 163 164	3 34 33 51 56 7 20 26 27 15 18 16 15 3 26				15	15
		Фировское, Дятловское (Белавинское)	-	-				-	-
		Фировское, Дятловское (АОЗТ «Кузнецовский»)	294	7				1	1
		Фировское, Дятловское (СПК «Вышневолоцкий»)	-	-				-	-
		Фировское, Дятловское (СПК «Осечено»)	-	-				-	-
		Фировское, Дятловское (СПК «Смычка»)	-	-				-	-

Объект противопожарного обустройства	Виды мероприятий	Лесничество, участковое лесничество	№ квартала	№ выдела	Ед. изм.	Потребность в соответствии с действующими нормативами	Имеется в наличии	Проектируемый объём мероприятий	
								всего	ежегодный объём
1	2	3	4	5	6	7	8	9	10
Лесной участок	Устройство противопожарных минирализованных полос *(минерализованная полоса)*	Фировское, Есеновическое (Есеновическое)	*	*	км	52,9		450	45
		Фировское, Есеновическое (Колхоз Есеновический)	*	*					
		Фировское, Есеновическое (СПК «Свобода»)	*	*					
		Фировское, Заборовское (Заборовское)	*	*					
		Фировское, Заборовское (Кузловское)	*	*					
		Фировское, Заборовское (СПК «Верный труд»)	*	*					
		Фировское, Заборовское (СПК «Ильинское»)	*	*					
		Фировское, Рученское (Жилотковское)	*	*					
		Фировское, Рученское (Рученское)	*	*					
		Фировское, Рученское (СПК «Борки»)	*	*					
		Фировское, Осеченское (Осеченское)	*	*					
		Фировское, Осеченское (СПК «Мир»)	*	*					
		Фировское, Красномайское (Шлинское)	*	*					
		Фировское, Дятловское (Белавинское)	*	*					
		Фировское, Дятловское (АОЗТ «Кузнецовский»)	*	*					
		Фировское, Дятловское (СПК «Вышневолоцкий»)	*	*					
		Фировское, Дятловское (СПК «Осечено»)	*	*					
		Фировское, Дятловское (СПК «Смычка»)	*	*					

Объект противопожарного обустройства	Виды мероприятий	Лесничество, участковое лесничество	№ квартала	№ выдела	Ед. изм.	Потребность в соответствии с действующими нормативами	Имеется в наличии	Проектируемый объём мероприятий	
								всего	ежегодный объём
1	2	3	4	5	6	7	8	9	10
Лесной участок	Прочистка и обновление противопожарных минирализованных полос *(минерализованная полоса)*	Фировское, Есеновическое (Есеновическое)	*	*		105,9		1000	100
		Фировское, Есеновическое (Колхоз Есеновический)	*	*					
		Фировское, Есеновическое (СПК «Свобода»)	*	*					
		Фировское, Заборовское (Заборовское)	*	*					
		Фировское, Заборовское (Кузловское)	*	*					
		Фировское, Заборовское (СПК «Верный труд»)	*	*					
		Фировское, Заборовское (СПК «Ильинское»)	*	*					
		Фировское, Рученское (Жилотковское)	*	*					
		Фировское, Рученское (Рученское)	*	*					
		Фировское, Рученское (СПК «Борки»)	*	*					
		Фировское, Осеченское (Осеченское)	*	*					
		Фировское, Осеченское (СПК «Мир»)	*	*					
		Фировское, Красномайское (Шлинское)	*	*					
		Фировское, Дятловское (Белавинское)	*	*					
		Фировское, Дятловское (АОЗТ «Кузнецовский»)	*	*					
		Фировское, Дятловское (СПК «Вышневолоцкий»)	*	*					
		Фировское, Дятловское (СПК «Осечено»)	*	*					
		Фировское, Дятловское (СПК «Смычка»)	*	*					
Лесной участок	Организация и содержание пунктов пожарного инвентаря *(щит и навес для размещения противопожарного инвентаря)*	**	**	**	шт.	по одному на добровольную пожарную дружину	-	1	1

Объект противопожарного обустройства	Виды мероприятий	Лесничество, участковое лесничество	№ квартала	№ выдела	Ед. изм.	Потребность в соответствии с действующими нормативами	Имеется в наличии	Проектируемый объём мероприятий	
								всего	ежегодный объём
1	2	3	4	5	6	7	8	9	10
Лесной участок	Эксплуатация лесных дорог, предназначенных для охраны лесов от пожаров *(лесная дорога)*	Фировское, Есеновическое (Есеновическое)	-	-	шт	55,5		55	5,5
		Фировское, Есеновическое (Колхоз Есеновический)	-	-					
		Фировское, Есеновическое (СПК «Свобода»)	-	-					
		Фировское, Заборовское (Заборовское)	-	-					
		Фировское, Заборовское (Кузловское)	-	-					
		Фировское, Заборовское (СПК «Верный труд»)	-	-					
		Фировское, Заборовское (СПК «Ильинское»)	-	-					
		Фировское, Рученское (Жилотковское)	-	-					
		Фировское, Рученское (Рученское)	-	-					
		Фировское, Рученское (СПК «Борки»)	-	-					
		Фировское, Осеченское (Осеченское)	-	-					
		Фировское, Осеченское (СПК «Мир»)	-	-					
		Фировское, Красномайское (Шлинское)	-	-					
		Фировское, Дятловское (Белавинское)	-	-					
		Фировское, Дятловское (АОЗТ «Кузнецовский»)	-	-					
		Фировское, Дятловское (СПК «Вышневолоцкий»)	-	-					
		Фировское, Дятловское (СПК «Осечено»)	-	-					
		Фировское, Дятловское (СПК «Смычка»)	-	-					

Примечание:
- тематическая лесная карта проектируемых видов и объемов мероприятий по противопожарному обустройству лесов на лесном участке приведена ниже;
- * места проведения противопожарных мероприятий определяются по согласованию с Вышневолоцким отделом ГКУ «Фировское лесничество Тверской области» после проведения натурных обследований, до наступления пожароопасного периода;
- ** средства предупреждения и тушения лесных пожаров будут размещаться на пункте пожарного инвентаря, организация и содержание которого проектируется на территории ЗАО «ВЫШНЕВОЛОЦКИЙ ЛЕСПРОМХОЗ», принадлежащей Арендатору и расположенной по адресу: г. Вышний Волочек, ул. Красноармейская, д.30.

Потребность в отдельных видах и объемах мероприятий по противопожарному обустройству лесов на лесном участке определена, исходя из условий Договора аренды и Нормативов противопожарного обустройства.

При использовании лесов Арендатор обязан соблюдать меры пожарной безопасности, предусмотренные Правилами пожарной безопасности в лесах, утвержденными постановлением Правительства Российской Федерации от 30.06.2007 №417 *(далее – Правила пожарной безопасности).*

ТЕМАТИЧЕСКАЯ ЛЕСНАЯ КАРТА
территориального размещения проектируемых видов и объемов мероприятий по противопожарному обустройству лесов на лесном участке

Масштаб 1 : 250 000

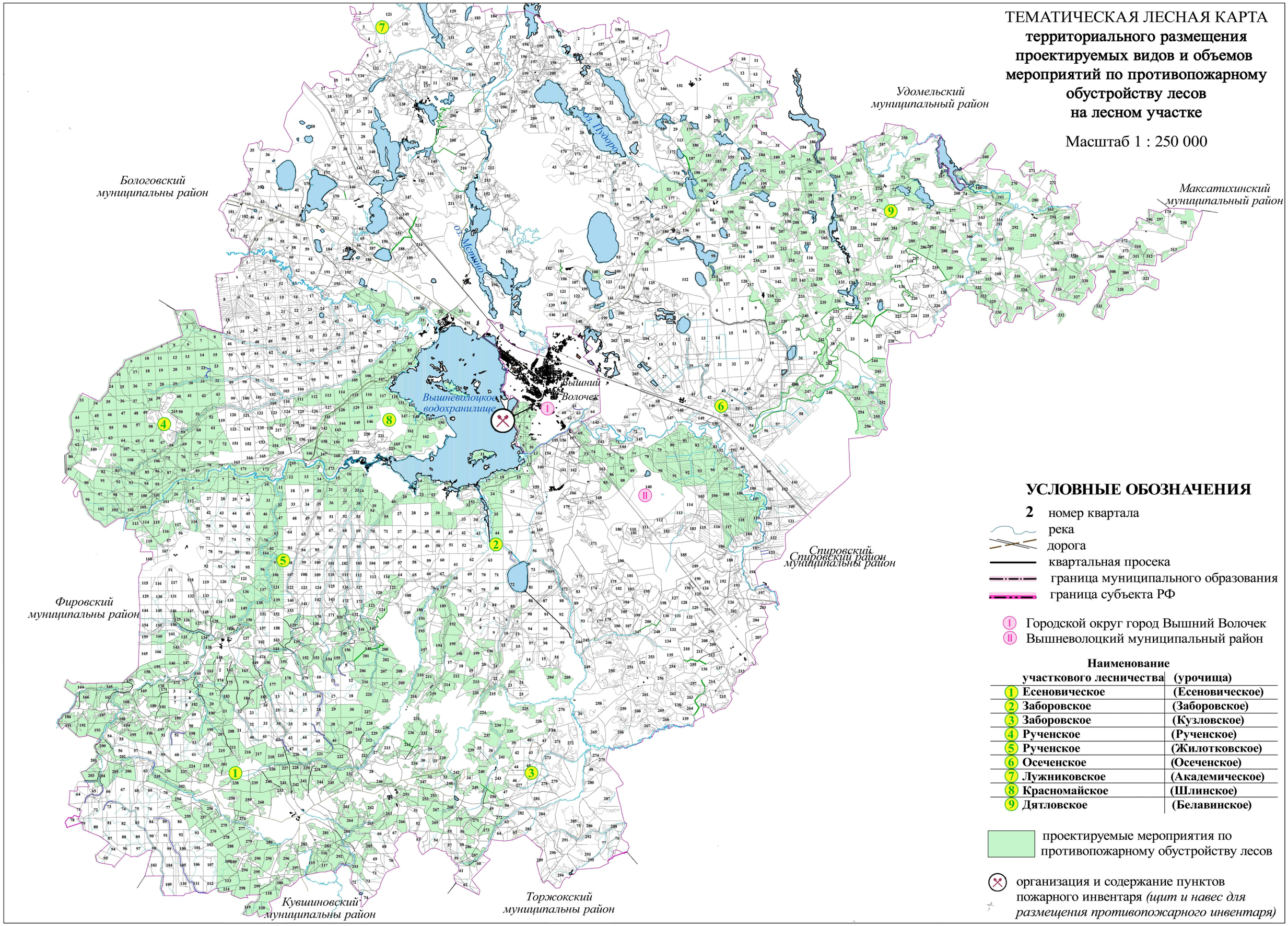

Наименование участкового лесничества	(урочища)
1 Есеновическое	(Есеновическое)
2 Заборовское	(Заборовское)
3 Заборовское	(Кузловское)
4 Рученское	(Рученское)
5 Рученское	(Жилотковское)
6 Осеченское	(Осеченское)
7 Лужниковское	(Академическое)
8 Красномайское	(Шлинское)
9 Дятловское	(Белавинское)

5.3. Сведения о наличии и потребности пожарной техники, оборудования, снаряжения, инвентаря на лесном участке.

Пунктом 9 Порядка проектирование потребности в пожарной технике, оборудование, снаряжение, инвентаре на лесных участках осуществляется в соответствии с действующими нормативами.

Приказом Минприроды России от 28.03.2014 №161 (в редакции от 16.05.2018) утверждены Нормативы обеспеченности средствами предупреждения и тушения лесных пожаров лиц, использующих леса, в соответствии с которыми Арендатор обязан иметь определенный набор средств предупреждения и тушения лесных пожаров *(далее – Нормативы)*.

Учитывая использование лесов Арендатором на основании трех договоров аренды (от 30.12.2008 №56 и №57 и от 22.09.2008 №39), суммарная площадь лесных участков по которым округленно составляет 185 тыс.га, в соответствии с п.5 приложения 3 Нормативов количество средств предупреждения и тушения лесных пожаров при использовании лесов в целях заготовки древесины, проектируется исходя из площади лесного участка от 100.0 до 500.0 тыс.га пропорционально арендованной площади с преобладанием хвойных насаждений.

Таблица 12

(приложение №14 к Составу проекта освоения и порядку его разработки)

Сведения о наличии и потребности в пожарной технике, оборудовании, снаряжении и инвентаре на лесном участке.

Наименование	**Ед. изм.**	**В соответствии с действующими нормативами**	**Имеется в наличии**	**Проектируется приобретение, аренда, изготовление**
1	**2**	**3**	**4**	**5**
Мобильные средства пожаротушения: (в том числе малый лесопатрульный комплекс или легковой автомобиль повышенной проходимости с комплектом пожарно-технического вооружения (за исключением спасательного оборудования))	шт.	4	-	4
Пожарная мотопомпа с подачей от 100 до 800л/мин., укомплектованная пожарно-техническим вооружением (в соответствии с руководством по эксплуатации (паспортом) на пожарную мотопомпу)	шт.	4	-	4
Тракторы с плугом или иным почвообрабатывающим орудием	шт.	4	-	4
Катера речные грузоподъемностью не менее 2 тонн <2>	шт.	не проектируется		
Пожарное оборудование: Съемные цистерны, резиновые емкости для воды объемом 1000-1500л.	шт.	4	-	4
Комплект напорных пожарных рукавов (с характеристиками, предусмотренными документацией на мотопомпу)	пог. м	370	-	370
Торфяные стволы <3>	комплект	6	-	6
Пожарный инструмент:				
Воздуходувки	шт.	12	-	12
Бензопилы	шт.	12	-	12
Ранцевые лесные огнетушители	шт.	34	-	34
Топоры	шт.	10	-	10
Лопаты	шт.	56	-	56
Емкость для доставки воды объемом 10-15л	шт.	4	-	4

Наименование	Ед. изм.	В соответствии с действующими нормативами	Имеется в наличии	Проектируется приобретение, аренда, изготовление
1	2	3	4	5
Системы связи и оповещения: Электромегафоны	шт.	2	-	2
Радиостанции носимые, возимые ультракоротковолнового (УКВ) и коротковолнового (КВ) диапазона <4>	шт.	не проектируется в связи с устойчивой сотовой связью		
Средства индивидуальной защиты лиц, участвующих в мероприятиях по недопущению распространения лесных пожаров: Дежурная спецодежда (защитные каски, защитные очки, средства защиты органов дыхания и зрения, плащи из огнеупорной ткани, энцефалитные костюмы, сапоги кирзовые (ботинки), брезентовые рукавицы)	комплект	по числу лиц, участвующих в мероприятиях по недопущению рас-пространения лесных пожаров	-	35
Аптечки первой помощи	шт.	по 1 на каждые 5 человек, участвующих в мероприятиях по недопущению распространения лесных пожаров	-	7
Индивидуальные перевязочные пакеты	шт.	по числу лиц, участвующих в мероприятиях по недопущению распространения лесных пожаров	-	35
Огнетушащие вещества: Смачиватели, пенообразователи	кг	37	-	37
Дополнительные: Зажигательные аппараты	шт.	10	-	10
Бидоны или канистры для питьевой воды	шт.	10	-	10
Бортовой автомобиль повышенной проходимости или вездеход	шт.	4	-	4
Бульдозеры мощностью свыше 100 л.с.	шт.	2	-	2
В соответствие с п.п. 6 и 7 Приложения 3 к приказу Минприроды России от 28.03.2014 №161 на каждое транспортное средство дополнительно предусматриваются:				
топор	шт.	1	-	1
лом обыкновенный	шт.	1	-	1
ведро (или емкость для доставки воды 10-15л)	шт.	1	-	1
огнетушитель	шт.	1	-	1
В соответствие с п.7 Приложения 3 к приказу Минприроды России от 28.03.2014 №161 на каждую лесосеку, находящуюся в разработке, а также верхний склад дополнительно предусматриваются:				
штыковая лопата	шт.	3	-	3
ведро (или емкость для доставки воды 10-15л)	шт.	2	-	2
ранцевый лесной огнетушитель	шт.	3	-	3
В соответствие с п.10 Приложения 3 к приказу Минприроды России от 28.03.2014 №161 во всех случаях работники, участвующие в недопущении распространения или тушения лесных пожаров, обеспечиваются защитными касками, средствами защиты органов дыхания и зрения, защитными рукавицами (по мере износа) и средствами гигиены.				

Примечание: тематическая лесная карта с указанием мест размещения пожарной техники, оборудования, снаряжения, инвентаря на лесном участке приведена ниже.

Арендатору необходимо иметь в наличии все вышеуказанные виды средств предупреждения и тушения лесных пожаров.

В соответствии с Нормативами проектируется размещение одного пункта сосредоточения противопожарного инвентаря на территории, принадлежащей Арендатору и расположенной по адресу: г.Вышний Волочек, ул.Красноармейская, д.30.

Расположение данной территории обеспечивает возможность доставки ресурсов пожаротушения не позднее трех часов с момента обнаружения пожара.

ТЕМАТИЧЕСКАЯ ЛЕСНАЯ КАРТА
с указанием мест размещения пожарной техники, оборудования, снаряжения, инвентаря на лесном участке

Масштаб 1 : 250 000

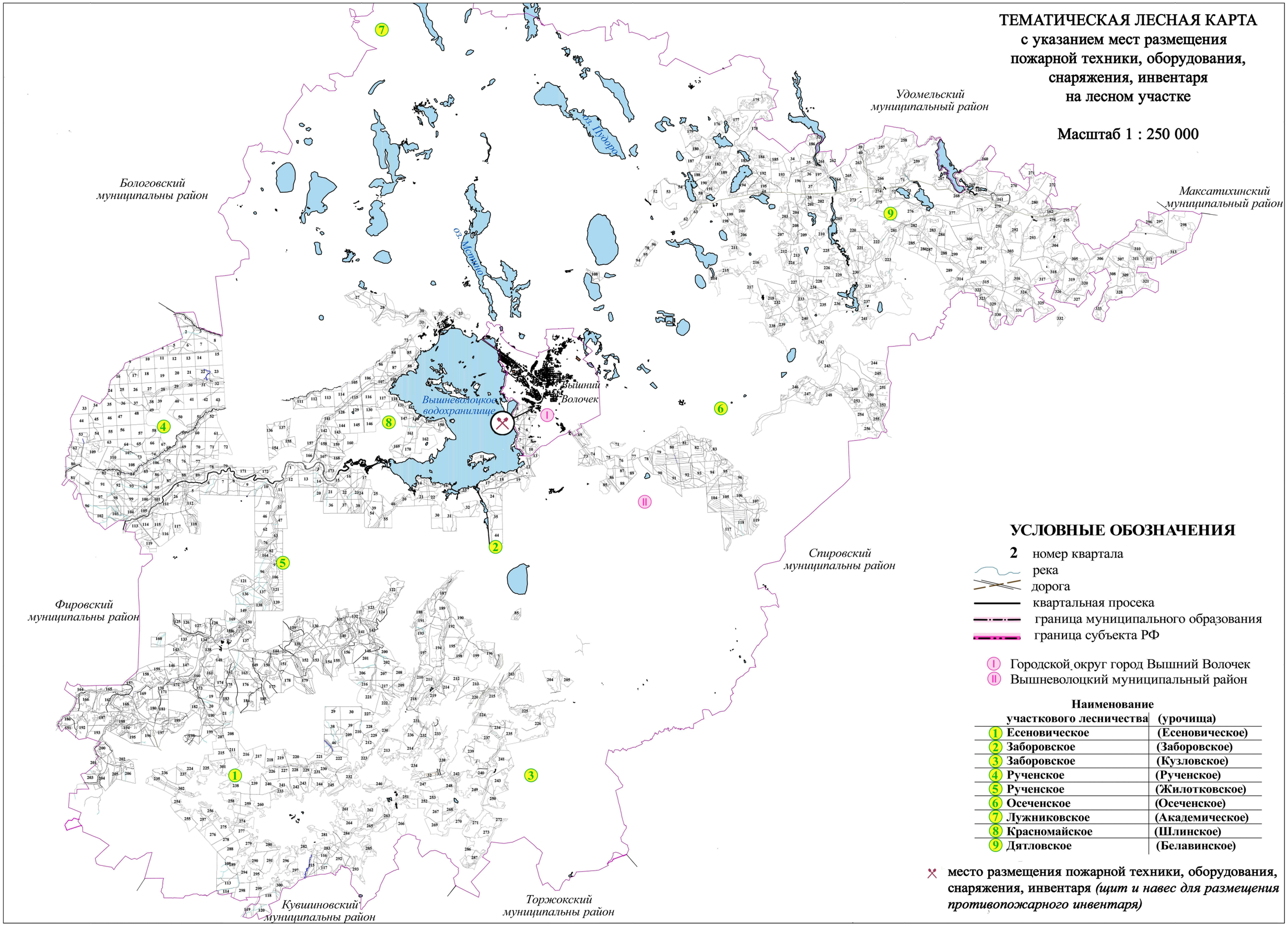

	Наименование участкового лесничества	(урочища)
1	Есеновическое	(Есеновическое)
2	Заборовское	(Заборовское)
3	Заборовское	(Кузловское)
4	Рученское	(Рученское)
5	Рученское	(Жилотковское)
6	Осеченское	(Осеченское)
7	Лужниковское	(Академическое)
8	Красномайское	(Шлинское)
9	Дятловское	(Белавинское)

5.4. Сведения о наличии очагов вредных организмов, загрязнений и иных негативных воздействий на леса.

Лесохозяйственным регламентом определено, что порядок и условия организации защиты лесов от вредных организмов, а также от негативных воздействий на леса и санитарные требования к использованию лесов, направленные на обеспечение санитарной безопасности в лесах, осуществляются в соответствии с Правилами санитарной безопасности в лесах, утвержденными постановлением Правительства Российской Федерации от 20.05.2017г. №607 *(далее - Правила санитарной безопасности)*.

В Лесохозяйственном регламенте, Договоре аренды, материалах лесоустройства отсутствует информация о выявленных очагах вредных организмов в лесах Фировского лесничества, а также о наличии загрязнений и иных вредных воздействиях на леса в лесных кварталах и лесотаксационных выделах, входящих в состав лесного участка.

Таблица 13

(приложение №15 к Составу проекта освоения и порядку его разработки)

Сведения о наличии очагов вредных организмов, загрязнений и иных негативных воздействий на леса.

Наименование очагов вредных организмов, загрязнений и иных негативных воздействий	**Лесничество, участковое лесничество**	**№ квартала**	**№ выдела**	**Площадь, га**
1	**2**	**3**	**4**	**5**
Защитные леса				
-	-	-	-	-
Итого:	-	-	-	-
Эксплуатационные леса				
-	-	-	-	-
Итого:	-	-	-	-
Резервные леса				
-	-	-	-	-
Итого:	-	-	-	-
ВСЕГО:	-	-	-	-

Примечание: тематическая лесная карта наличия очагов вредных организмов, загрязнений и иных негативных воздействий на леса приведена ниже.

В связи с отсутствием очагов вредных организмов, загрязнений и иных негативных воздействий на леса сведениями об их наличии в таблице 13 не приводятся, а на тематической лесной карте не отображаются.

ТЕМАТИЧЕСКАЯ ЛЕСНАЯ КАРТА
наличия очагов вредных организмов, загрязнений и иных негативных воздействий на леса

Масштаб 1 : 250 000

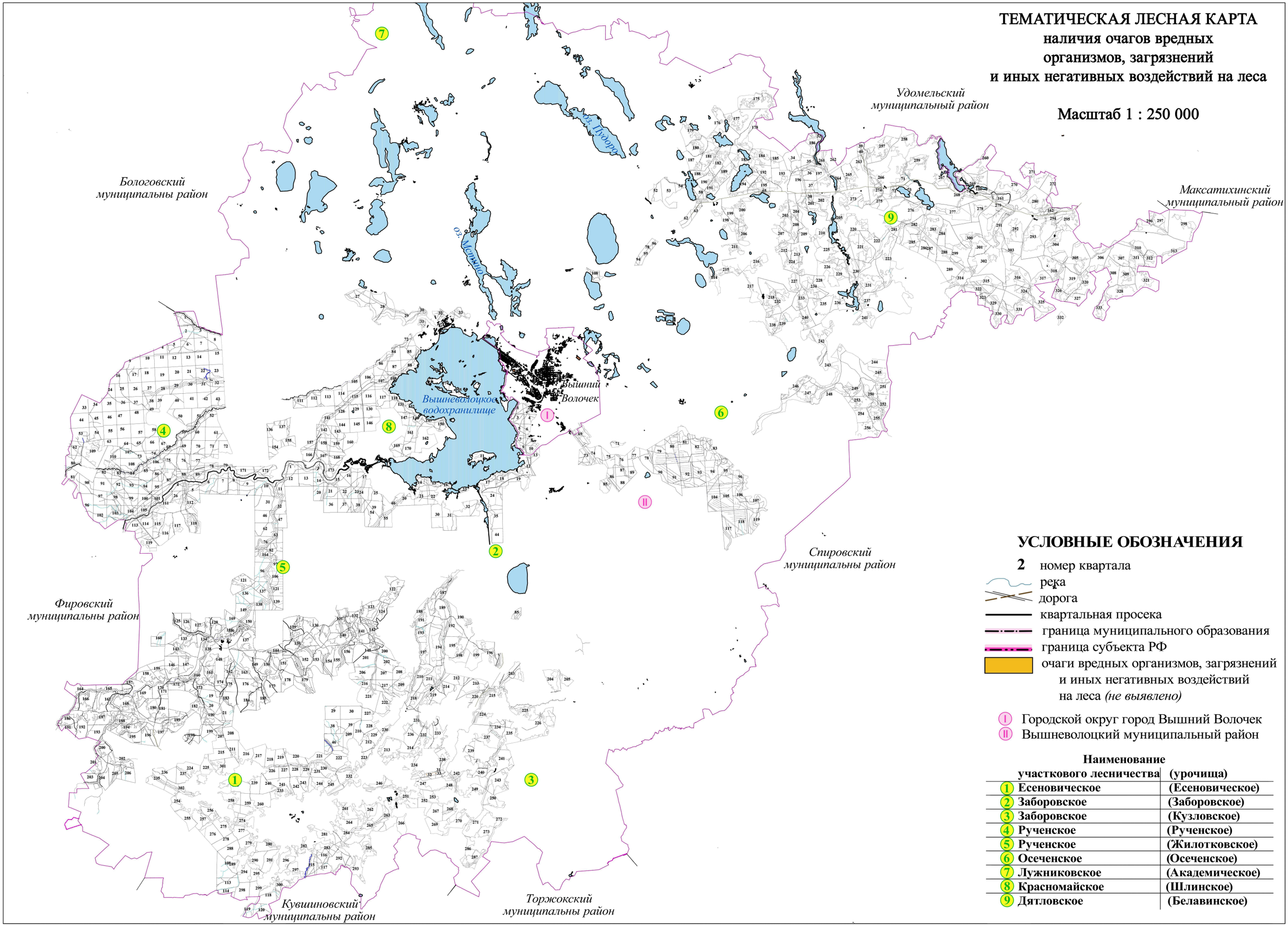

УСЛОВНЫЕ ОБОЗНАЧЕНИЯ

2 номер квартала
река
дорога
квартальная просека
граница муниципального образования
граница субъекта РФ
очаги вредных организмов, загрязнений и иных негативных воздействий на леса *(не выявлено)*

I Городской округ город Вышний Волочек
II Вышневолоцкий муниципальный район

	Наименование участкового лесничества	(урочища)
1	Есеновическое	(Есеновическое)
2	Заборовское	(Заборовское)
3	Заборовское	(Кузловское)
4	Рученское	(Рученское)
5	Рученское	(Жилотковское)
6	Осеченское	(Осеченское)
7	Лужниковское	(Академическое)
8	Красномайское	(Шлинское)
9	Дятловское	(Белавинское)

5.5. Обоснование и характеристика видов и объемов проектируемых мероприятий по локализации и ликвидации очагов вредных организмов, санитарно-оздоровительных мероприятий, связанных с рубкой погибших и поврежденных лесных насаждений.

Основанием проектирования санитарно-оздоровительных мероприятий являются Акты лесопатологического обследования, утвержденные Министерством лесного хозяйства Тверской области в порядке, предусмотренном приказом Минприроды России от 16.09.2016 №480 «Об утверждении порядка проведения лесопатологических обследований и формы акта лесопатологического обследования».

На момент проведения таксации лесов, составленные в установленном порядке Акты лесопатологических обследований отсутствовали, в связи с чем, в настоящем Проекте санитарно-оздоровительные мероприятия не проектируются.

Таблица 14

(приложение №16 к Составу проекта освоения и порядку его разработки)

Ведомость лесотаксационных выделов, в которых проектируются мероприятия по локализации и ликвидации очагов вредных организмов, санитарно - оздоровительные мероприятия

Вид мероприятия	Лесничество, участковое лесничество	№ квартала	№ выдела	Площадь, га	Вырубаемый запас, тыс.м^3			Год проведения
					общий	ликвидный	деловой	
1	2	3	4	5	6	7	8	9
Защитные леса								
-	-	-	-	-	-	-	-	-
-	-	-	-	-	-	-	-	-
Итого	-	-	-	-	-	-	-	-
Эксплуатационные леса								
-	-	-	-	-	-	-	-	-
	-	-	-	-	-	-	-	-
Итого	-	-	-	-	-	-	-	-
Резервные леса								
-	-	-	-	-	-	-	-	-
-	-	-	-	-	-	-	-	-
Итого	-	-	-	-	-	-	-	-
ВСЕГО	-	-	-	-	-	-	-	-

5.6. Ведомость лесотаксационных выделов, в которых проектируются мероприятия по локализации и ликвидации очагов вредных организмов, санитарно-оздоровительные мероприятия.

Таблица 15

(приложение №17 к Составу проекта освоения и порядку его разработки)

Виды и объемы проектируемых санитарно-оздоровительных мероприятий на лесном участке

Вид мероприятия	Хозяйство	Площадь, га	Вырубаемый запас древесины, тыс.м^3			Средний ежегодный объем	
			общий	ликвидный	деловой	га	тыс.м^3
1	2	3	4	5	6	7	8
Защитные леса							
-	-	-	-	-	-	-	-
-	-	-	-	-	-	-	-
Итого	-	-	-	-	-	-	-
Эксплуатационные леса							
-	-	-	-	-	-	-	-
-	-	-	-	-	-	-	-
-	-	-	-	-	-	-	-
Итого	-	-	-	-	-	-	-
Резервные леса							
-	-	-	-	-	-	-	-
-	-	-	-	-	-	-	-
Итого:	-	-	-	-	-	-	-

Вид мероприятия	Хозяйство	Площадь, га	Вырубаемый запас древесины, тыс.м^3			Средний ежегодный объем	
			общий	ликвидный	деловой	га	тыс.м^3
1	2	3	4	5	6	7	8
ВСЕГО	-	-	-	-	-	-	-

Таблица 16

(приложение №18 к Составу проекта освоения и порядку его разработки)

Ведомость лесотаксационных выделов, в которых проектируются мероприятия по локализации и ликвидации очагов вредных организмов, санитарно-оздоровительные мероприятия

Вид мероприятия	Лесничество, участковое лесничество	№ квартала	№ выдела	Площадь, га	Год проведения
1	2	3	4	5	6
Защитные леса					
-	-	-	-	-	-
-	-	-	-	-	-
Итого	-	-	-	-	-
Эксплуатационные леса					
-	-	-	-	-	-
-	-	-	-	-	-
Итого:	-	-	-	-	-
Резервные леса					
-	-	-	-	-	-
-	-	-	-	-	-
Итого:	-	-	-	-	-
ВСЕГО:	-	-	-		

Таблица 17

(приложение №19 к Составу проекта освоения и порядку его разработки)

Виды и объемы мероприятий локализации и ликвидации очагов вредных организмов на лесном участке

Виды мероприятий	Ед. изм.	Проектируемый объем мероприятий	
		всего	ежегодный объем
1	2	3	4
Защитные леса			
-	-	-	-
Эксплуатационные леса			
-	-	-	-
Всего на лесном участке			
-	-	-	-

Примечание: тематическая лесная карта пространственного размещения лесотаксационных выделов, в которых проектируются мероприятия по локализации и ликвидации очагов вредных организмов, санитарно-оздоровительных мероприятий приведена ниже.

В связи с отсутствием на лесном участке очагов вредных организмов выявленных в порядке, предусмотренном приказом Минприроды России от 16 сентября 2016 года № 480 "Об утверждении порядка проведения лесопатологических обследований и формы акта лесопатологического обследования", данные в таблицах 15-17 не приводятся, а на тематической лесной карте не отображаются.

При использовании лесов на лесном участке Арендатор обязан соблюдать Правила санитарной безопасности.

ТЕМАТИЧЕСКАЯ ЛЕСНАЯ КАРТА
пространственного размещения лесотаксационных выделов, в которых проектируются мероприятия по локализации и ликвидации очагов вредных организмов, санитарно-оздоровительные мероприятия

Масштаб 1 : 250 000

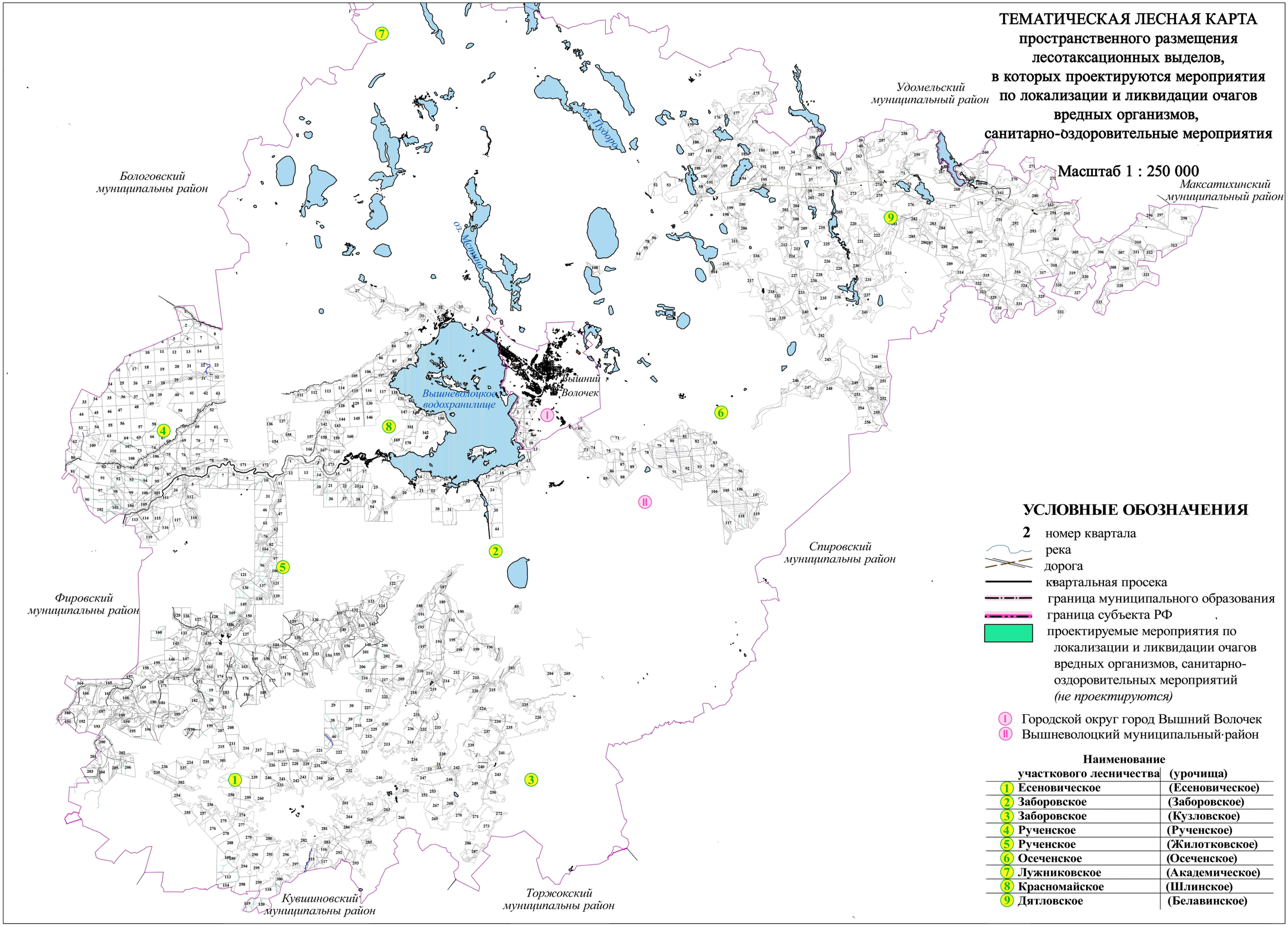

УСЛОВНЫЕ ОБОЗНАЧЕНИЯ

2 номер квартала
река
дорога
квартальная просека
граница муниципального образования
граница субъекта РФ
проектируемые мероприятия по локализации и ликвидации очагов вредных организмов, санитарно-оздоровительных мероприятий *(не проектируются)*

I Городской округ город Вышний Волочек
II Вышневолоцкий муниципальный район

	Наименование участкового лесничества	(урочища)
1	Есеновическое	(Есеновическое)
2	Заборовское	(Заборовское)
3	Заборовское	(Кузловское)
4	Рученское	(Рученское)
5	Рученское	(Жилотковское)
6	Осеченское	(Осеченское)
7	Лужниковское	(Академическое)
8	Красномайское	(Шлинское)
9	Дятловское	(Белавинское)

5.7. Лесовосстановление.

В соответствии с лесным законодательством, документами лесного планирования Тверской области, Лесохозяйственным регламентом лесовосстановление осуществляется в целях восстановления вырубленных, погибших, поврежденных лесов.

Лесовосстановление проводится на вырубках, гарях, прогалинах, землях, не занятых лесными насаждениями и требующих лесовосстановления.

Критерии и требования к лесовосстановлению установлены Правилами лесовосстановления, утвержденными приказом Минприроды России от 25.03.2019 №188 *(далее – Правила лесовосстановления).*

В соответствии с вышеуказанным приказом лесовосстановление на лесном участке обеспечивается Арендатором.

5.7.1. Площадь земель, нуждающихся в лесовосстановлении

По данным таксации лесов на лесном участке 2017-2018гг., площадь земель, нуждающихся в лесовосстановлении, составляет 759га, в т.ч.:

- вырубки – 729га;
- гари, погибшие насаждения – 30га.

Сведения о землях, нуждающихся в лесовосстановлении, приведены в таблице 18.

Таблица 18

(приложение №20 к Составу проекта освоения и порядку его разработки)

Площадь земель, нуждающихся в лесовосстановлении.

Категория земель фонда лесовосстановления	Лесничество, участковое лесничество	№ квартала	№ выдела	Площадь, га
1	2	3	4	5
Вырубки	Фировское, Есеновическое (Есеновическое)	19	20	17,1
Вырубки		20	26	8,8
Вырубки		20	30	7,0
Вырубки		38	23	10,7
Вырубки		46	39	4,9
Вырубки		113	4	14,0
Вырубки		113	26	4,2
Вырубки		115	17	4,8
Вырубки		118	16	5,5
Вырубки		118	24	15,8
Вырубки	Фировское, Есеновическое (Колхоз Есеновический)	211	5	13,8
Вырубки		217	8	14,2
Вырубки		222	25	2,6
Вырубки		224	3	10,0
Вырубки		232	8	5,4
Вырубки		237	6	23,5
Вырубки		237	1	2,2
Вырубки		248	17	4,0
Вырубки		249	13	6,1
Вырубки		251	33	4,1
Вырубки		251	37	5,1
Вырубки		251	40	5,5
Вырубки		251	41	3,0
Вырубки		258	8	4,1
Вырубки		259	18	1,7
Вырубки		262	22	6,0
Вырубки		262	54	11,7
Вырубки		274	25	10,1

Категория земель фонда лесовосстановления	Лесничество, участковое лесничество	№ квартала	№ выдела	Площадь, га
1	2	3	4	5
Вырубки	Фировское, Есеновическое (СПК «Свобода»)	122	36	3,8
Вырубки		124	17	3,1
Вырубки		126	3	9,8
Вырубки		129	15	9,3
Вырубки		143	10	2,8
Вырубки		143	6	12,6
Вырубки		144	26	1,2
Вырубки		153	22	13,9
Лесосеки		154	33	2,3
Вырубки		180	13	9,6
Вырубки		181	3	2,1
Вырубки		181	19	0,3
Вырубки		196	11	15,7
Вырубки	Фировское, Заборовское (Заборовское)	19	35	2,7
Насаждения погибшие		19	51	1,2
Насаждения погибшие		19	52	2,9
Насаждения погибшие	Фировское, Заборовское (СПК «Верный труд»)	187	7	5,9
Вырубки		187	10	2,3
Вырубки		187	12	1,1
Вырубки		187	32	3,6
Вырубки		189	12	2,8
Вырубки		189	22	2,2
Вырубки		204	8	7,3
Вырубки		210	8	12,7
Вырубки		210	15	7,5
Вырубки		212	3	5,6
Вырубки		219	14	5,9
Вырубки	Фировское, Заборовское (СПК «Верный труд»)	221	16	18,6
Вырубки		226	13	7,5
Вырубки		226	16	2,5
Вырубки		229	17	1,3
Вырубки		230	4	6,4
Вырубки		232	5	12,8
Вырубки		233	6	6,2
Вырубки		233	38	0,7
Лесосеки		235	42	6,6
Вырубки		238	19	5,4
Вырубки		240	18	5,0
Вырубки		242	6	5,5
Вырубки	Фировское, Заборовское (СПК «Ильинское»)	245	22	4,5
Вырубки		245	24	4,7
Гари	Фировское, Рученское (Жилотковское)	121	21	1,7
Гари		121	22	1,3
Гари		139	3	2,8
Вырубки		160	1	4,1
Лесосеки	Фировское, Рученское (Рученское)	2	2	4,0
Лесосеки		2	6	5,7
Вырубки		81	17	4,4
Вырубки		91	19	2,8
Вырубки		94	3	3,4
Насаждения погибшие		94	24	0,5
Вырубки		94	36	2,5
Вырубки		94	56	1,6
Вырубки		99	9	5,5
Вырубки		102	8	7,0
Вырубки		102	2	2,9

Категория земель фонда лесовосстановления	Лесничество, участковое лесничество	№ квартала	№ выдела	Площадь, га
1	2	3	4	5
Вырубки	Фировское, Рученское (СПК «Борки»)	110	10	5,8
Вырубки		112	9	3,7
Вырубки		112	13	3,1
Вырубки		115	11	5,5
Вырубки		117	2	9,0
Вырубки	Фировское, Осеченское (Осеченское)	81	71	0,9
Вырубки	Фировское, Осеченское (СПК «Мир»)	218	29	1,7
Вырубки		219	14	6,0
Вырубки		222	8	9,8
Насаждения погибшие		222	22	4,4
Вырубки		224	25	4,2
Вырубки		229	16	9,3
Вырубки	Фировское, Красномайское (Шлинское)	29	56	0,5
Вырубки		29	57	0,2
Вырубки		88	16	0,3
Вырубки		88	36	0,5
Вырубки	Фировское, Красномайское (Шлинское)	88	56	0,5
Насаждения погибшие	Фировское, Дятловское (Белавинское)	62	42	4,5
Вырубки	Фировское, Дятловское (АОЗТ «Кузнецовский»)	293	59	2,7
Гари		296	13	1,2
Гари		296	14	0,2
Гари		296	15	0,3
Вырубки		298	38	0,6
Вырубки		303	15	3,9
Вырубки		307	7	5,7
Вырубки	Фировское, Дятловское (СПК «Вышневолоцкий»)	175	8	1,1
Насаждения погибшие		175	19	1,5
Вырубки		175	30	0,5
Вырубки		175	33	0,9
Вырубки		177	7	19,3
Вырубки		184	12	6,9
Вырубки		186	15	2,3
Вырубки	Фировское, Дятловское (СПК «Вышневолоцкий»)	193	3	12,1
Вырубки		195	2	0,5
Вырубки		195	3	3,0
Вырубки		195	13	7,6
Вырубки		197	48	7,0
Вырубки		200	18	5,9
Вырубки		202	24	6,5
Вырубки		202	26	9,2
Вырубки		204	2	5,1
Вырубки	Фировское, Дятловское (СПК «Осечено»)	224	3	9,5
Вырубки		225	10	16,3
Вырубки		225	27	4,5
Вырубки		226	5	0,1
Вырубки		226	11	3,8
Вырубки		226	16	0,5
Вырубки		226	17	6,5
Насаждения погибшие		235	52	1,1
Насаждения погибшие		236	4	1,0
Вырубки		242	36	9,8
Вырубки		242	49	5,5
Вырубки	Фировское, Дятловское (СПК «Смычка»)	264	12	4,9
Вырубки		273	23	7,3
Вырубки		273	51	0,4

В настоящем Проекте способы и объемы лесовосстановления устанавливались исходя из проектируемых при таксации лесов на лесном участке 2017-2018гг. мероприятий по воспроизводству лесов. При таксации лесов на лесном участке лесовосстановление проектировалось с учетом фактического состояния мест рубок в соответствии с Правилами лесовосстановления путем естественного и искусственного восстановления лесов.

5.8. Проектируемые способы и объемы лесовосстановления в соответствии с лесохозяйственным регламентом, обоснование технологий проведения.

Таблица 19

(приложение №21 к Составу проекта освоения и порядку его разработки)

Ведомость лесотаксационных выделов, в которых проектируются мероприятия по лесовосстановлению

Категория земель фонда лесовос-становления	Лесничество, участковое лесничество	N квартала	N выдела	Площадь, га	Способ лесовос-становления
1	2	3	4	5	6
Вырубки	Фировское, Есеновическое (Есеновическое)	19	20	17,1	Искусств. лесовосст.
Вырубки		20	26	8,8	Искусств. лесовосст.
Вырубки		20	30	7,0	Искусств. лесовосст.
Вырубки		38	23	10,7	Естеств. лесовосст.
Вырубки		46	39	4,9	Искусств. лесовосст.
Вырубки		113	4	14,0	Искусств. лесовосст.
Вырубки		113	26	4,2	Искусств. лесовосст.
Вырубки		115	17	4,8	Естеств. лесовосст.
Вырубки		118	16	5,5	Искусств. лесовосст.
Вырубки		118	24	15,8	Искусств. лесовосст.
Вырубки	Фировское, Есеновическое (Колхоз Есеновический)	211	5	13,8	Искусств. лесовосст.
Вырубки		217	8	14,2	Естеств. лесовосст.
Вырубки		222	25	2,6	Искусств. лесовосст.
Вырубки		224	3	10,0	Искусств. лесовосст.
Вырубки		232	8	5,4	Естеств. лесовосст.
Вырубки		237	6	23,5	Естеств. лесовосст.
Вырубки		237	1	2,2	Искусств. лесовосст.
Вырубки		248	17	4,0	Естеств. лесовосст.
Вырубки		249	13	6,1	Искусств. лесовосст.
Вырубки		251	33	4,1	Естеств. лесовосст.
Вырубки		251	37	5,1	Естеств. лесовосст.
Вырубки		251	40	5,5	Естеств. лесовосст.
Вырубки		251	41	3,0	Естеств. лесовосст.
Вырубки		258	8	4,1	Естеств. лесовосст.
Вырубки		259	18	1,7	Искусств. лесовосст.
Вырубки		262	22	6,0	Естеств. лесовосст.
Вырубки		262	54	11,7	Естеств. лесовосст.
Вырубки		274	25	10,1	Искусств. лесовосст.
Вырубки	Фировское, Есеновическое (СПК «Свобода»)	122	36	3,8	Естеств. лесовосст.
Вырубки		124	17	3,1	Искусств. лесовосст.
Вырубки		126	3	9,8	Искусств. лесовосст.
Вырубки		129	15	9,3	Искусств. лесовосст.
Вырубки		143	10	2,8	Естеств. лесовосст.
Вырубки		143	6	12,6	Искусств. лесовосст.
Вырубки		144	26	1,2	Искусств. лесовосст.
Вырубки		153	22	13,9	Искусств. лесовосст.
Лесосеки		154	33	2,3	Естеств. лесовосст.
Вырубки		180	13	9,6	Искусств. лесовосст.
Вырубки		181	3	2,1	Естеств. лесовосст.
Вырубки		181	19	0,3	Естеств. лесовосст.
Вырубки		196	11	15,7	Искусств. лесовосст.

Категория земель фонда лесовос-становления	Лесничество, участковое лесничество	N квартала	N выдела	Площадь, га	Способ лесовос-становления
1	2	3	4	5	6
Вырубки	Фировское, Заборовское (Заборовское)	19	35	2,7	Естеств. лесовосст.
Насаждения погибшие		19	51	1,2	Естеств. лесовосст.
Насаждения погибшие		19	52	2,9	Естеств. лесовосст.
Насаждения погибшие	Фировское, Заборовское (СПК «Верный труд»)	187	7	5,9	Естеств. лесовосст.
Вырубки		187	10	2,3	Искусств. лесовосст.
Вырубки		187	12	1,1	Искусств. лесовосст.
Вырубки		187	32	3,6	Искусств. лесовосст.
Вырубки	Фировское, Заборовское (СПК «Верный труд»)	189	12	2,8	Искусств. лесовосст.
Вырубки		189	22	2,2	Искусств. лесовосст.
Вырубки		204	8	7,3	Искусств. лесовосст.
Вырубки		210	8	12,7	Искусств. лесовосст.
Вырубки		210	15	7,5	Искусств. лесовосст.
Вырубки		212	3	5,6	Искусств. лесовосст.
Вырубки		219	14	5,9	Искусств. лесовосст.
Вырубки		221	16	18,6	Искусств. лесовосст.
Вырубки		226	13	7,5	Искусств. лесовосст.
Вырубки		226	16	2,5	Искусств. лесовосст.
Вырубки		229	17	1,3	Естеств. лесовосст.
Вырубки		230	4	6,4	Искусств. лесовосст.
Вырубки		232	5	12,8	Искусств. лесовосст.
Вырубки		233	6	6,2	Искусств. лесовосст.
Вырубки		233	38	0,7	Искусств. лесовосст.
Лесосеки		235	42	6,6	Естеств. лесовосст.
Вырубки		238	19	5,4	Искусств. лесовосст.
Вырубки		240	18	5,0	Искусств. лесовосст.
Вырубки		242	6	5,5	Искусств. лесовосст.
Вырубки	Фировское, Заборовское (СПК «Ильинское»)	245	22	4,5	Искусств. лесовосст.
Вырубки		245	24	4,7	Искусств. лесовосст.
Гари	Фировское, Рученское (Жилотковское)	121	21	1,7	Искусств. лесовосст.
Гари		121	22	1,3	Искусств. лесовосст.
Гари		139	3	2,8	Искусств. лесовосст.
Вырубки		160	1	4,1	Искусств. лесовосст.
Лесосеки	Фировское, Рученское (Рученское)	2	2	4,0	Искусств. лесовосст.
Лесосеки		2	6	5,7	Искусств. лесовосст.
Вырубки		81	17	4,4	Искусств. лесовосст.
Вырубки		91	19	2,8	Естеств. лесовосст.
Вырубки		94	3	3,4	Искусств. лесовосст.
Насаждения погибшие		94	24	0,5	Естеств. лесовосст.
Вырубки		94	36	2,5	Искусств. лесовосст.
Вырубки		94	56	1,6	Естеств. лесовосст.
Вырубки		99	9	5,5	Искусств. лесовосст.
Вырубки		102	8	7,0	Естеств. лесовосст.
Вырубки		102	2	2,9	Искусств. лесовосст.
Вырубки	Фировское, Рученское (СПК «Борки»)	110	10	5,8	Искусств. лесовосст.
Вырубки		112	9	3,7	Искусств. лесовосст.
Вырубки		112	13	3,1	Искусств. лесовосст.
Вырубки		115	11	5,5	Искусств. лесовосст.
Вырубки		117	2	9,0	Искусств. лесовосст.
Вырубки	Фировское, Осеченское (Осеченское)	81	71	0,9	Искусств. лесовосст.
Вырубки	Фировское, Осеченское (СПК «Мир»)	218	29	1,7	Естеств. лесовосст.
Вырубки		219	14	6,0	Искусств. лесовосст.
Вырубки		222	8	9,8	Естеств. лесовосст.
Насаждения погибшие		222	22	4,4	Естеств. лесовосст.
Вырубки		224	25	4,2	Искусств. лесовосст.
Вырубки		229	16	9,3	Искусств. лесовосст.

Категория земель фонда лесовос-становления	Лесничество, участковое лесничество	N квартала	N выдела	Площадь, га	Способ лесовос-становления
1	2	3	4	5	6
Вырубки	Фировское, Красномайское (Шлинское)	29	56	0,5	Естеств. лесовосст.
Вырубки		29	57	0,2	Естеств. лесовосст.
Вырубки		88	16	0,3	Естеств. лесовосст.
Вырубки		88	36	0,5	Естеств. лесовосст.
Вырубки		88	56	0,5	Естеств. лесовосст.
Насаждения погибшие	Фировское, Дятловское (Белавинское)	62	42	4,5	Естеств. лесовосст.
Вырубки	Фировское, Дятловское (АОЗТ «Кузнецовский»)	293	59	2,7	Естеств. лесовосст.
Гари		296	13	1,2	Искусств. лесовосст.
Гари		296	14	0,2	Искусств. лесовосст.
Гари		296	15	0,3	Искусств. лесовосст.
Вырубки		298	38	0,6	Естеств. лесовосст.
Вырубки		303	15	3,9	Естеств. лесовосст.
Вырубки		307	7	5,7	Естеств. лесовосст.
Вырубки	Фировское, Дятловское (СПК «Вышневолоцкий»)	175	8	1,1	Естеств. лесовосст.
Насаждения погибшие		175	19	1,5	Естеств. лесовосст.
Вырубки		175	30	0,5	Естеств. лесовосст.
Вырубки		175	33	0,9	Естеств. лесовосст.
Вырубки		177	7	19,3	Искусств. лесовосст.
Вырубки		184	12	6,9	Естеств. лесовосст.
Вырубки		186	15	2,3	Искусств. лесовосст.
Вырубки	Фировское, Дятловское (СПК «Вышневолоцкий»)	193	3	12,1	Естеств. лесовосст.
Вырубки		195	2	0,5	Естеств. лесовосст.
Вырубки		195	3	3,0	Естеств. лесовосст.
Вырубки		195	13	7,6	Естеств. лесовосст.
Вырубки		197	48	7,0	Естеств. лесовосст.
Вырубки		200	18	5,9	Искусств. лесовосст.
Вырубки		202	24	6,5	Естеств. лесовосст.
Вырубки		202	26	9,2	Искусств. лесовосст.
Вырубки		204	2	5,1	Естеств. лесовосст.
Вырубки	Фировское, Дятловское (СПК «Осечено»)	224	3	9,5	Естеств. лесовосст.
Вырубки		225	10	16,3	Искусств. лесовосст.
Вырубки		225	27	4,5	Естеств. лесовосст.
Вырубки		226	5	0,1	Естеств. лесовосст.
Вырубки		226	11	3,8	Естеств. лесовосст.
Вырубки		226	16	0,5	Естеств. лесовосст.
Вырубки		226	17	6,5	Естеств. лесовосст.
Насаждения погибшие		235	52	1,1	Естеств. лесовосст.
Насаждения погибшие		236	4	1,0	Естеств. лесовосст.
Вырубки		242	36	9,8	Искусств. лесовосст.
Вырубки		242	49	5,5	Естеств. лесовосст.
Вырубки	Фировское, Дятловское (СПК «Смычка»)	264	12	4,9	Естеств. лесовосст.
Вырубки		273	23	7,3	Естеств. лесовосст.
Вырубки		273	51	0,4	Естеств. лесовосст.

Таблица 20

(приложение №22 к Составу проекта освоения и порядку его разработки)

Проектируемые способы и объемы лесовосстановления

Категории фонда лесовосстановления	**Искусственное лесовосстановление**			**Комбинированное лесовосстановление**	**Естественное лесовосстановление**	**Всего**
	итого	**в т.ч. посев**	**в т.ч. посадка**			
1	**2**	**3**	**4**	**5**	**6**	**7**
Вырубки	472	-	472	-	257	729
Гари, погибшие насаждения	8	-	8	-	22	30
Прогалины	-	-	-	-	-	-
Пустыри	-	-	-	-	-	-
Лесосеки сплошных рубок предстоящего периода	4178	-	4178	-	2814	6992
Итого	**4568**	**-**	**4568**	**-**	**3093**	**7751**

Примечание:
- тематическая лесная карта пространственного размещения лесотаксационных выделов, в которых проектируются мероприятия по лесовосстановлению, приведена ниже.
- * показатели Договором аренды не установлены;
- ** объёмы и способы лесовосстановления на лесосеках сплошных рубок предстоящего периода будут определяться ежегодно, исходя из площади вырубленных насаждений. При этом при расчёте объемов искусственного лесовосстановления (создания лесных культур) следует учитывать значение ЦПП, установленное в Лесохозяйственном регламенте – 60,10.

В случае полного освоения Арендатором расчетной лесосеки ежегодный объем мероприятий по подготовке почвы под лесные культуры, исходя из данных таблицы 20, составит 4568га.

В целях предотвращения зарастания поверхности почвы сорной травянистой и древесно-кустарниковой растительностью, накопления влаги в почве, проектируется проведение агротехнического и лесоводственного уходов за лесными культурами.

Рекомендуемая схема уходов за несомкнувшимися лесными культурами:

Наименование ухода						
агротехнический	агротехнический	лесовод-ственный	лесовод-ственный	-	лесовод-ственный	всего
Год выращивания лесных культур						
1	2	3	4	5	6	6
Кратность уходов						
2	1	1	1	-	1	6

При выполнении лесовосстановления вырубленных, погибших и поврежденных лесов на лесном участке Арендатор обязан руководствоваться Правилами лесовосстановления.

С учетом не полного освоения Арендатором расчетной лесосеки проектируются следующие ежегодные объемы уходов за лесными культурами составит: агротехнических – 480га; лесоводственных – 1000га

ТЕМАТИЧЕСКАЯ ЛЕСНАЯ КАРТА
пространственного размещения лесотаксационных выделов, в которых проектируются мероприятия по лесовосстановлению

Масштаб 1 : 25 000

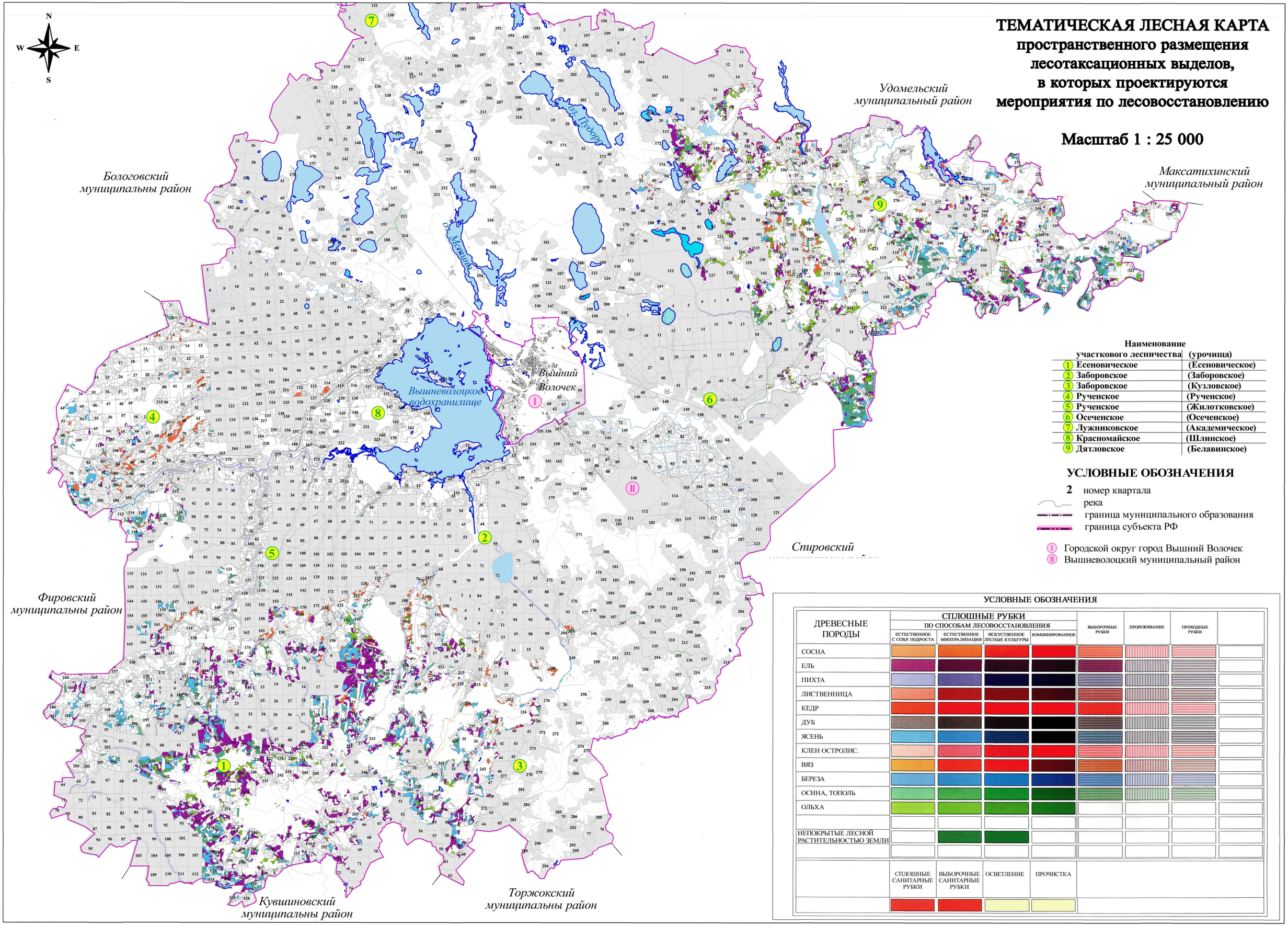

	Наименование участкового лесничества	(урочища)
1	Есеновическое	(Есеновическое)
2	Заборовское	(Заборовское)
3	Заборовское	(Кузловское)
4	Рученское	(Рученское)
5	Рученское	(Жилотковское)
6	Осеченское	(Осеченское)
7	Лужниковское	(Академическое)
8	Красномайское	(Шлинское)
9	Дятловское	(Белавинское)

УСЛОВНЫЕ ОБОЗНАЧЕНИЯ

- **2** номер квартала
- река
- граница муниципального образования
- граница субъекта РФ
- I Городской округ город Вышний Волочек
- II Вышневолоцкий муниципальный район

УСЛОВНЫЕ ОБОЗНАЧЕНИЯ

ДРЕВЕСНЫЕ ПОРОДЫ	СПЛОШНЫЕ РУБКИ ПО СПОСОБАМ ЛЕСОВОССТАНОВЛЕНИЯ: ЕСТЕСТВЕННОЕ С СОХР. ПОДРОСТА	ЕСТЕСТВЕННОЕ МИНЕРАЛИЗАЦИЯ	ИСКУСТВЕННОЕ ЛЕСНЫЕ КУЛЬТУРЫ	КОМБИНИРОВАННОЕ	ВЫБОРОЧНЫЕ РУБКИ	ПРОРЕЖИВАНИЕ	ПРОХОДНЫЕ РУБКИ	
СОСНА								
ЕЛЬ								
ПИХТА								
ЛИСТВЕННИЦА								
КЕДР								
ДУБ								
ЯСЕНЬ								
КЛЕН ОСТРОЛИС.								
ВЯЗ								
БЕРЕЗА								
ОСИНА, ТОПОЛЬ								
ОЛЬХА								
НЕПОКРЫТЫЕ ЛЕСНОЙ РАСТИТЕЛЬНОСТЬЮ ЗЕМЛИ								

СПЛОШНЫЕ САНИТАРНЫЕ РУБКИ	ВЫБОРОЧНЫЕ САНИТАРНЫЕ РУБКИ	ОСВЕТЛЕНИЕ	ПРОЧИСТКА

5.9. Ведомость лесотаксационных выделов, в которых проектируются мероприятия по уходу за лесами.

Уход за лесами представляет собой осуществление мероприятий, направленных на повышение продуктивности лесов, сохранение их полезных функций. Порядок осуществления мероприятий по уходу за лесами установлен Правилами ухода за лесами, утвержденными приказом Минприроды России от 22.11.2017 №626 *(далее – Правила ухода за лесами)*.

В соответствии с вышеуказанным приказом Арендатор должен осуществлять уход за лесами на лесном участке.

В зависимости от возраста лесных насаждений и целей ухода за лесами, не связанного с заготовкой древесины, проектируется проведение рубок осветления и рубок прочистки.

В настоящем Проекте объемы этих видов рубок устанавливались исходя из проектируемых при таксации лесов на лесном участке 2017-2018гг. мероприятий по воспроизводству лесов.

Таблица 21

(приложение №23 к Составу проекта освоения и порядку его разработки)

Ведомость лесотаксационных выделов, в которых проектируются мероприятия по уходу за лесами

Лесничество, участковое лесничество	Вид ухода	Целевая порода	№ квартала	№ выдела	Площадь, га	Проектируемый состав насаждения	Проектируемая полнота насаждения	
1	2	3	4	5	6	7	8	9
Фировское, Есеновическое (Есеновическое)	осв.	Е	19	22	5,0	8Е2Б	0,8	0,6
	осв.	Е	20	10	10,0	7Е2ОС1Б	*	0,6
	осв.	Е	21	25	5,0	7Е2Б1ОС	*	0,6
	осв.	Е	21	32	6,0	8Е2Б	*	0,6
	осв.	Е	21	34	2,0	8Е2Б	*	0,6
	осв.	Е	21	37	3,0	8Е2Б	*	0,6
	осв.	Е	21	57	1,0	8Е2Б	0,8	0,6
	осв.	Е	30	13	17,0	7Е2Б1ОС	*	0,7
	осв.	Е	39	14	5,0	8Е2Б	*	0,6
	осв.	Е	46	11	8,0	8Е2Б	*	0,6
	осв.	Е	46	12	8,0	8Е2Б	*	0,6
	осв.	Е	46	14	6,0	8Е2Б	*	0,6
	осв.	Е	46	18	3,0	7Е3Б	*	0,6
	осв.	Е	46	23	3,0	8Е2Б	0,8	0,6
	осв.	Е	46	25	6,0	8Е2Б	0,8	0,6
	осв.	Е	46	33	4,0	8Е2Б	*	0,6
	осв.	Е	46	41	2,0	8Е2Б	*	0,6
	осв.	Е	46	42	3,0	8Е2Б	*	0,6
	осв.	Е	46	50	3,0	8Е2Б	*	0,6
	осв.	Е	46	51	1,0	8Е2Б	*	0,6
	осв.	Е	46	52	2,0	8Е2Б	*	0,6
	осв.	Е	120	24	2,0	8Е2Б	0,8	0,6
Фировское, Есеновическое (Колхоз Есеновический)	осв.	Е	210	3	7,6	8Е2Б	*	0,6
	осв.	Е	210	10	7,2	8Е2Б	*	0,6
	осв.	Е	210	16	15,6	8Е2Б	*	0,6
	осв.	Е	216	2	2,1	7Е3Б	1,3	0,7
	осв.	Е	222	5	6,9	8Е2Б	*	0,6
	осв.	Е	222	10	7,5	8Е2Б	*	0,6
	осв.	Е	222	13	2,0	8Е2Б	*	0,6
	осв.	Е	222	30	5,3	8Е2Б	*	0,6
	осв.	Е	223	7	9,6	8Е2Б	*	0,6
	осв.	Е	224	10	3,0	7Е3Б	*	0,6

Лесничество, участковое лесничество	Вид ухода	Целевая порода	№ квартала	№ выдела	Площадь, га	Проектируемый состав насаждения	Проектируемая полнота насаждения	
Фировское, Есеновическое (Колхоз Есеновический)	осв.	Е	225	4	12,0	7Е3Б	*	0,7
	осв.	Е	227	6	10,1	7Е3Б	0,7	0,5
	осв.	Е	230	9	14,9	8Е2ОС	*	0,6
	осв.	Е	230	12	20,4	8Е2Б	*	0,6
	осв.	Е	230	13	2,2	8Е2Б	*	0,6
	осв.	Е	230	16	5,5	8Е2Б	*	0,6
	осв.	Е	247	11	3,0	7Е3Б	*	0,6
	осв.	Е	249	4	11,7	8Е2Б	0,6	0,5
	осв.	Е	250	6	9,5	8Е2Б	*	0,6
	осв.	Е	250	14	13,1	8Е2Б	*	0,6
	осв.	Е	252	1	6,6	8Е2ОС	*	0,6
	осв.	Е	252	2	1,4	8Е2ОС	*	0,6
	осв.	Е	252	17	6,5	8Е2ОС	*	0,6
	осв.	Е	252	18	1,9	8Е2ОС	*	0,6
	осв.	Е	253	6	9,7	8Е2ОС	*	0,6
Фировское, Есеновическое (Колхоз Есеновический)	осв.	Е	259	13	12,8	7Е3Б	0,7	0,5
	осв.	Е	259	17	3,6	7Е3Б	*	0,6
	осв.	Е	271	9	17,2	8Е2ОС	*	0,6
	осв.	Е	271	15	5,7	8Е2Б	0,6	0,5
	осв.	Е	272	6	0,5	8Е2Б	0,6	0,5
	осв.	Е	273	5	7,9	8Е2Б	*	0,6
	осв.	Е	273	22	3,5	7Е2ОС1Б	0,6	0,5
Фировское, Есеновическое (СПК «Свобода»)	осв.	Е	122	30	5,6	7Е3Б	0,6	0,4
	осв.	Е	122	33	2,3	8Е2Б	*	0,6
	осв.	С	123	1	0,9	8Е2Б	*	0,6
	осв.	Е	123	5	10,8	8Е2Б	*	0,6
	осв.	Е	123	13	4,6	7Е3Б	*	0,6
	осв.	Е	123	15	1,9	8Е2Б	*	0,6
	осв.	Е	123	28	2,1	7Е3Б	*	0,6
	осв.	Е	124	1	2,2	8Е2Б	*	0,6
	осв.	Е	124	10	5,8	7Е2Б1ОС	*	0,7
	осв.	Е	124	18	4,0	7Е3Б	*	0,7
	осв.	Е	126	2	2,9	8Е2Б	*	0,6
	осв.	Е	126	6	7,9	8Е2Б	*	0,6
	осв.	Е	127	2	13,0	7Е3Б	*	0,6
	осв.	Е	127	4	7,6	8Е1Б1ОС	*	0,6
	осв.	Е	127	12	4,3	7Е3Б	*	0,6
	осв.	Е	128	1	3,5	7Е2Б1ОС	1,3	0,7
	осв.	Е	128	11	1,1	7Е2Б1ОС	*	0,7
	осв.	Е	128	13	3,5	7Е3Б	0,7	0,5
	осв.	Е	129	2	7,6	7Е3Б	*	0,7
	осв.	Е	129	52	7,5	8Е2Б	*	0,6
	осв.	Е	129	58	2,9	8Е2Б	*	0,6
	осв.	Е	129	60	6,2	7Е3Б	*	0,6
	осв.	Е	129	61	3,8	7Е3Б	*	0,6
	осв.	Е	130	9	8,3	5Е2С3Б	*	0,7
	осв.	Е	130	33	2,0	8Е2Б	*	0,6
	осв.	Е	131	16	1,6	8Е2Б	*	0,6
	осв.	Е	131	69	7,1	8Е2Б	*	0,6
	осв.	С	132	8	1,3	7С3Б	0,6	0,4
	осв.	Е	132	9	6,9	7Е3Б	0,7	0,5
	осв.	Е	132	15	6,1	7Е2Б1ОС	*	0,6
	осв.	Е	133	2	3,6	8Е2Б	*	0,6
	осв.	Е	133	8	2,5	7С3Б	*	0,6

Лесничество, участковое лесничество	Вид ухода	Целевая порода	№ квартала	№ выдела	Площадь, га	Проектируемый состав насаждения	Проектируемая полнота насаждения	
Фировское, Есеновическое (СПК «Свобода»)	осв.	Е	133	10	6,0	4Е3С3Б	*	0,6
	осв.	Е	139	4	4,3	7Е2Б1ОС	*	0,6
	осв.	Е	139	7	4,1	7Е3Б	*	0,6
	осв.	Е	139	8	2,0	8Е2Б	*	0,6
	осв.	Е	139	9	7,0	7Е3Б	*	0,7
	осв.	Е	139	11	3,8	7Е3Б	0,6	0,5
	осв.	Е	139	12	2,2	4С4Е2Б	*	0,5
	осв.	Е	139	16	5,5	8Е2Б+С	0,6	0,5
	осв.	Е	139	21	7,8	8Е2Б	*	0,6
	осв.	Е	139	22	4,2	8Е2Б	*	0,6
	осв.	Е	139	23	2,7	7Е3Б	*	0,7
	осв.	Е	139	24	5,6	8Е2Б	*	0,6
	осв.	Е	140	12	2,8	8Е2Б	*	0,6
	осв.	Е	140	17	0,3	8Е2Б	*	0,6
	осв.	Е	144	6	3,6	8Е2Б	*	0,6
Фировское, Есеновическое (СПК «Свобода»)	осв.	Е	144	7	1,5	8Е2Б	*	0,6
	осв.	Е	144	39	5,9	7Е3Б	*	0,6
	осв.	Е	147	1	8,4	7Е3Б	*	0,6
	осв.	Е	147	3	5,7	7Е3Б	*	0,7
	осв.	Е	151	9	3,8	8Е2Б	0,7	0,5
	осв.	Е	152	16	11,8	7Е3Б	*	0,6
	осв.	Е	152	38	7,8	8Е2Б	*	0,6
	осв.	Е	152	44	3,2	8Е2Б	*	0,6
	осв.	Е	154	7	11,4	7Е3Б	*	0,7
	осв.	Е	154	16	0,7	7Е3Б	0,8	0,5
	осв.	Е	154	17	5,0	7Е3Б	0,8	0,5
	осв.	Е	159	2	6,2	7Е3Б	*	0,7
	осв.	Е	159	4	5,1	7Е3Б	*	0,7
	осв.	Е	161	9	3,7	8Е2Б	*	0,6
	осв.	Е	161	11	5,6	8Е2Б	*	0,6
	осв.	Е	161	14	3,7	7Е3Б	*	0,7
	осв.	Е	166	22	8,6	7Е3Б	*	0,6
	осв.	Е	166	44	2,7	7Е3Б	*	0,6
	осв.	Е	174	19	5,4	7Е3Б	*	0,7
	осв.	Е	175	9	9,3	8Е2Б	*	0,6
	осв.	Е	179	17	1,1	7Е3Б	*	0,6
	осв.	Е	179	18	0,3	7Е3Б	*	0,6
	осв.	Е	180	9	6,0	7Е2ОС1Б	*	0,6
	осв.	Е	180	15	3,6	8Е2Б	*	0,6
	осв.	Е	181	11	16,9	8Е2Б	*	0,6
	осв.	Е	183	11	6,0	8Е2Б	*	0,6
	осв.	Е	196	9	8,3	8Е2Б	*	0,6
	осв.	Е	196	14	4,3	7Е3Б	*	0,6
	осв.	Е	196	19	2,9	8Е2Б	*	0,6
Фировское, Заборовское (Заборовское)	осв.	С	1	3	1,4	7С3Б	0,8	0,4
	осв.	С	5	15	1,5	8С2Б	0,6	0,4
	осв.	С	18	29	1,9	8С2Б	0,8	0,5
	осв.	С	19	47	0,9	7С3Б	1,2	0,6
	осв.	С	19	48	0,3	7С3Б	0,6	0,4
	осв.	С	24	6	4,2	8С2Б	0,8	0,6
Фировское, Заборовское (Кузловское)	осв.	Е	32	12	4,0	7Е3Б	1,0	0,6
	осв.	Е	32	27	4,7	7Е3Б	1,0	0,6
	осв.	Е	32	42	0,9	7Е3Б	0,9	0,5

Лесничество, участковое лесничество	Вид ухода	Целевая порода	№ квартала	№ выдела	Площадь, га	Проектируемый состав насаждения	Проектируемая полнота насаждения	
Фировское, Заборовское (СПК «Верный труд»)	осв.	С	187	25	1,1	8С2Б	*	0,6
	осв.	С	187	28	8,0	9С1Б	*	0,5
	осв.	С	187	34	4,9	8С2Б	0,9	0,5
	осв.	С	187	38	1,0	9С1Б	*	0,5
	осв.	С	187	45	1,7	8С2Б	0,6	0,4
	осв.	С	189	4	4,5	8С2Б	*	0,5
	осв.	С	191	14	0,9	9С1Б	*	0,5
	осв.	С	191	34	1,8	8С2Б	*	0,6
	осв.	Е	192	35	4,0	8Е2Б	*	0,6
	осв.	С	193	14	9,6	7С3Б	0,6	0,4
	осв.	С	193	17	5,5	8С2Б	*	0,5
	осв.	Е	194	20	10,6	7Е3Б	*	0,6
	осв.	Е	194	38	11,3	7Е3Б	*	0,7
	осв.	С	196	4	1,3	8С2Б	*	0,5
	осв.	С	196	8	3,7	7С3Б	*	0,6
	осв.	С	196	12	1,4	8С2Б	*	0,5
	осв.	Е	198	4	5,2	7Е3Б	1,0	0,6
	осв.	Е	198	7	8,2	7Е2Б1ОЛС	1,0	0,6
	осв.	Е	199	21	7,0	8Е2Б	0,8	0,5
	осв.	Е	208	4	11,0	7Е3Б	0,7	0,5
	осв.	Е	208	5	6,2	8Е2Б	*	0,6
	осв.	Е	210	14	17,7	7Е3Б	*	0,6
	осв.	Е	210	24	4,8	7Е2ОЛС1Б	*	0,5
	осв.	Е	210	26	0,6	7Е3Б	*	0,5
	осв.	Е	214	15	4,1	8Е2Б	*	0,6
	осв.	Е	214	47	0,5	8Е2Б	*	0,6
	осв.	Е	217	14	10,3	7Е3Б	0,7	0,5
	осв.	Е	226	3	2,5	7Е2Б1ОС	*	0,7
	осв.	Е	226	5	3,7	6Е1С2Б1ОС	*	0,5
	осв.	Е	226	9	7,7	7Е3Б	1,2	0,7
	осв.	Е	226	11	6,3	7Е3Б	*	0,6
	осв.	Е	226	19	5,7	7Е3Б	*	0,6
	осв.	Е	226	31	1,1	7Е3Б	*	0,6
	осв.	Е	227	4	11,3	7Е3Б	*	0,6
	осв.	Е	229	10	6,5	7Е3Б	*	0,7
	осв.	Е	229	11	7,5	8Е2Б	*	0,5
	осв.	Е	231	21	7,0	7Е3Б	0,7	0,5
	осв.	Е	232	13	12,3	8Е2Б	*	0,6
	осв.	Е	232	35	8,8	8Е2Б	*	0,6
	осв.	Е	233	20	17,8	7Е3Б	*	0,6
	осв.	Е	234	15	4,3	7Е3Б	1,2	0,7
	осв.	Е	235	21	2,7	8Е2Б	*	0,6
	осв.	С	235	37	6,6	8С2Б	*	0,6
	осв.	Е	235	38	2,3	7Е3Б	*	0,7
	осв.	Е	239	17	6,8	7Е3Б	1,3	0,7
	осв.	Е	239	21	1,6	7Е2ОС1Б	1,0	0,6
	осв.	Е	240	13	7,1	6Е1С23Б	*	0,7
	осв.	Е	240	23	4,8	6Е1С23Б	*	0,6
	осв.	Е	240	42	4,5	7Е3Б	*	0,6
	осв.	Е	240	43	2,0	8Е2Б	*	0,6
	осв.	Е	241	11	8,7	8Е2Б	*	0,6
	осв.	Е	242	9	5,3	8Е2Б	*	0,6
	осв.	Е	243	14	13,9	8Е2Б	*	0,6
	осв.	Е	243	16	3,4	8Е2Б	*	0,6

Лесничество, участковое лесничество	Вид ухода	Целевая порода	№ квартала	№ выдела	Площадь, га	Проектируемый состав насаждения	Проектируемая полнота насаждения	
Фировское, Заборовское (СПК «Ильинское»)	осв.	С	244	10	1,5	7С3Б	1,2	0,7
	осв.	С	244	14	1,8	7С3Б	1,2	0,7
	осв.	С	244	19	0,8	7С3Б	1,2	0,7
	осв.	С	245	12	2,4	7С3Б	1,1	0,6
	осв.	С	245	21	4,3	7С3Б	1,2	0,7
	осв.	С	245	23	5,4	7С3Б	1,2	0,7
Фировское, Рученское (Жилотковское)	осв.	С	121	32	1,0	7С3Б	0,8	0,6
	осв.	С	121	33	0,5	8С2Б	0,7	0,5
	осв.	С	139	34	1,3	8С2Б	0,8	0,6
Фировское, Рученское (Рученское)	осв.	С	1	29	5,6	7С3Б	*	0,6
	осв.	С	3	24	1,8	6С3Е1Б	*	0,6
	осв.	С	5	10	4,6	8С2Б	*	0,6
	осв.	Е	31	29	1,2	8Е2Б	*	0,6
	осв.	С	32	14	4,5	8С2Б	*	0,6
	осв.	Е	53	2	2,2	8Е2Б	*	0,6
	осв.	С	53	28	2,1	7С3Б	0,7	0,5
Фировское, Рученское (Рученское)	осв.	С	54	18	4,7	8С2Б	*	0,6
	осв.	Е	54	19	3,3	8Е2Б	*	0,6
	осв.	С	59	40	5,2	7С3Б	0,7	0,5
	осв.	Е	62	5	5,6	7Е3Б	*	0,6
	осв.	Е	62	8	4,8	4Е3С3Б	0,6	0,4
	осв.	Е	62	9	2,9	8Е2Б	*	0,5
	осв.	Е	62	13	8,7	7Е3Б	*	0,6
	осв.	Е	62	14	4,9	5Е2С3Б	0,6	0,4
	осв.	Е	62	15	6,0	7Е3Б	*	0,6
	осв.	Е	62	17	1,9	5Е2С3Б	0,6	0,4
	осв.	Е	62	29	1,2	8ЕБ1ОС	*	0,6
	осв.	Е	62	30	0,5	8Е2Б	*	0,6
	осв.	С	69	22	4,6	8С2Б	*	0,6
	осв.	С	71	4	5,7	8С2Б	*	0,6
	осв.	С	71	11	2,3	8С2Б	*	0,6
	осв.	Е	80	12	4,9	7Е3Б	0,6	0,5
	осв.	Е	80	14	5,4	8Е2Б	*	0,6
	осв.	Е	80	20	4,4	8Е2Б	*	0,6
	осв.	Е	81	11	1,3	8Е2Б	*	0,6
	осв.	Е	82	13	3,7	7Е2Б1ОС	*	0,6
	осв.	Е	82	17	0,4	5Е3С2Б	0,6	0,5
	осв.	Е	82	24	5,8	7Е3Б	0,5	0,4
	осв.	Е	82	31	1,0	7Е3Б	0,5	0,4
	осв.	С	83	13	4,8	6С2Е2Б	0,6	0,5
	осв.	Е	83	20	3,3	7Е3Б	*	0,6
	осв.	Е	83	24	2,4	7Е3Б	*	0,6
	осв.	Е	83	34	0,9	7Е3Б	*	0,6
	осв.	С	84	5	0,6	7С3Б	*	0,6
	осв.	С	84	17	1,1	7С3Б	*	0,6
	осв.	Е	90	15	1,8	7С2Б1ЛП	*	0,6
	осв.	С	91	2	3,0	7С2Б1ОС	*	0,6
	осв.	Е	91	28	13,1	7Е2Б1ОС	*	0,7
	осв.	С	92	1	4,4	7С2Б1ОС	*	0,6
	осв.	Е	92	22	1,0	7Е2ОС1Б	*	0,7
	осв.	С	93	2	4,2	7С3Б	*	0,6
	осв.	С	93	20	1,2	7С3Б	*	0,6
	осв.	Е	94	23	7,3	8Е2Б	*	0,6
	осв.	Е	94	25	1,0	8Е2Б	*	0,6

Лесничество, участковое лесничество	Вид ухода	Целевая порода	№ квартала	№ выдела	Площадь, га	Проектируемый состав насаждения	Проектируемая полнота насаждения	
Фировское, Рученское (Рученское)	осв.	С	94	27	0,7	7С3Б	*	0,6
	осв.	Е	96	5	3,1	7Е2ОС1Б	*	0,6
	осв.	Е	96	9	4,0	7Е2ОС1Б	*	0,6
	осв.	Е	97	23	7,1	8Е2Б	*	0,6
	осв.	С	97	26	3,0	7С2Б1ОС	*	0,6
	осв.	С	98	20	3,2	7С2Б1ОС	*	0,6
	осв.	Е	98	22	3,3	7Е2С1Б	0,7	0,5
	осв.	Е	98	26	1,9	7Е2Б1ОС	*	0,6
	осв.	С	98	31	1,1	6С2Е2Б	0,7	0,5
	осв.	Е	98	42	0,8	7Е2ОС1Б	*	0,6
	осв.	С	99	28	3,0	7С2Б1ОС	*	0,6
	осв.	Е	99	29	1,4	7Е2Б1ОС	*	0,6
	осв.	С	99	33	6,6	7С2Б1ОС	*	0,6
	осв.	С	102	3	7,7	7С2ОС1Б	*	0,6
	осв.	С	102	19	3,0	7С3Б	0,6	0,5
	осв.	Е	107	7	4,8	7Е3Б	*	0,7
	осв.	Е	108	11	1,8	6Е1С3Б	*	0,6
	осв.	Е	108	21	2,0	6Е1С3Б	*	0,7
Фировское, Рученское (СПК «Борки»)	осв.	Е	110	20	3,4	7Е3Б	*	0,7
	осв.	С	110	22	3,3	7С3Б	*	0,7
	осв.	Е	112	14	2,9	7Е3Б	*	0,7
	осв.	Е	113	19	1,6	7Е3Б	*	0,6
	осв.	Е	113	20	4,5	8Е2Б	*	0,6
	осв.	Е	113	21	4,6	7Е2Б1ОС	*	0,7
	осв.	Е	113	22	3,2	8Е1Б1ОС	*	0,6
	осв.	Е	115	19	1,5	7Е1С2Б	*	0,6
	осв.	Е	116	10	16,7	7Е2Б1ОС	*	0,7
	осв.	Е	116	27	4,7	7Е2ОС1Б	*	0,6
	осв.	Е	117	1	1,3	8Е2Б	*	0,6
	осв.	Е	118	11	3,6	7Е2Б1ОС	*	0,7
	осв.	Е	119	2	12,9	7Е2Б1ОС	*	0,7
	осв.	Е	119	9	1,3	7Е2Б1ОС	*	0,7
	осв.	Е	119	14	1,2	7Е2Б1ОС	*	0,7
Фировское, Осеченское (Осеченское)	осв.	С	69	19	1,0	7С3Б	0,7	0,6
	осв.	С	71	4	4,0	7С3Б	0,8	0,6
	осв.	С	81	72	2,4	8С2Б	0,9	0,7
	осв.	Е	119	31	1,1	5Е3С2Б	0,9	0,6
	осв.	Е	119	32	3,1	5Е3С2Б	0,9	0,6
Фировское, Осеченское (СПК «Мир»)	осв.	Е	217	8	3,9	7Е2Б1ОС	*	0,6
	осв.	Е	217	27	3,6	7Е2Б1ОС	*	0,6
	осв.	Е	217	36	4,5	7Е2Б1ОС	*	0,5
	осв.	Е	219	42	4,5	8Е2Б	*	0,6
	осв.	Е	220	8	9,1	8Е2ОС	*	0,6
	осв.	Е	223	10	5,3	8Е2ОС	*	0,6
	осв.	Е	227	10	9,6	8Е1Б1ОС	*	0,6
	осв.	Е	228	2	13,3	8Е2ОС	*	0,6
	осв.	Е	228	10	3,3	7Е2ОС1Б	*	0,6
	осв.	Е	229	11	3,1	8Е2Б	*	0,6
	осв.	Е	229	14	3,2	8Е2Б	*	0,6
Фировское, Красномайское (Шлинское)	осв.	С	27	31	12,5	4С4Е2Б	0,9	0,6
	осв.	Е	28	84	2,4	4С4Е2Б	0,6	0,5
	осв.	С	114	16	0,6	8С2Б	0,6	0,5
	осв.	С	114	39	0,4	8С2Б	0,6	0,4
	осв.	С	117	43	2,1	8С2Б	0,6	0,5

Лесничество, участковое лесничество	Вид ухода	Целевая порода	№ квартала	№ выдела	Площадь, га	Проектируемый состав насаждения	Проектируемая полнота насаждения	
Фировское, Красномайское (Шлинское)	осв.	С	117	44	2,8	8С2Б	0,7	0,5
	осв.	С	128	4	5,7	8С2Б	0,7	0,5
	осв.	С	129	6	4,9	9С1Б	0,8	0,6
	осв.	С	137	8	2,1	10С	0,8	0,6
	осв.	С	148	43	2,1	9С1Б	0,7	0,5
	осв.	С	149	4	1,6	9С1Б	0,7	0,5
	осв.	С	149	5	5,4	8С2Б	0,8	0,6
	осв.	С	157	11	1,1	8С2Б	0,8	0,6
	осв.	С	158	29	0,1	10С+Б	0,8	0,6
	осв.	С	158	43	0,3	10С+Б	0,8	0,6
	осв.	С	158	45	1,0	10С+Б	0,8	0,6
	осв.	С	158	46	0,2	10С+Б	0,8	0,6
	осв.	С	161	27	5,7	9С1Б	0,7	0,5
	осв.	С	167	8	0,6	9С1Б	0,7	0,5
	осв.	С	169	8	8,2	7С3Б	0,6	0,4
	осв.	С	170	8	5,7	8С2Б	0,6	0,4
Фировское, Дятловское (Белавинское)	осв.	С	35	28	4,7	7С3Б	*	0,6
	осв.	Е	38	1	1,5	5Е3С2Б	0,8	0,5
	осв.	Е	38	4	1,2	8Е2Б	0,9	0,6
	осв.	Е	39	30	3,5	6Е2С2Б	0,8	0,5
Фировское, Дятловское (АОЗТ «Кузнецовский»)	осв.	Е	291	51	4,1	7Е3Б	*	0,7
	осв.	Е	292	26	8,9	8Е2Б	*	0,5
	осв.	Е	293	13	5,1	7Е2ОС1Б	*	0,6
	осв.	С	296	8	7,5	8С2Б	*	0,5
	осв.	С	297	4	9,1	7С3Б	*	0,5
	осв.	Е	302	3	13,1	7Е3Б	*	0,6
	осв.	Е	303	19	3,5	8Е2Б	*	0,6
	осв.	Е	303	36	0,6	7Е3Б	*	0,6
	осв.	Е	303	37	2,0,0	7Е3Б	*	0,6
	осв.	Е	303	38	4,3	7Е3Б	*	0,6
Фировское, Дятловское (СПК «Вышневолоцкий»)	осв.	Е	175	7	1,6	7Е1С2Б	*	0,6
	осв.	Е	175	9	1,7	8Е2Б	*	0,6
	осв.	С	175	23	2,9	9С1Б	*	0,7
	осв.	Е	175	41	3,5	8Е2Б	*	0,6
	осв.	Е	176	11	2,1	8Е2Б	*	0,7
	осв.	Е	176	19	6,9	8Е2Б	*	0,6
	осв.	Е	176	20	1,5	8Е2Б	*	0,7
	осв.	Е	177	14	4,2	8Е2Б	*	0,6
	осв.	Е	177	23	1,3	8Е2Б	*	0,6
	осв.	Е	177	25	2,0	8Е2Б	*	0,6
	осв.	Е	177	29	1,6	8Е2Б	*	0,6
	осв.	Е	178	3	3,6	8Е2Б	*	0,6
	осв.	Е	178	8	5,0	8Е2Б	*	0,6
	осв.	Е	184	5	1,1	7Е2Б1ОС	1,3	0,8
	осв.	Е	184	7	1,7	7Е2Б1ОС	1,2	0,7
	осв.	Е	184	23	7,7	7Е3Б	*	0,7
	осв.	Е	184	29	0,7	8Е2Б	*	0,7
	осв.	Е	184	31	1,5	8Е2Б	*	0,7
	осв.	Е	184	32	0,4	7Е3Б	*	0,7
	осв.	Е	186	6	1,0	8Е2Б	*	0,6
	осв.	Е	186	7	6,6	8Е2Б	*	0,6
	осв.	Е	189	2	7,1	7Е3Б	*	0,7
	осв.	Е	192	12	1,8	7Е3Б	*	0,7
	осв.	Е	192	16	4,7	7Е3Б	*	0,7

Лесничество, участковое лесничество	Вид ухода	Целевая порода	№ квартала	№ выдела	Площадь, га	Проектируемый состав насаждения	Проектируемая полнота насаждения	
Фировское, Дятловское (СПК «Вышневолоцкий»)	осв.	Е	193	4	4,8	7Е3Б	*	0,7
	осв.	С	197	3	1,6	7С3Б	*	0,7
	осв.	С	197	4	0,3	7С3Б	*	0,7
	осв.	С	197	17	0,2	8С2Б	1,2	0,6
	осв.	С	197	18	0,9	7С3Б	1,1	0,6
	осв.	С	197	19	0,4	7С3Б	1,1	0,6
	осв.	С	197	20	4,2	7С3Б	1,1	0,6
	осв.	Е	199	11	6,0	7Е3Б	*	0,6
	осв.	Е	200	12	4,4	7Е3Б	*	0,7
	осв.	Е	200	14	1,9	8Е2Б	*	0,6
	осв.	Е	200	24	4,4	7Е2ОС1Б	*	0,7
	осв.	Е	203	31	2,9	7Е3Б	0,9	0,4
	осв.	Е	203	34	5,7	7Е2Б1ОС	1,0	0,5
	осв.	С	207	2	3,9	9С1Б	*	0,6
	осв.	С	207	9	6,9	9С1Б	*	0,6
	осв.	Е	207	17	2,4	8Е2Б	*	0,6
Фировское, Дятловское (СПК «Вышневолоцкий»)	осв.	Е	208	3	4,4	8Е2Б	0,7	0,5
	осв.	Е	208	4	1,1	8Е2Б	0,7	0,5
	осв.	С	209	26	2,9	7С3Б	*	0,6
	осв.	Е	210	9	7,5	7Е3Б	*	0,7
	осв.	С	212	18	8,7	9С1Б	*	0,6
	осв.	Е	213	5	6,0	7Е3Б	0,7	0,4
	осв.	С	213	11	4,9	9С1Б	*	0,6
	осв.	Е	213	17	5,5	7Е3Б	0,7	0,4
Фировское, Дятловское (СПК «Осечено»)	осв.	Е	223	9	2,7	8Е2Б	*	0,6
	осв.	Е	225	35	2,1	8Е2Б	*	0,6
	осв.	Е	226	7	2,2	7Е3Б	*	0,6
	осв.	Е	226	14	0,3	7Е3Б	*	0,5
	осв.	Е	226	15	6,1	7Е3Б	*	0,6
	осв.	Е	226	18	7,4	7Е3Б	*	0,6
	осв.	Е	226	25	2,9	7Е3Б	*	0,6
	осв.	Е	226	38	9,0	7Е3Б	0,9	0,5
	осв.	Е	226	40	2,9	7Е3Б	1,0	0,5
	осв.	Е	229	10	3,3	7Е3Б	*	0,5
	осв.	С	229	34	1,9	7С3Б	*	0,5
	осв.	Е	230	8	7,8	7Е3Б	*	0,7
	осв.	С	231	45	0,8	8С2Б	*	0,6
	осв.	С	231	47	0,4	7С3Б	*	0,6
	осв.	Е	242	12	3,0	8Е2Б	0,7	0,5
Фировское, Дятловское (СПК «Смычка»)	осв.	Е	257	4	3,3	7Е3Б	*	0,6
	осв.	Е	257	7	7,4	7Е3Б	*	0,6
	осв.	Е	258	8	0,9	7Е3Б	0,7	0,5
	осв.	Е	258	12	2,4	8Е2Б	0,7	0,5
	осв.	Е	264	5	0,4	7Е3Б	*	0,6
	осв.	Е	264	6	6,0	7Е3Б	*	0,6
	осв.	Е	264	20	2,2	7Е3Б	*	0,6
	осв.	Е	264	22	9,0	7Е3Б	*	0,6
	осв.	С	269	19	2,9	7С3Б	*	0,7
	осв.	Е	270	15	6,5	7Е3Б	1,0	0,5
	осв.	Е	270	25	5,0	7Е2Б1ОС	1,0	0,5
	осв.	Е	273	17	1,7	7Е3Б	*	0,6
	осв.	Е	273	31	3,9	7Е3Б	*	0,6
	осв.	Е	273	42	4,9	7Е3Б	*	0,6
	осв.	Е	273	58	0,5	7Е3Б	*	0,6

Лесничество, участковое лесничество	Вид ухода	Целевая порода	№ квартала	№ выдела	Площадь, га	Проектируемый состав насаждения	Проектируемая полнота насаждения	
Фировское, Есеновическое (Есеновическое)	прч.	Е	19	18	1,0	7Е3Б	1,1	0,6
	прч.	Е	20	9	14,0	7Е3Б	1,2	0,6
	прч.	Е	21	1	1,0	7Е3Б	1,2	0,7
	прч.	Е	21	5	3,0	7Е3Б	1,2	0,7
	прч.	Е	21	12	9,0	8Е2Б	0,7	0,5
	прч.	Е	21	22	6,0	8Е2Б	0,7	0,5
	прч.	Е	21	56	2,0	8Е2Б	0,8	0,6
	прч.	Е	21	58	1,0	7Е3Б	1,2	0,7
	прч.	Е	21	61	2,0	7Е3Б	1,2	0,7
	прч.	Е	21	66	1,0	8Е2Б	0,8	0,6
	прч.	Е	30	3	6,0	8Е2Б	0,7	0,5
	прч.	Е	38	3	8,0	8Е2Б	0,8	0,6
	прч.	Е	39	1	1,0	8Е2Б	0,8	0,6
	прч.	Е	116	1	5,0	8Е2Б	0,7	0,5
	прч.	Е	116	19	1,0	8Е2Б	0,7	0,5
	прч.	Е	118	5	10,0	7Е3Б	1,3	0,7
Фировское, Есеновическое (Есеновическое)	прч.	Е	118	6	4,0	7Е3Б	1,3	0,7
	прч.	Е	118	7	3,0	7Е3Б	1,3	0,7
	прч.	Е	118	8	5,0	7Е3Б	1,3	0,7
	прч.	Е	120	28	8,0	8Е2Б	0,7	0,5
	прч.	Е	120	29	11,0	5Е2С3Б	1,0	0,6
Фировское, Есеновическое (Колхоз Есеновический)	прч.	Е	209	13	8,3	8Е2Б	0,7	0,5
	прч.	Е	245	13	2,3	7Е3Б	1,1	0,7
	прч.	Е	246	1	4,1	7Е3Б	0,7	0,5
	прч.	Е	281	15	2,0	6Е3Б1ОС	0,6	0,4
	прч.	Е	282	8	3,8	8Е2Б	0,8	0,5
	прч.	Е	282	16	0,9	7Е3Б	0,9	0,6
	прч.	Е	282	17	6,4	7Е3Б	0,9	0,6
	прч.	Е	283	16	1,3	7Е3Б	0,9	0,6
	прч.	Е	287	6	3,5	6Е4Б	0,7	0,4
Фировское, Есеновическое (СПК «Свобода»)	прч.	Е	122	25	2,2	7Е3Б	0,7	0,5
	прч.	Е	122	39	1,6	7Е3Б	0,7	0,5
	прч.	С	122	48	1,5	8С2Б	0,8	0,6
	прч.	Е	131	10	3,2	8Е2Б	0,7	0,5
	прч.	С	139	20	12,4	8С2Б	0,7	0,5
	прч.	С	139	27	3,5	5С3Е2Б	0,7	0,5
	прч.	С	144	8	4,2	5С3Е2Б	0,7	0,5
	прч.	С	144	18	0,8	5С2Е3Б	0,6	0,4
	прч.	Е	146	11	11,4	7Е3Б+Е	1,2	0,7
	прч.	Е	147	11	2,7	5Е2С3Б	0,7	0,5
	прч.	Е	151	5	4,9	7Е3Б	1,4	0,8
	прч.	Е	173	29	2,9	7Е3Б	1,3	0,8
	прч.	Е	174	3	2,5	7Е3Б	0,6	0,4
	прч.	Е	175	8	2,2	7Е3Б	0,6	0,4
Фировское, Заборовское (Заборовское)	прч.	С	5	6	1,6	8С2Б	0,8	0,6
	прч.	С	8	4	2,9	5С2Е3Б	0,7	0,5
	прч.	С	18	27	3,9	8С2Б	0,8	0,6
	прч.	С	18	32	1,7	7С3Б	0,8	0,6
	прч.	С	19	24	2,3	7С3Б	0,8	0,6
Фировское, Заборовское (Кузловское)	прч.	Е	32	15	3,3	7Е2Б1ОС	1,2	0,7
	прч.	Е	32	22	3,8	7Е2Б1ОС	1,2	0,7
Фировское, Заборовское (СПК «Верный труд»)	прч.	С	189	3	6,9	7С3Б	0,8	0,5
	прч.	Е	193	24	1,4	7Е3Б	0,9	0,6
	прч.	Е	197	2	12,3	7Е3Б	1,0	0,6

Лесничество, участковое лесничество	Вид ухода	Целевая порода	№ квартала	№ выдела	Площадь, га	Проектируемый состав насаждения	Проектируемая полнота насаждения	
Фировское, Заборовское (СПК «Верный труд»)	прч.	Е	197	18	1,5	7Е3Б	1,0	0,6
	прч.	Е	198	9	1,9	7Е2Б1ОЛС	0,9	0,6
	прч.	Е	199	12	7,6	7Е3Б	0,9	0,6
	прч.	Е	212	7	2,4	7Е3Б	0,9	0,6
	прч.	Е	212	22	6,4	8Е2Б	0,8	0,5
	прч.	Е	212	29	0,8	7Е3Б	0,6	0,4
	прч.	Е	213	25	1,6	8Е2Б	0,8	0,5
	прч.	Е	214	19	2,5	6Е2Б2Е	0,5	0,4
	прч.	Е	219	6	1,0	7Е3Б	0,7	0,5
	прч.	Е	222	16	1,7	7Е3Б	0,8	0,5
	прч.	Е	222	20	2,0	7Е3Б	1,0	0,5
	прч.	Е	234	4	2,3	7Е3Б	1,1	0,6
	прч.	Е	234	6	3,9	7Е3Б	1,2	0,6
	прч.	Е	234	10	5,0	7Е3Б	1,2	0,6
	прч.	Е	234	16	4,6	7Е3Б	1,2	0,7
	прч.	Е	235	2	13,8	8Е2Б	0,8	0,5
	прч.	Е	235	14	8,3	7Е3Б	1,2	0,6
	прч.	Е	235	15	3,9	7Е3Б	1,2	0,6
	прч.	Е	235	16	2,7	7Е3Б	1,3	0,7
	прч.	Е	235	18	1,8	7Е3Б	1,3	0,7
	прч.	Е	235	20	0,5	7Е3Б	1,2	0,6
	прч.	Е	235	22	10,3	7Е3Б	1,2	0,6
	прч.	Е	235	40	1,5	7Е3Б	1,2	0,6
	прч.	Е	236	6	3,8	7Е3Б	0,7	0,5
	прч.	Е	236	23	3,1	8Е2Б	0,7	0,5
	прч.	Е	239	3	4,3	7Е3Б	1,3	0,7
	прч.	Е	239	5	2,4	7Е3Б	1,4	0,7
	прч.	Е	239	6	4,0	7Е3Б	1,3	0,7
	прч.	Е	239	23	1,3	7Е3Б	1,2	0,6
	прч.	Е	240	21	4,7	7Е3Б	1,3	0,7
	прч.	Е	242	8	2,5	7Е3Б	1,3	0,7
	прч.	Е	243	22	11,0	7Е3Б	1,2	0,6
	прч.	Е	243	23	0,2	7Е3Б	1,3	0,7
Фировское, Заборовское (СПК «Ильинское»)	прч.	С	244	5	3,3	9С1Б	0,9	0,7
	прч.	С	245	1	2,7	8С2Б	0,8	0,6
	прч.	С	245	10	1,8	6С4Б	0,8	0,5
	прч.	С	245	13	1,0	9С1Б+Е	0,8	0,6
Фировское, Рученское (Жилотковское)	прч.	С	40	31	1,1	7С3Б	0,8	0,6
Фировское, Рученское (Рученское)	прч.	С	1	9	6,1	8С2Б	0,7	0,5
	прч.	С	1	20	14,4	8С2Б	0,7	0,5
	прч.	С	8	33	1,7	8С2Б+Е	0,7	0,5
	прч.	Е	31	30	2,4	7Е3Б	0,7	0,5
	прч.	Е	32	29	1,4	7Е3Б	0,7	0,5
	прч.	Е	43	41	5,7	4Е4С2Б	0,7	0,5
	прч.	С	53	30	2,6	5С3Е2Б	0,8	0,5
	прч.	Е	54	15	5,7	5Е2С3Б	0,8	0,6
	прч.	С	59	28	2,7	7С3Б	0,7	0,5
	прч.	С	59	33	1,2	7С3Б	0,7	0,5
	прч.	Е	64	4	6,8	4Е4С2Б	0,7	0,5
	прч.	Е	65	19	1,2	7Е3Б	1,2	0,7
	прч.	Е	80	15	11,7	7Е3Б	1,1	0,7
	прч.	Е	81	2	1,9	6Е2С2Б	0,6	0,4
	прч.	Е	81	3	9,7	7Е3Б	1,2	0,7

Лесничество, участковое лесничество	Вид ухода	Целевая порода	№ квартала	№ выдела	Площадь, га	Проектируемый состав насаждения	Проектируемая полнота насаждения	
Фировское, Рученское (Рученское)	прч.	Е	81	4	8,1	7Е3Б	1,1	0,7
	прч.	Е	81	8	2,1	7Е3Б	1,2	0,7
	прч.	Е	82	4	0,1	8Е2Б	0,8	0,5
	прч.	Е	82	7	3,3	8Е2Б	0,8	0,5
	прч.	Е	82	18	9,4	8Е2Б	0,8	0,5
	прч.	Е	83	4	3,8	7Е3Б	1,2	0,7
	прч.	Е	83	5	0,5	8Е2Б	0,8	0,5
	прч.	Е	83	6	3,6	6Е2С2Б	0,8	0,5
	прч.	Е	90	16	6,2	7Е3Б	1,1	0,7
	прч.	Е	92	15	3,4	7Е3Б	1,2	0,7
	прч.	Е	97	25	3,3	7Е3Б	0,7	0,5
	прч.	Е	97	33	1,0	7Е3Б	1,1	0,6
	прч.	Е	98	8	1,0	7Е3Б	1,2	0,7
	прч.	С	98	38	4,2	5С3Е2Б	0,7	0,5
	прч.	Е	99	14	2,6	7Е3Б	1,1	0,6
	прч.	С	101	25	2,9	8С2Б	0,8	0,5
	прч.	Е	102	22	4,7	7Е3Б	1,1	0,6
	прч.	Е	103	40	2,6	8Е2Б	0,8	0,6
Фировское, Осеченское (Осеченское)	прч.	С	69	26	0,8	8С2Б	0,8	0,5
	прч.	С	69	87	0,4	8С2Б	0,8	0,5
	прч.	С	74	20	1,9	8С2Б	0,8	0,5
	прч.	С	75	14	4,4	8С2Б	0,8	0,5
	прч.	С	75	22	2,0	8С2Б	0,8	0,5
	прч.	С	78	38	10,2	9С1Б	0,9	0,6
	прч.	С	79	20	2,7	8С2Б	0,8	0,6
	прч.	С	85	11	1,0	5С3Е2Б	0,8	0,6
	прч.	С	104	21	2,8	8С2Б	0,9	0,6
	прч.	С	117	24	7,8	7С3Б+Е,С	0,5	0,4
Фировское, Осеченское (СПК «Мир»)	прч.	Е	221	1	1,6	8Е2Б	0,7	0,5
	прч.	Е	221	6	14,2	7Е3Б	1,0	0,5
	прч.	Е	221	12	3,2	7Е3Б	1,0	0,5
	прч.	Е	222	5	1,2	8Е2Б	1,1	0,6
	прч.	Е	222	9	0,5	7Е3Б	1,0	0,5
	прч.	Е	222	13	2,0	7Е3Б	1,1	0,6
	прч.	Е	222	20	5,0	7Е3Б	1,0	0,5
	прч.	Е	222	21	0,8	7Е3Б	0,8	0,5
	прч.	Е	227	14	5,2	7Е3Б	1,2	0,6
Фировское, Красномайское (Шлинское)	прч.	С	132	24	0,1	8С2Б	0,9	0,6
	прч.	С	141	38	1,7	10С+Б	0,8	0,6
	прч.	С	148	38	8,6	8С2Б	0,9	0,6
	прч.	С	157	21	4,9	10С+Б	0,8	0,6
	прч.	С	158	31	8,4	10С+Б	0,8	0,6
	прч.	С	158	40	1,3	9С1Б	0,7	0,5
	прч.	С	160	4	1,1	8С2Б	0,6	0,5
	прч.	С	161	28	1,7	7С3Б	0,8	0,6
	прч.	С	166	21	7,1	10С	0,7	0,5
	прч.	С	168	17	1,8	9С1Б	0,7	0,5
Фировское, Дятловское (Белавинское)	прч.	Е	35	17	2,0	8Е2Б	0,7	0,5
	прч.	Е	35	36	3,1	5Е3С2Б	0,8	0,6
	прч.	Е	35	38	0,5	8Е2Б	0,8	0,6
	прч.	Е	36	28	5,3	7Е3Б	1,2	0,7
	прч.	Е	36	32	1,4	8Е2Б	0,7	0,5
	прч.	Е	37	11	5,0	7Е2Б1Е	1,2	0,7
	прч.	С	37	12	7,0	8С2Б	0,8	0,6

Лесничество, участковое лесничество	Вид ухода	Целевая порода	№ квартала	№ выдела	Площадь, га	Проектируемый состав насаждения	Проектируемая полнота насаждения	
Фировское, Дятловское (Белавинское)	прч.	Е	38	10	2,1	5Е3С2Б	0,8	0,6
	прч.	Е	39	28	2,2	8Е2Б	0,7	0,5
	прч.	Е	62	31	1,1	8Е2Б	0,8	0,6
	прч.	Е	62	33	0,7	8Е2Б	0,8	0,6
	прч.	Е	62	44	1,4	8Е2Б	0,8	0,6
	прч.	Е	62	46	2,8	8Е2Б	0,8	0,6
	прч.	Е	63	21	2,9	8Е2Б	0,7	0,5
	прч.	Е	63	22	2,0	8Е2Б	0,7	0,5
	прч.	Е	63	23	1,7	8Е2Б	0,8	0,6
	прч.	С	63	26	2,3	8С2Б	0,7	0,5
	прч.	Е	95	16	0,7	7Е3Б	1,2	0,7
	прч.	Е	161	7	6,1	8Е2Б	0,7	0,5
	прч.	Е	161	48	6,5	8Е2Б	0,7	0,5
Фировское, Дятловское (АОЗТ «Кузнецовский»)	прч.	Е	292	8	2,2	7Е3Б	0,7	0,5
	прч.	Е	292	9	5,2	7Е3Б	0,7	0,5
	прч.	Е	292	16	4,8	7Е3Б	0,7	0,5
Фировское, Дятловское (АОЗТ «Кузнецовский»)	прч.	Е	293	20	0,7	6Е4Б	1,1	0,6
	прч.	Е	293	21	1,8	6Е4Б	1,1	0,6
	прч.	Е	294	11	0,5	7Е3Б	1,0	0,6
	прч.	С	294	23	1,3	7С3Б	0,9	0,6
	прч.	С	294	32	0,7	7С3Б	0,9	0,5
	прч.	С	294	37	1,4	7С3Б	0,9	0,5
	прч.	Е	294	40	3,3	7Е3Б	1,0	0,6
	прч.	С	297	27	2,5	7С3Б	0,7	0,5
Фировское, Дятловское (СПК «Вышневолоцкий»)	прч.	Е	184	6	4,3	7Е3Б	1,0	0,6
	прч.	Е	184	40	2,7	7Е3Б	1,0	0,6
	прч.	Е	185	12	4,6	7Е3Б	1,1	0,7
	прч.	Е	186	13	2,2	8Е2Б	1,0	0,6
	прч.	Е	197	15	1,1	7Е3Б	1,1	0,6
	прч.	Е	197	16	1,6	7Е3Б	1,1	0,7
	прч.	Е	197	23	0,4	8Е2Б	0,9	0,6
	прч.	Е	197	24	0,9	8Е2Б	0,9	0,6
	прч.	С	197	51	5,7	7С3Б	1,0	0,6
	прч.	Е	197	53	6,0	7Е3Б	1,1	0,7
	прч.	Е	200	30	6,0	8Е2Б	1,0	0,6
	прч.	Е	200	31	3,6	8Е2Б	1,0	0,6
	прч.	Е	202	1	1,0	7Е3Б	0,9	0,6
	прч.	Е	203	10	11,7	7Е2Б1ОС	1,0	0,6
	прч.	Е	208	7	1,3	7Е3Б	1,2	0,7
	прч.	Е	208	17	2,7	7Е3Б	0,9	0,5
	прч.	Е	213	12	4,6	7Е3Б	1,2	0,7
Фировское, Дятловское (СПК «Осечено»)	прч.	Е	220	29	6,5	8Е2Б	0,4	0,6
	прч.	Е	224	19	3,3	7Е3Б	1,0	0,6
	прч.	Е	226	48	4,6	8Е2Б	0,7	0,5
	прч.	Е	235	10	3,1	7Е3Б	1,2	0,7
	прч.	Е	235	32	7,1	7Е3Б	0,7	0,5
	прч.	Е	235	42	2,0	7Е3Б	1,1	0,7
	прч.	Е	236	11	0,7	7Е3Б	0,8	0,5
	прч.	Е	236	18	8,2	7Е3Б	1,0	0,6
	прч.	Е	237	3	2,2	7Е2Б1ОС	1,0	0,6
	прч.	Е	237	6	2,1	7Е3Б	1,0	0,6
	прч.	Е	242	23	5,6	7Е2Б1ОС	0,7	0,5
Фировское, Дятловское (СПК «Смычка»)	прч.	Е	263	31	2,1	7Е3Б	0,7	0,4
	прч.	Е	265	16	1,8	7Е3Б	1,1	0,6

Лесничество, участковое лесничество	Вид ухода	Целевая порода	№ квартала	№ выдела	Площадь, га	Проектируемый состав насаждения	Проектируемая полнота насаждения	
Фировское, Дятловское (СПК «Смычка»)	прч.	С	282	11	0,7	6С4Б	0,7	0,4
	прч.	Е	285	2	4,0	7Е3Б	1,2	0,7

Примечание: *- в несомкнувшихся лесных культурах полнота до ухода не указывалась.

Таблица 22

(приложение №24 к Составу проекта освоения и порядку его разработки)

Площадь лесов, нуждающихся в уходе за лесами, проектируемые виды и ежегодные объемы ухода за лесами при воспроизводстве лесов, не связанные с заготовкой древесины

Породы	Площадь, га	Вырубаемый запас, тыс. м³	Срок повторяемости, лет	Ежегодный размер		
				площадь, га	вырубаемый запас	
					общий, тыс. м³	с 1 га м³
1	2	3	4	5	6	7
Вид ухода - осветление						
Сосна	316	1,5	5	63	0,3	5,1
Ель	870	4,4	5	174	0,9	5,2
и т.д.	-	-	-	-	-	-
Итого хвойных:	1186	5,9	-	237	1,2	5,2
Дуб	-	-	-	-	-	-
Вяз	-	-	-	-	-	-
и т.д.	-	-	-	-	-	-
Итого твердолиственных:	-	-	-	-	-	-
Береза	18	0,6	5	3	0,1	7,1
Осина	-	-	-	-	-	-
и т.д.	-	-	-	-	-	-
Итого мягколиственных:	18	0,6	-	3	0,1	7,1
Всего осветлений	1204	6,5	-	240	1,3	5,4
Вид ухода – прочистки						
Сосна	171	2,5	5	34	0,5	14,7
Ель	602	12,0	5	120	2,4	20,0
и т.д.	-	-	-	-	-	-
Итого хвойных:	773	14,5	5	154	2,9	20,2
Дуб	-	-	-	-	-	-
Вяз	-	-	-	-	-	-
и т.д.	-	-	-	-	-	-
Итого вердолиственных:	-	-	-	-	-	-
Береза	32	0,6	5	6	0,1	18,8
Осина	-	-	-	-	-	-
и т.д.	-	-	-	-	-	-
Итого мягколиственных:	32	0,6	5	6	0,1	18,8
Всего прочистки	***805***	***15,1***	***-***	***160***	***3,0***	***18,9***
Всего уходов						
Сосна	487	4,0	5	97	0,8	8,2
Ель	1472	16,4	5	294	3,3	11,2
и т.д.	-	-	-	-	-	-
Итого хвойных:	1959	20,4	-	391	4,1	10,5
Дуб	-	-	-	-	-	-
Вяз	-	-	-	-	-	-
и т.д.	-	-	-	-	-	-
Итого твердолиственных:	-	-	-	-	-	-
Береза	50	1,2	5	9	0,2	15,1
Осина	-	-	-	-	-	-

Породы	Площадь, га	Вырубаемый запас, тыс. м^3	Срок повторяемости, лет	Ежегодный размер		
				площадь, га	вырубаемый запас	
					общий, тыс. м^3	с 1 га м^3
1	2	3	4	5	6	7
и т.д.	-	-	-	-	-	-
Итого мягколиственных:	50	1,2	5	9	0,2	15,1
Всего	**2009**	**21,6**	**-**	**400**	**4,3**	**10,7**

Примечание: тематическая лесная карта пространственного размещения лесотаксационных выделов, в которых проектируются мероприятия по уходу за лесами, приведена ниже.

Обоснование технологий ухода.

В целях проведения мероприятий по уходу за лесами, не связанного с заготовкой древесины (рубки осветления и рубки прочистки), осуществляется отвод участка, включающий следующие этапы:

- обозначение визиров, за исключением сторон, отграниченных видимыми квартальными просеками, граничными линиями, таксационными визирами, не покрытыми лесной растительностью землями и лесными культурами, или обозначение границы участка иным способом без рубки деревьев - делается отметка (краска, яркая лента, затеска) на деревьях, расположенных по периметру обозначаемого участка;

- установка столба на углу участка, к которому произведена инструментальная привязка к квартальным просекам, таксационным визирам или другим постоянным ориентирам;

- промер граничных линий, измерение углов между ними и углов наклона, а также инструментальная привязка к квартальным просекам, таксационным визирам или другим постоянным ориентирам.

- закладка одной или нескольких пробных площадей квадратной или ленточной формы в характерных местах участков проведения ухода, служащих эталоном для проведения ухода на всем участке. Величина пробных площадей должна составлять от 3 до 5% площади участка проведения ухода в зависимости от однородности насаждения, но не менее 0,2 га каждая. Древесина, вырубленная на пробных площадях, должна учитываться в складочных мерах и переводиться в плотные меры на всю площадь участка.

Смежные лесотаксационные выделы, лесные насаждения которых требуют одного и того же вида рубок, проводимых в целях ухода за лесными насаждениями, при одинаковой целевой породе и однородных лесорастительных условиях, но различающиеся по составу, полноте и возрасту, должны быть объединены в один участок.

Необходимость закладки технологических коридоров (волоков) на участке должна устанавливаться при отводе лесосеки для проведения мероприятий по уходу за лесами. Закладка сети постоянных технологических коридоров (волоков) должна осуществляться при уходе в молодняках или первом приеме рубок прореживания. Площадь постоянных волоков может составлять до 20% общей площади лесосеки.

При разметке и прокладке волоков в целях сохранения лучших деревьев, подлежащих выращиванию, объектов биоразнообразия, допускается прокладка коридоров непрямолинейной формы.

В лесных насаждениях искусственного происхождения при уходе в молодняках в качестве технологических коридоров могут использоваться междурядья лесных культур (при достаточной их ширине и отсутствии в них ценных растений, подлежащих сохранению). При ширине междурядий лесных культур менее 3 м и необходимости сохранения в междурядьях деревьев и других ценных растений пасечные волоки (технологические коридоры) должны закладываться поперек рядов лесных культур.

При наличии в лесном насаждении сети лесных дорог и просек, пригодных для работы техники при уходе за лесами и обеспечивающих доступность вырубаемых деревьев, волоки не прорубаются.

Расстояние между технологическими коридорами должно устанавливаться в зависимости от возраста насаждения, других таксационных показателей, вида рубок, проводимых в целях ухода за лесными насаждениями, и планируемой технологии проведения ухода.

Технология проведения ухода за лесами должна обеспечивать проведение работ с

минимальным повреждением деревьев, оставляемых для выращивания.

Не допускается повреждение деревьев более чем 2% от количества деревьев, оставляемых на выращивание, при проведении рубок осветления и рубок прочистки;

В защитных лесах при уходе за лесами поврежденные деревья не должны составлять более 2% от количества деревьев, оставляемых на выращивание.

К поврежденным деревьям относятся: деревья с обломом вершины; сломом ствола; с наклоном на 10 градусов и более; повреждением кроны на одну треть и более ее поверхности; обдиром коры на стволе, составляющим 10% и более окружности ствола; с обдиром и обрывом скелетных корней.

При проведении ухода за лесами должно обеспечиваться сохранение подроста лесных насаждений целевых пород на площадях, не занятых погрузочными пунктами, трассами магистральных и пасечных волоков, дорогами, производственными и бытовыми площадками, в соответствии с Правилами лесовосстановления.

Уход за молодняками (рубки осветления и рубки прочистки) может осуществляться как методом равномерной рубки деревьев по всей площади, так и неравномерной (группами, коридорами, куртинами) рубки деревьев.

При неравномерном групповом или куртинном размещении деревьев целевых древесных пород по площади лесного участка должен применяться неравномерный групповой метод проведения рубок или куртинный метод проведения рубок лесных насаждений, проводимых в целях ухода за лесными насаждениями.

В смешанных молодняках при выращивании смешанных насаждений необходимо обеспечивать (в том числе рубками) размещение деревьев каждой древесной породы чистыми группами и с примесью деревьев других пород, не превышающих по высоте целевые (полосами или куртинами, состоящими из деревьев одной древесной породы).

Рубки осветления и рубки прочистки должны проводиться при отсутствии глубокого снежного покрова.

В чистых перегущенных молодняках (полнотой более 1,0) сомкнутость крон после рубки не должна быть ниже 0,6. В смешанных древостоях, в которых экземпляры целевой древесной породы заглушаются или охлестываются экземплярами второстепенной древесной породы, а также в молодняках, неоднородных по происхождению, допускается снижение сомкнутости крон после рубки до 0,4.

В лесных культурах и в молодняках естественного происхождения, в которых целевые древесные породы находятся под пологом малоценных мягколиственных пород, допускается полная вырубка верхнего полога малоценных древесных пород.

Уход за лесами должен осуществляться Арендатором с учетом требований законодательства Российской Федерации в области охраны окружающей среды, Правил ухода за лесами, а также Правил заготовки, Правил пожарной безопасности в лесах, Правил санитарной безопасности.

ТЕМАТИЧЕСКАЯ ЛЕСНАЯ КАРТА
пространственного размещения лесотаксационных выделов, в которых проектируются мероприятия по уходу за лесами

Масштаб 1 : 25 000

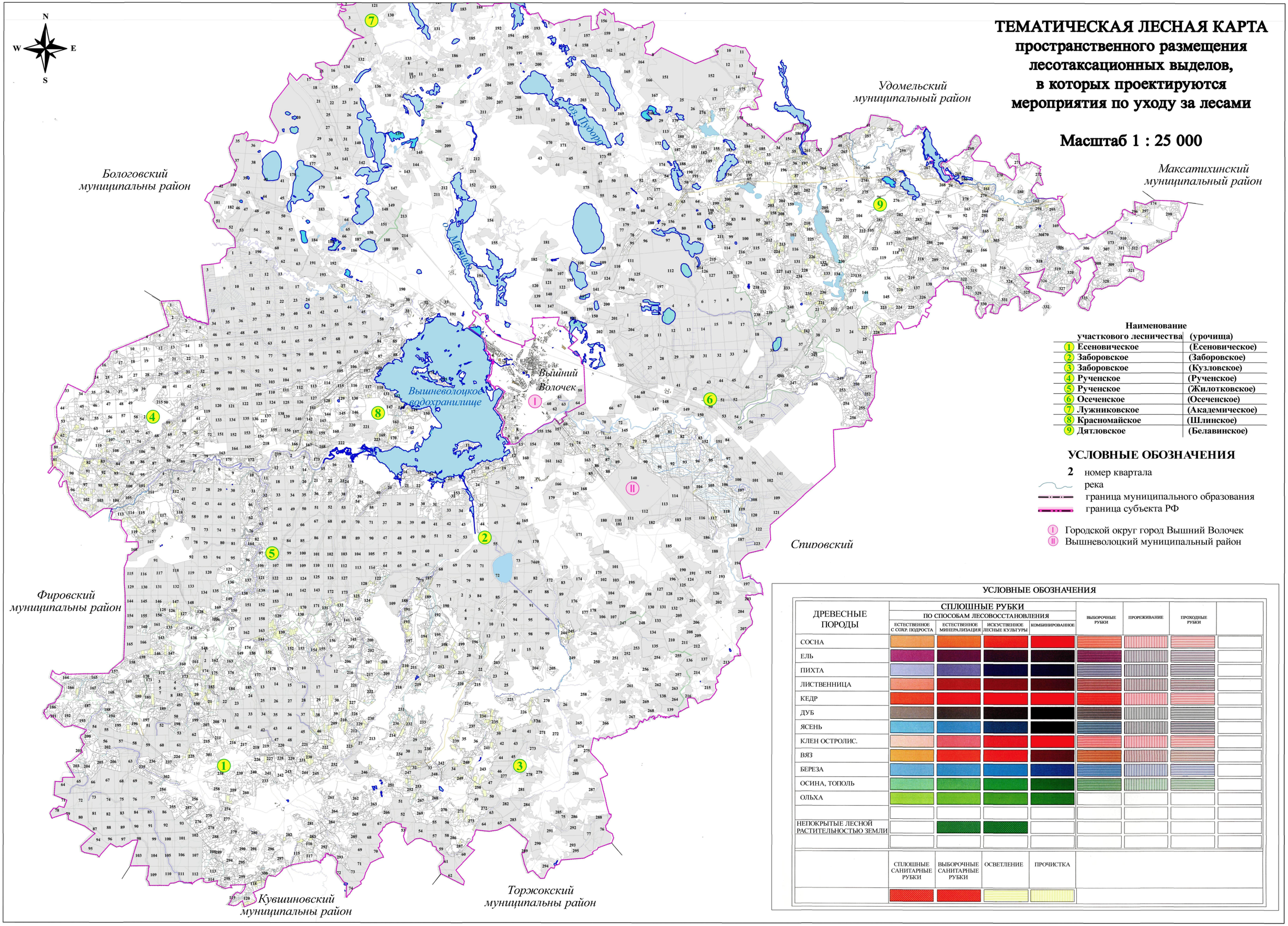

	Наименование участкового лесничества	(урочища)
1	Есеновическое	(Есеновическое)
2	Заборовское	(Заборовское)
3	Заборовское	(Кузловское)
4	Рученское	(Рученское)
5	Рученское	(Жилотковское)
6	Осеченское	(Осеченское)
7	Лужниковское	(Академическое)
8	Красномайское	(Шлинское)
9	Дятловское	(Белавинское)

УСЛОВНЫЕ ОБОЗНАЧЕНИЯ

- 2 номер квартала
- река
- граница муниципального образования
- граница субъекта РФ
- I Городской округ город Вышний Волочек
- II Вышневолоцкий муниципальный район

УСЛОВНЫЕ ОБОЗНАЧЕНИЯ

ДРЕВЕСНЫЕ ПОРОДЫ	СПЛОШНЫЕ РУБКИ ПО СПОСОБАМ ЛЕСОВОССТАНОВЛЕНИЯ: ЕСТЕСТВЕННОЕ С СОХР. ПОДРОСТА	ЕСТЕСТВЕННОЕ МИНЕРАЛИЗАЦИЯ	ИСКУСТВЕННОЕ ЛЕСНЫЕ КУЛЬТУРЫ	КОМБИНИРОВАННОЕ	ВЫБОРОЧНЫЕ РУБКИ	ПРОРЕЖИВАНИЕ	ПРОХОДНЫЕ РУБКИ	
СОСНА								
ЕЛЬ								
ПИХТА								
ЛИСТВЕННИЦА								
КЕДР								
ДУБ								
ЯСЕНЬ								
КЛЕН ОСТРОЛИС.								
ВЯЗ								
БЕРЕЗА								
ОСИНА, ТОПОЛЬ								
ОЛЬХА								
НЕПОКРЫТЫЕ ЛЕСНОЙ РАСТИТЕЛЬНОСТЬЮ ЗЕМЛИ								
	СПЛОШНЫЕ САНИТАРНЫЕ РУБКИ	ВЫБОРОЧНЫЕ САНИТАРНЫЕ РУБКИ	ОСВЕТЛЕНИЕ	ПРОЧИСТКА				

6. МЕРОПРИЯТИЯ, ПО ОХРАНЕ ОБЪЕКТОВ ЖИВОТНОГО МИРА, ВОДНЫХ ОБЪЕКТОВ.

Законодательство Российской Федерации в области охраны и использования животного мира и среды его обитания основывается на положениях Конституции Российской Федерации, федеральных законов об охране окружающей природной среды и Федерального закона от 24.04.1995 №52-ФЗ «О животном мире».

Животный мир является достоянием народов Российской Федерации, неотъемлемым элементом природной среды и биологического разнообразия Земли, возобновляющимся природным ресурсом, важным регулирующим и стабилизирующим компонентом биосферы, всемерно охраняемым и рационально используемым для удовлетворения духовных и материальных потребностей граждан Российской Федерации.

Сведения о мероприятиях по охране животного мира, растительного мира, и повышения биоразнообразия лесов в части сохранения ключевых биотопов и ключевых элементов биоразнообразия, приведены в разделе 7.3. настоящего Проекта.

Водный кодекс Российской Федерации опирается на принцип значимости водных объектов в качестве основы жизни и деятельности человека. Регулирование водных отношений осуществляется исходя из представления о водном объекте, как о важнейшей составной части окружающей среды, среде обитания объектов животного и растительного мира, в том числе водных биологических ресурсов, как о природном ресурсе, используемом человеком для личных и бытовых нужд, осуществления хозяйственной и иной деятельности, и одновременно как об объекте права собственности и иных прав.

6.1. Характеристика водных объектов.

В соответствии с Водным кодексом Российской Федерации *(далее – Водный кодекс)* к поверхностным водным объектам, расположенным на лесном участке, относятся водотоки (реки, ручьи, каналы), водоемы (озера, пруды, обводненные карьеры, водохранилища) и болота.

В гидрографическом отношении территория Вышневолоцкого района, в границах которого расположен лесной участок, уникальна, поскольку одновременно относится к Балтийскому и Волжскому бассейнам.

Водные объекты района весьма разнообразны, и состоят из значительного количества обособленных и сообщающихся между собой больших и малых озер, рек, ручьев, каналов, которые образуют так называемую Вышневолоцкую водную систему, в центре которой находится Вышневолоцкое водохранилище, через которое проходит водораздел рек.

Характеристика основных водных объектов приведена ниже.

Наименование объекта	Площадь (для озер), га	Протяженность всего/по участку, км	Особенности режима охраны объекта
р. Мста	-	445/18	водоохранная зона 200 м
р. Шлина	-	112/24	водоохранная зона 200 м
р. Волчина	-	106/23	водоохранная зона 200 м
р. Синька	-	26/21	водоохранная зона 100 м
р. Сьюча	-	20/14	водоохранная зона 100 м
р. Крутец	-	13/13	водоохранная зона 100 м
р. Цна	-	160/53	водоохранная зона 200 м
р. Крупица	-	36/24	водоохранная зона 100 м
р. Лонница	-	42/42	водоохранная зона 100 м
р. Речица	-	12/12	водоохранная зона 100 м
р. Тверда	-	188/31	водоохранная зона 200 м
р. Вехлинка	-	9/9	водоохранная зона 50 м
р. Осеченка	-	25/25	водоохранная зона 100 м
р. Иленка	-	27/14	водоохранная зона 100 м
р. Любинка	-	11/5	водоохранная зона 100 м
р. Холохоленка	-	12/12	водоохранная зона 100 м
р. Щегра	-	41/25	водоохранная зона 100 м

р. Белая	-	42/42	водоохранная зона 100м
р. Мошня	-	11/11	водоохранная зона 100м
р. Лядка	-	15/15	водоохранная зона 100м
р. Петриловка	-	12/12	водоохранная зона 100м
р. Барановка	-	15/15	водоохранная зона 100м
р. Черемница	-	15/15	водоохранная зона 100м
р. Ветча	-	12/12	водоохранная зона 100м
р. Чамка	-	10/10	водоохранная зона 100м
р. Садва	-	39/39	водоохранная зона 100м
р.Семынь (Латынь)	-	39/12	водоохранная зона 100м
р. Коростовка	-	11/11	водоохранная зона 100м
р. Красенка	-	21/2	водоохранная зона 100м
р. Вялец	-	11/6	водоохранная зона 100м
р. Чисна-Белая	-	12/4	водоохранная зона 100м
р. Карасенка	-	11/9	водоохранная зона 100м
р. Плотиченка	-	22/22	водоохранная зона 100м
р. Чертовля	-	14/14	водоохранная зона 100м
р. Оскомля	-	19/19	водоохранная зона 100м
р. Кичка	-	14/8	водоохранная зона 100м
р. Безузик	-	6/2	водоохранная зона 50м
Вышневолоцкое вдхр.	109,0	-	водоохранная зона 50м
Мстинское вдхр	18,0	-	водоохранная зона 50м
оз. Тубосс	2,8	-	водоохранная зона 50м
оз. Беленькое	1,2	-	водоохранная зона 50м
оз. Боровно	5,2	-	водоохранная зона 50м
оз. Имоложье	7,6	-	водоохранная зона 50м
оз. Коломенское	4,9	-	водоохранная зона 50м
оз. Ящино	6,7	-	водоохранная зона 50м
оз. Мец	1,9	-	водоохранная зона 50м
оз. Перхово	6,1	-	водоохранная зона 50м
оз. Чеполшевское	1,7	-	водоохранная зона 50м
оз. Городно	2,0	-	водоохранная зона 50м
оз. Волчино	5,2	-\	водоохранная зона 50м
оз. Пудово	6,8	-	водоохранная зона 50м
оз. Шишево	4,5	-	водоохранная зона 50м
оз. Шитово	2,7	-	водоохранная зона 50м

Прибрежные защитные полосы при таксации лесов на лесном участке не выделялись. Однако Арендатор обязан соблюдать ограничения хозяйственной и иной деятельности, установленные Водным кодексом для прибрежных защитных полос.

Ширина прибрежной защитной полосы устанавливается в зависимости от уклона берега водного объекта и составляет тридцать метров для обратного или нулевого уклона, сорок метров для уклона до трех градусов и пятьдесят метров для уклона три и более градуса.

Для расположенных в границах болот проточных и сточных озер и соответствующих водотоков ширина прибрежий защитной полосы устанавливается в размере пятидесяти метров.

Водным законодательством в прибрежных защитных полосах, установлены следующие ограничения хозяйственной деятельности:

- распашка земель;
- размещение отвалов размываемых грунтов;

Помимо перечисленных выше основных поверхностных водных объектов на территории лесного участка расположены болота, площадь, которых незначительна и составляет 2041,8га или 3,8% площади лесного участка. Основная площадь болот включена в границы особо охраняемых природных территорий области, имеющих статус особо защитных участков лесов (ОЗУЛ). Подробно сведения о них приведены в разделе 2.5. настоящего Проекта.

Сведения о местонахождении и характеристике этих болот, а также мелких речек и ручьев, прудов, каналов и других поверхностных водных объектов, по данным таксации лесов на лесном участке 2017-2018гг. приведены ниже:

Лесничество, участковое лесничество (урочище)	Квартал	Выдел	Площадь выдела, га	Наименование объекта
Фировское, Есеновическое (Есеновическое)	19	24	0,1	Ручьи
Фировское, Есеновическое (Есеновическое)	20	34	0,4	Ручьи
Фировское, Есеновическое (Есеновическое)	21	70	0,3	Ручьи
Фировское, Есеновическое (Есеновическое)	30	26	4,5	Болото
Фировское, Есеновическое (Есеновическое)	30	29	0,1	Ручьи
Фировское, Есеновическое (Есеновическое)	38	25	0,2	Ручьи
Фировское, Есеновическое (Есеновическое)	46	54	0,4	Ручьи
Фировское, Есеновическое (Есеновическое)	108	35	0,2	Ручьи
Фировское, Есеновическое (Есеновическое)	113	28	0,1	Ручьи
Фировское, Есеновическое (Есеновическое)	114	5	0,5	Болото
Фировское, Есеновическое (Есеновическое)	114	16	1,0	Ручьи
Фировское, Есеновическое (Есеновическое)	115	29	0,6	Реки
Фировское, Есеновическое (Есеновическое)	117	15	0,2	Болото
Фировское, Есеновическое (Есеновическое)	118	31	0,1	Ручьи
Фировское, Есеновическое (Есеновическое)	119	28	0,2	Ручьи
Фировское, Есеновическое (Есеновическое)	120	35	0,3	Ручьи
Фировское, Есеновическое (Колхоз Есеновический)	217	17	0,1	Ручьи
Фировское, Есеновическое (Колхоз Есеновический)	218	19	0,1	Реки
Фировское, Есеновическое (Колхоз Есеновический)	219	15	0,1	Реки
Фировское, Есеновическое (Колхоз Есеновический)	220	16	0,9	Болото
Фировское, Есеновическое (Колхоз Есеновический)	220	19	0,3	Реки
Фировское, Есеновическое (Колхоз Есеновический)	221	24	0,1	Реки
Фировское, Есеновическое (Колхоз Есеновический)	221	25	0,1	Ручьи
Фировское, Есеновическое (Колхоз Есеновический)	222	22	1,8	Болото
Фировское, Есеновическое (Колхоз Есеновический)	223	24	0,3	Реки
Фировское, Есеновическое (Колхоз Есеновический)	226	13	0,1	Реки
Фировское, Есеновическое (Колхоз Есеновический)	227	16	0,1	Реки
Фировское, Есеновическое (Колхоз Есеновический)	228	16	0,3	Реки
Фировское, Есеновическое (Колхоз Есеновический)	229	17	0,1	Реки
Фировское, Есеновическое (Колхоз Есеновический)	230	26	0,2	Реки
Фировское, Есеновическое (Колхоз Есеновический)	232	35	0,5	Реки
Фировское, Есеновическое (Колхоз Есеновический)	233	13	0,4	Болото
Фировское, Есеновическое (Колхоз Есеновический)	235	44	0,7	Реки
Фировское, Есеновическое (Колхоз Есеновический)	236	4	0,3	Болото
Фировское, Есеновическое (Колхоз Есеновический)	241	15	0,1	Ручьи
Фировское, Есеновическое (Колхоз Есеновический)	244	21	0,3	Ручьи
Фировское, Есеновическое (Колхоз Есеновический)	245	24	0,1	Ручьи
Фировское, Есеновическое (Колхоз Есеновический)	246	24	3,0	Болото
Фировское, Есеновическое (Колхоз Есеновический)	246	26	1,7	Болото
Фировское, Есеновическое (Колхоз Есеновический)	246	35	1,4	Болото
Фировское, Есеновическое (Колхоз Есеновический)	246	54	0,5	Ручьи
Фировское, Есеновическое (Колхоз Есеновический)	249	17	0,3	Реки
Фировское, Есеновическое (Колхоз Есеновический)	251	2	1,5	Болото
Фировское, Есеновическое (Колхоз Есеновический)	251	40	0,2	Ручьи
Фировское, Есеновическое (Колхоз Есеновический)	256	21	0,8	Болото

Лесничество, участковое лесничество (урочище)	Квартал	Выдел	Площадь выдела, га	Наименование объекта
Фировское, Есеновическое (Колхоз Есеновический)	260	25	0,1	Ручьи
Фировское, Есеновическое (Колхоз Есеновический)	261	27	0,1	Ручьи
Фировское, Есеновическое (Колхоз Есеновический)	264	34	0,5	Болото
Фировское, Есеновическое (Колхоз Есеновический)	264	39	0,1	Ручьи
Фировское, Есеновическое (Колхоз Есеновический)	265	29	0,5	Реки
Фировское, Есеновическое (Колхоз Есеновический)	267	36	0,2	Ручьи
Фировское, Есеновическое (Колхоз Есеновический)	268	27	0,2	Ручьи
Фировское, Есеновическое (Колхоз Есеновический)	270	14	0,9	Болото
Фировское, Есеновическое (Колхоз Есеновический)	275	25	0,2	Ручьи
Фировское, Есеновическое (Колхоз Есеновический)	276	30	0,2	Ручьи
Фировское, Есеновическое (Колхоз Есеновический)	279	40	0,6	Болото
Фировское, Есеновическое (Колхоз Есеновический)	280	22	0,2	Реки
Фировское, Есеновическое (Колхоз Есеновический)	281	2	1,2	Болото
Фировское, Есеновическое (Колхоз Есеновический)	283	23	0,1	Ручьи
Фировское, Есеновическое (Колхоз Есеновический)	285	2	0,4	Болото
Фировское, Есеновическое (Колхоз Есеновический)	285	6	1,0	Болото
Фировское, Есеновическое (Колхоз Есеновический)	287	25	0,1	Ручьи
Фировское, Есеновическое (Колхоз Есеновический)	287	26	0,2	Реки
Фировское, Есеновическое (Колхоз Есеновический)	289	17	0,2	Ручьи
Фировское, Есеновическое (Колхоз Есеновический)	293	43	0,1	Ручьи
Фировское, Есеновическое (Колхоз Есеновический)	294	30	0,1	Ручьи
Фировское, Есеновическое (Колхоз Есеновический)	298	11	1,4	Болото
Фировское, Есеновическое (Колхоз Есеновический)	300	57	0,2	Ручьи
Фировское, Есеновическое (Колхоз Есеновический)	302	37	0,9	Реки
Фировское, Есеновическое (СПК «Свобода»)	122	20	0,2	Болото
Фировское, Есеновическое (СПК «Свобода»)	124	21	0,2	Ручьи
Фировское, Есеновическое (СПК «Свобода»)	126	22	0,1	Ручьи
Фировское, Есеновическое (СПК «Свобода»)	129	63	0,5	Болото
Фировское, Есеновическое (СПК «Свобода»)	130	37	0,3	Реки
Фировское, Есеновическое (СПК «Свобода»)	131	55	0,8	Реки
Фировское, Есеновическое (СПК «Свобода»)	131	56	0,5	Ручьи
Фировское, Есеновическое (СПК «Свобода»)	143	27	0,1	Ручьи
Фировское, Есеновическое (СПК «Свобода»)	147	38	0,1	Ручьи
Фировское, Есеновическое (СПК «Свобода»)	150	26	0,1	Ручьи
Фировское, Есеновическое (СПК «Свобода»)	154	19	1,3	Болото
Фировское, Есеновическое (СПК «Свобода»)	155	43	0,2	Реки
Фировское, Есеновическое (СПК «Свобода»)	166	45	0,8	Реки
Фировское, Есеновическое (СПК «Свобода»)	177	27	1,2	Болото
Фировское, Есеновическое (СПК «Свобода»)	177	28	0,1	Ручьи
Фировское, Есеновическое (СПК «Свобода»)	179	48	0,9	Реки
Фировское, Есеновическое (СПК «Свобода»)	179	49	1,9	Ручьи
Фировское, Есеновическое (СПК «Свобода»)	180	29	0,1	Ручьи
Фировское, Есеновическое (СПК «Свобода»)	182	35	0,3	Ручьи
Фировское, Есеновическое (СПК «Свобода»)	183	26	0,3	Болото
Фировское, Есеновическое (СПК «Свобода»)	186	16	0,4	Ручьи
Фировское, Есеновическое (СПК «Свобода»)	186	17	0,9	Реки
Фировское, Есеновическое (СПК «Свобода»)	186	23	1,2	Болото
Фировское, Есеновическое (СПК «Свобода»)	189	56	0,1	Ручьи

Лесничество, участковое лесничество (урочище)	Квартал	Выдел	Площадь выдела, га	Наименование объекта
Фировское, Есеновическое (СПК «Свобода»)	190	31	0,2	Ручьи
Фировское, Есеновическое (СПК «Свобода»)	191	19	0,3	Ручьи
Фировское, Есеновическое (СПК «Свобода»)	192	21	0,1	Ручьи
Фировское, Есеновическое (СПК «Свобода»)	194	27	0,1	Ручьи
Фировское, Есеновическое (СПК «Свобода»)	195	21	0,2	Ручьи
Фировское, Есеновическое (СПК «Свобода»)	198	37	0,3	Ручьи
Фировское, Есеновическое (СПК «Свобода»)	199	42	0,1	Ручьи
Фировское, Есеновическое (СПК «Свобода»)	200	22	1,3	Реки
Фировское, Есеновическое (СПК «Свобода»)	200	23	0,4	Ручьи
Фировское, Есеновическое (СПК «Свобода»)	201	18	1,9	Реки
Фировское, Есеновическое (СПК «Свобода»)	201	20	0,1	Ручьи
Фировское, Есеновическое (СПК «Свобода»)	202	16	0,5	Реки
Фировское, Есеновическое (СПК «Свобода»)	203	27	0,2	Ручьи
Фировское, Есеновическое (СПК «Свобода»)	204	25	0,1	Ручьи
Фировское, Есеновическое (СПК «Свобода»)	205	29	1,0	Реки
Фировское, Есеновическое (СПК «Свобода»)	206	21	0,1	Ручьи
Фировское, Есеновическое (СПК «Свобода»)	206	24	0,1	Реки
Фировское, Есеновическое (СПК «Свобода»)	206	25	0,1	Ручьи
Фировское, Заборовское (Заборовское)	5	18	0,6	Болото
Фировское, Заборовское (Заборовское)	11	6	2,2	Пруды
Фировское, Заборовское (Заборовское)	11	7	0,5	Болото
Фировское, Заборовское (Заборовское)	11	10	0,5	Болото
Фировское, Заборовское (Заборовское)	11	15	3,5	Болото
Фировское, Заборовское (Заборовское)	11	20	1,3	Болото
Фировское, Заборовское (Заборовское)	12	3	0,6	Болото
Фировское, Заборовское (Заборовское)	13	9	0,6	Болото
Фировское, Заборовское (Заборовское)	13	17	0,2	Болото
Фировское, Заборовское (Заборовское)	13	18	1,8	Болото
Фировское, Заборовское (Заборовское)	16	7	0,4	Болото
Фировское, Заборовское (Заборовское)	17	2	0,3	Болото
Фировское, Заборовское (Заборовское)	17	13	1,2	Болото
Фировское, Заборовское (Заборовское)	17	16	1,1	Болото
Фировское, Заборовское (Заборовское)	18	10	0,3	Болото
Фировское, Заборовское (Заборовское)	19	9	0,4	Болото
Фировское, Заборовское (Заборовское)	19	53	0,7	Болото
Фировское, Заборовское (Заборовское)	19	62	0,3	Ручьи
Фировское, Заборовское (Заборовское)	20	5	2,1	Болото
Фировское, Заборовское (Заборовское)	20	35	0,4	Реки
Фировское, Заборовское (Заборовское)	21	19	3,7	Болото
Фировское, Заборовское (Заборовское)	23	6	0,6	Болото
Фировское, Заборовское (Заборовское)	24	14	1,4	Болото
Фировское, Заборовское (Заборовское)	24	23	1,5	Болото
Фировское, Заборовское (Заборовское)	24	29	0,6	Болото
Фировское, Заборовское (Заборовское)	30	11	58,5	Болото
Фировское, Заборовское (Заборовское)	31	6	2,4	Болото
Фировское, Заборовское (Заборовское)	31	11	7,6	Болото
Фировское, Заборовское (Заборовское)	31	13	3,0	Болото
Фировское, Заборовское (Заборовское)	31	16	6,9	Болото

Лесничество, участковое лесничество (урочище)	Квартал	Выдел	Площадь выдела, га	Наименование объекта
Фировское, Заборовское (Заборовское)	31	27	1,2	Болото
Фировское, Заборовское (Заборовское)	31	29	0,9	Болото
Фировское, Заборовское (Заборовское)	31	33	0,7	Болото
Фировское, Заборовское (Заборовское)	32	19	1,4	Болото
Фировское, Заборовское (Заборовское)	32	30	0,7	Болото
Фировское, Заборовское (Заборовское)	35	8	0,4	Болото
Фировское, Заборовское (Заборовское)	35	11	0,2	Болото
Фировское, Заборовское (Заборовское)	35	12	0,2	Болото
Фировское, Заборовское (Заборовское)	35	20	25,4	Болото
Фировское, Заборовское (Заборовское)	44	3	24,4	Болото
Фировское, Заборовское (СПК «Верный труд»)	188	17	0,3	Болото
Фировское, Заборовское (СПК «Верный труд»)	192	21	5,9	Болото
Фировское, Заборовское (СПК «Верный труд»)	192	33	3,7	Болото
Фировское, Заборовское (СПК «Верный труд»)	194	51	1,3	Болото
Фировское, Заборовское (СПК «Верный труд»)	216	16	0,6	Болото
Фировское, Заборовское (СПК «Верный труд»)	216	19	0,3	Болото
Фировское, Заборовское (СПК «Верный труд»)	216	26	1,0	Болото
Фировское, Заборовское (СПК «Верный труд»)	219	35	5,1	Болото
Фировское, Заборовское (СПК «Верный труд»)	219	36	0,4	Болото
Фировское, Заборовское (СПК «Верный труд»)	219	41	0,9	Болото
Фировское, Заборовское (СПК «Верный труд»)	220	14	0,3	Болото
Фировское, Заборовское (СПК «Верный труд»)	220	15	1,0	Болото
Фировское, Заборовское (СПК «Верный труд»)	225	2	1,1	Болото
Фировское, Заборовское (СПК «Верный труд»)	228	1	1,0	Болото
Фировское, Заборовское (СПК «Верный труд»)	228	18	1,9	Болото
Фировское, Заборовское (СПК «Верный труд»)	233	19	0,7	Болото
Фировское, Заборовское (СПК «Верный труд»)	233	29	0,6	Болото
Фировское, Заборовское (СПК «Верный труд»)	233	35	0,8	Болото
Фировское, Заборовское (СПК «Верный труд»)	235	5	0,2	Болото
Фировское, Заборовское (СПК «Верный труд»)	235	35	0,8	Болото
Фировское, Заборовское (СПК «Верный труд»)	236	25	0,8	Болото
Фировское, Заборовское (СПК «Верный труд»)	236	29	2,6	Болото
Фировское, Заборовское (СПК «Верный труд»)	240	39	0,2	Болото
Фировское, Заборовское (СПК «Верный труд»)	242	11	0,1	Болото
Фировское, Заборовское (СПК «Верный труд»)	242	20	1,6	Болото
Фировское, Заборовское (СПК "Ильинское")	245	2	4,4	Болото
Фировское, Заборовское (СПК "Ильинское")	245	8	4,4	Болото
Фировское, Рученское (Жилотковское)	2	11	0,7	Болото
Фировское, Рученское (Жилотковское)	2	30	0,1	Ручьи
Фировское, Рученское (Жилотковское)	3	2	1,1	Болото
Фировское, Рученское (Жилотковское)	3	36	0,1	Ручьи
Фировское, Рученское (Жилотковское)	4	17	0,7	Болото
Фировское, Рученское (Жилотковское)	4	45	0,5	Болото
Фировское, Рученское (Жилотковское)	4	49	0,1	Ручьи
Фировское, Рученское (Жилотковское)	5	1	0,6	Болото
Фировское, Рученское (Жилотковское)	5	3	0,6	Болото
Фировское, Рученское (Жилотковское)	5	47	1,2	Болото
Фировское, Рученское (Жилотковское)	5	54	0,1	Ручьи

Лесничество, участковое лесничество (урочище)	Квартал	Выдел	Площадь выдела, га	Наименование объекта
Фировское, Рученское (Жилотковское)	6	5	2,8	Болото
Фировское, Рученское (Жилотковское)	6	12	0,8	Болото
Фировское, Рученское (Жилотковское)	6	57	1,0	Болото
Фировское, Рученское (Жилотковское)	6	60	3,0	Болото
Фировское, Рученское (Жилотковское)	6	61	0,5	Болото
Фировское, Рученское (Жилотковское)	6	63	0,4	Болото
Фировское, Рученское (Жилотковское)	6	67	0,1	Ручьи
Фировское, Рученское (Жилотковское)	7	2	6,0	Болото
Фировское, Рученское (Жилотковское)	7	9	1,1	Болото
Фировское, Рученское (Жилотковское)	7	35	4,5	Болото
Фировское, Рученское (Жилотковское)	7	37	0,1	Ручьи
Фировское, Рученское (Жилотковское)	8	3	1,1	Болото
Фировское, Рученское (Жилотковское)	8	22	5,5	Болото
Фировское, Рученское (Жилотковское)	9	29	0,5	Болото
Фировское, Рученское (Жилотковское)	9	30	1,6	Болото
Фировское, Рученское (Жилотковское)	10	6	6,3	Болото
Фировское, Рученское (Жилотковское)	10	36	1,2	Болото
Фировское, Рученское (Жилотковское)	10	84	0,1	Ручьи
Фировское, Рученское (Жилотковское)	12	39	10,1	Болото
Фировское, Рученское (Жилотковское)	12	41	0,6	Болото
Фировское, Рученское (Жилотковское)	13	22	0,1	Ручьи
Фировское, Рученское (Жилотковское)	14	20	0,1	Ручьи
Фировское, Рученское (Жилотковское)	15	22	0,4	Болото
Фировское, Рученское (Жилотковское)	15	38	4,0	Противопожарный водоём
Фировское, Рученское (Жилотковское)	15	40	0,1	Ручьи
Фировское, Рученское (Жилотковское)	17	19	5,3	Болото
Фировское, Рученское (Жилотковское)	17	40	0,2	Реки
Фировское, Рученское (Жилотковское)	20	13	1,5	Болото
Фировское, Рученское (Жилотковское)	20	23	0,2	Ручьи
Фировское, Рученское (Жилотковское)	21	24	0,2	Ручьи
Фировское, Рученское (Жилотковское)	22	32	0,1	Ручьи
Фировское, Рученское (Жилотковское)	23	14	1,2	Болото
Фировское, Рученское (Жилотковское)	23	18	0,2	Реки
Фировское, Рученское (Жилотковское)	23	19	0,1	Ручьи
Фировское, Рученское (Жилотковское)	24	7	3,0	Болото
Фировское, Рученское (Жилотковское)	24	25	0,1	Реки
Фировское, Рученское (Жилотковское)	24	26	0,1	Ручьи
Фировское, Рученское (Жилотковское)	26	57	0,1	Ручьи
Фировское, Рученское (Жилотковское)	32	36	0,1	Ручьи
Фировское, Рученское (Жилотковское)	36	28	0,1	Ручьи
Фировское, Рученское (Жилотковское)	38	5	9,7	Болото
Фировское, Рученское (Жилотковское)	38	36	0,1	Реки
Фировское, Рученское (Жилотковское)	39	19	0,6	Болото
Фировское, Рученское (Жилотковское)	39	22	0,1	Реки
Фировское, Рученское (Жилотковское)	40	43	10,2	Болото
Фировское, Рученское (Жилотковское)	40	64	0,1	Реки
Фировское, Рученское (Жилотковское)	54	21	6,6	Болото
Фировское, Рученское (Жилотковское)	54	22	1,8	Болото

Лесничество, участковое лесничество (урочище)	Квартал	Выдел	Площадь выдела, га	Наименование объекта
Фировское, Рученское (Жилотковское)	54	37	0,1	Реки
Фировское, Рученское (Жилотковское)	55	1	5,3	Болото
Фировское, Рученское (Жилотковское)	55	18	0,3	Болото
Фировское, Рученское (Жилотковское)	55	21	0,2	Болото
Фировское, Рученское (Жилотковское)	63	6	1,4	Болото
Фировское, Рученское (Жилотковское)	63	14	0,3	Болото
Фировское, Рученское (Жилотковское)	63	15	0,4	Болото
Фировское, Рученское (Жилотковское)	76	12	5,5	Болото
Фировское, Рученское (Жилотковское)	76	43	0,1	Ручьи
Фировское, Рученское (Жилотковское)	96	33	1,0	Болото
Фировское, Рученское (Жилотковское)	96	41	0,2	Ручьи
Фировское, Рученское (Жилотковское)	97	3	0,9	Болото
Фировское, Рученское (Жилотковское)	121	10	2,7	Болото
Фировское, Рученское (Жилотковское)	136	31	0,3	Ручьи
Фировское, Рученское (Жилотковское)	137	61	0,1	Ручьи
Фировское, Рученское (Жилотковское)	139	17	0,6	Болото
Фировское, Рученское (Жилотковское)	139	31	2,6	Болото
Фировское, Рученское (Жилотковское)	139	38	2,5	Болото
Фировское, Рученское (Жилотковское)	149	25	0,1	Ручьи
Фировское, Рученское (Жилотковское)	150	17	3,3	Болото
Фировское, Рученское (Жилотковское)	160	20	0,1	Ручьи
Фировское, Рученское (Жилотковское)	164	40	0,1	Ручьи
Фировское, Рученское (Жилотковское)	169	22	0,1	Ручьи
Фировское, Рученское (Рученское)	1	6	2,9	Болото
Фировское, Рученское (Рученское)	1	12	2,4	Болото
Фировское, Рученское (Рученское)	1	45	0,1	Ручьи
Фировское, Рученское (Рученское)	3	27	0,6	Болото
Фировское, Рученское (Рученское)	3	40	0,6	Ручьи
Фировское, Рученское (Рученское)	4	1	0,4	Болото
Фировское, Рученское (Рученское)	4	4	19,8	Болото
Фировское, Рученское (Рученское)	4	5	11,4	Болото
Фировское, Рученское (Рученское)	5	3	0,3	Болото
Фировское, Рученское (Рученское)	6	24	1,1	Болото
Фировское, Рученское (Рученское)	7	6	0,2	Болото
Фировское, Рученское (Рученское)	7	30	0,4	Болото
Фировское, Рученское (Рученское)	7	35	2,0	Болото
Фировское, Рученское (Рученское)	8	3	3,5	Болото
Фировское, Рученское (Рученское)	8	22	19,7	Болото
Фировское, Рученское (Рученское)	8	35	0,4	Болото
Фировское, Рученское (Рученское)	8	40	0,6	Ручьи
Фировское, Рученское (Рученское)	12	6	0,5	Болото
Фировское, Рученское (Рученское)	12	13	1,5	Болото
Фировское, Рученское (Рученское)	12	19	4,0	Болото
Фировское, Рученское (Рученское)	12	23	1,5	Болото
Фировское, Рученское (Рученское)	13	1	0,6	Болото
Фировское, Рученское (Рученское)	13	3	0,6	Болото
Фировское, Рученское (Рученское)	13	17	21,0	Болото
Фировское, Рученское (Рученское)	13	19	8,4	Болото

Лесничество, участковое лесничество (урочище)	Квартал	Выдел	Площадь выдела, га	Наименование объекта
Фировское, Рученское (Рученское)	13	24	8,9	Болото
Фировское, Рученское (Рученское)	14	8	100,0	Болото
Фировское, Рученское (Рученское)	15	12	96,9	Болото
Фировское, Рученское (Рученское)	16	11	0,7	Болото
Фировское, Рученское (Рученское)	16	24	1,2	Болото
Фировское, Рученское (Рученское)	16	30	0,1	Ручьи
Фировское, Рученское (Рученское)	17	20	16,8	Болото
Фировское, Рученское (Рученское)	18	7	17,6	Болото
Фировское, Рученское (Рученское)	20	3	5,0	Болото
Фировское, Рученское (Рученское)	20	5	9,5	Болото
Фировское, Рученское (Рученское)	20	7	5,6	Болото
Фировское, Рученское (Рученское)	21	3	31,2	Болото
Фировское, Рученское (Рученское)	22	1	13,8	Болото
Фировское, Рученское (Рученское)	22	3	6,4	Болото
Фировское, Рученское (Рученское)	22	9	3,1	Болото
Фировское, Рученское (Рученское)	23	1	33,1	Болото
Фировское, Рученское (Рученское)	24	1	1,7	Болото
Фировское, Рученское (Рученское)	24	12	7,3	Болото
Фировское, Рученское (Рученское)	25	13	14,9	Болото
Фировское, Рученское (Рученское)	25	14	7,8	Болото
Фировское, Рученское (Рученское)	26	3	62,9	Болото
Фировское, Рученское (Рученское)	26	14	7,5	Болото
Фировское, Рученское (Рученское)	27	1	7,5	Болото
Фировское, Рученское (Рученское)	27	5	2,0	Болото
Фировское, Рученское (Рученское)	27	21	0,1	Реки
Фировское, Рученское (Рученское)	28	32	0,2	Ручьи
Фировское, Рученское (Рученское)	28	33	0,1	Реки
Фировское, Рученское (Рученское)	29	2	0,6	Болото
Фировское, Рученское (Рученское)	29	4	4,5	Болото
Фировское, Рученское (Рученское)	29	35	0,4	Реки
Фировское, Рученское (Рученское)	30	9	0,8	Болото
Фировское, Рученское (Рученское)	30	28	0,6	Ручьи
Фировское, Рученское (Рученское)	31	34	0,1	Реки
Фировское, Рученское (Рученское)	32	36	6,8	Болото
Фировское, Рученское (Рученское)	33	1	119,5	Болото
Фировское, Рученское (Рученское)	34	1	71,4	Болото
Фировское, Рученское (Рученское)	34	2	1,9	Болото
Фировское, Рученское (Рученское)	35	1	41,5	Болото
Фировское, Рученское (Рученское)	35	8	11,4	Болото
Фировское, Рученское (Рученское)	36	13	1,3	Болото
Фировское, Рученское (Рученское)	36	16	52,1	Болото
Фировское, Рученское (Рученское)	37	11	70,1	Болото
Фировское, Рученское (Рученское)	38	1	74,0	Болото
Фировское, Рученское (Рученское)	42	5	13,4	Болото
Фировское, Рученское (Рученское)	43	2	8,0	Болото
Фировское, Рученское (Рученское)	43	4	0,7	Болото
Фировское, Рученское (Рученское)	43	5	0,6	Болото
Фировское, Рученское (Рученское)	43	34	0,3	Болото

Лесничество, участковое лесничество (урочище)	Квартал	Выдел	Площадь выдела, га	Наименование объекта
Фировское, Рученское (Рученское)	44	1	102,7	Болото
Фировское, Рученское (Рученское)	45	3	31,0	Болото
Фировское, Рученское (Рученское)	45	13	0,2	Болото
Фировское, Рученское (Рученское)	46	5	1,5	Болото
Фировское, Рученское (Рученское)	46	7	63,1	Болото
Фировское, Рученское (Рученское)	47	2	111,9	Болото
Фировское, Рученское (Рученское)	48	2	109,4	Болото
Фировское, Рученское (Рученское)	49	1	29,9	Болото
Фировское, Рученское (Рученское)	50	11	5,3	Болото
Фировское, Рученское (Рученское)	50	12	2,6	Болото
Фировское, Рученское (Рученское)	51	9	0,9	Болото
Фировское, Рученское (Рученское)	51	11	1,1	Болото
Фировское, Рученское (Рученское)	51	19	1,1	Болото
Фировское, Рученское (Рученское)	51	22	6,5	Болото
Фировское, Рученское (Рученское)	52	11	2,2	Болото
Фировское, Рученское (Рученское)	52	39	36,7	Болото
Фировское, Рученское (Рученское)	53	1	52,2	Болото
Фировское, Рученское (Рученское)	54	14	46,0	Болото
Фировское, Рученское (Рученское)	55	1	0,2	Болото
Фировское, Рученское (Рученское)	55	4	81,1	Болото
Фировское, Рученское (Рученское)	56	2	87,5	Болото
Фировское, Рученское (Рученское)	56	4	1,3	Болото
Фировское, Рученское (Рученское)	57	1	110,6	Болото
Фировское, Рученское (Рученское)	58	1	54,0	Болото
Фировское, Рученское (Рученское)	59	4	1,9	Болото
Фировское, Рученское (Рученское)	59	5	3,5	Болото
Фировское, Рученское (Рученское)	59	6	0,5	Болото
Фировское, Рученское (Рученское)	59	43	1,5	Болото
Фировское, Рученское (Рученское)	60	3	1,8	Болото
Фировское, Рученское (Рученское)	60	15	0,3	Болото
Фировское, Рученское (Рученское)	60	17	0,4	Болото
Фировское, Рученское (Рученское)	60	19	51,5	Болото
Фировское, Рученское (Рученское)	61	2	59,9	Болото
Фировское, Рученское (Рученское)	62	10	4,8	Болото
Фировское, Рученское (Рученское)	62	31	0,1	Болото
Фировское, Рученское (Рученское)	62	35	0,1	Ручьи
Фировское, Рученское (Рученское)	63	4	35,8	Болото
Фировское, Рученское (Рученское)	64	1	42,3	Болото
Фировское, Рученское (Рученское)	64	9	0,1	Ручьи
Фировское, Рученское (Рученское)	65	1	1,5	Болото
Фировское, Рученское (Рученское)	65	5	22,3	Болото
Фировское, Рученское (Рученское)	65	9	1,2	Болото
Фировское, Рученское (Рученское)	66	1	0,8	Болото
Фировское, Рученское (Рученское)	67	19	1,0	Болото
Фировское, Рученское (Рученское)	68	1	1,6	Болото
Фировское, Рученское (Рученское)	68	4	2,5	Болото
Фировское, Рученское (Рученское)	68	12	0,7	Болото
Фировское, Рученское (Рученское)	69	6	6,5	Болото

Лесничество, участковое лесничество (урочище)	Квартал	Выдел	Площадь выдела, га	Наименование объекта
Фировское, Рученское (Рученское)	69	20	0,4	Болото
Фировское, Рученское (Рученское)	69	21	2,4	Болото
Фировское, Рученское (Рученское)	69	36	0,3	Болото
Фировское, Рученское (Рученское)	70	4	25,0	Болото
Фировское, Рученское (Рученское)	70	34	0,6	Болото
Фировское, Рученское (Рученское)	72	14	0,5	Болото
Фировское, Рученское (Рученское)	73	1	0,3	Болото
Фировское, Рученское (Рученское)	73	14	0,7	Болото
Фировское, Рученское (Рученское)	74	9	4,7	Болото
Фировское, Рученское (Рученское)	78	25	0,3	Болото
Фировское, Рученское (Рученское)	78	27	0,3	Болото
Фировское, Рученское (Рученское)	78	34	0,1	Ручьи
Фировское, Рученское (Рученское)	78	41	1,3	Болото
Фировское, Рученское (Рученское)	79	9	0,7	Болото
Фировское, Рученское (Рученское)	79	15	0,5	Болото
Фировское, Рученское (Рученское)	79	16	0,4	Болото
Фировское, Рученское (Рученское)	80	25	0,9	Болото
Фировское, Рученское (Рученское)	80	29	0,1	Ручьи
Фировское, Рученское (Рученское)	80	32	2,9	Болото
Фировское, Рученское (Рученское)	80	33	0,3	Реки
Фировское, Рученское (Рученское)	82	2	2,7	Болото
Фировское, Рученское (Рученское)	83	1	1,5	Болото
Фировское, Рученское (Рученское)	83	11	1,2	Болото
Фировское, Рученское (Рученское)	83	18	0,3	Болото
Фировское, Рученское (Рученское)	84	1	5,8	Болото
Фировское, Рученское (Рученское)	84	18	0,5	Болото
Фировское, Рученское (Рученское)	85	1	2,9	Болото
Фировское, Рученское (Рученское)	85	12	8,1	Болото
Фировское, Рученское (Рученское)	85	30	0,6	Болото
Фировское, Рученское (Рученское)	86	24	0,2	Ручьи
Фировское, Рученское (Рученское)	87	17	17,1	Болото
Фировское, Рученское (Рученское)	87	55	0,1	Ручьи
Фировское, Рученское (Рученское)	88	39	1,5	Болото
Фировское, Рученское (Рученское)	88	42	0,3	Болото
Фировское, Рученское (Рученское)	89	16	0,1	Болото
Фировское, Рученское (Рученское)	89	19	1,0	Болото
Фировское, Рученское (Рученское)	89	35	2,7	Болото
Фировское, Рученское (Рученское)	89	37	3,1	Болото
Фировское, Рученское (Рученское)	89	43	2,3	Болото
Фировское, Рученское (Рученское)	89	47	1,7	Болото
Фировское, Рученское (Рученское)	89	49	1,0	Ручьи
Фировское, Рученское (Рученское)	92	6	0,3	Болото
Фировское, Рученское (Рученское)	92	23	0,4	Болото
Фировское, Рученское (Рученское)	92	29	0,8	Болото
Фировское, Рученское (Рученское)	93	50	0,1	Ручьи
Фировское, Рученское (Рученское)	94	42	1,0	Болото
Фировское, Рученское (Рученское)	94	60	0,2	Ручьи
Фировское, Рученское (Рученское)	99	7	1,0	Болото

Лесничество, участковое лесничество (урочище)	Квартал	Выдел	Площадь выдела, га	Наименование объекта
Фировское, Рученское (Рученское)	99	26	1,0	Болото
Фировское, Рученское (Рученское)	101	15	0,5	Болото
Фировское, Рученское (Рученское)	102	13	0,6	Болото
Фировское, Рученское (Рученское)	102	24	2,2	Болото
Фировское, Рученское (Рученское)	102	25	0,7	Болото
Фировское, Рученское (Рученское)	102	34	1,7	Болото
Фировское, Рученское (Рученское)	103	21	1,7	Болото
Фировское, Рученское (Рученское)	103	24	0,9	Болото
Фировское, Рученское (Рученское)	103	26	1,5	Болото
Фировское, Рученское (Рученское)	103	50	1,0	Болото
Фировское, Рученское (Рученское)	104	19	0,8	Болото
Фировское, Рученское (Рученское)	106	1	4,7	Болото
Фировское, Рученское (Рученское)	106	9	0,3	Болото
Фировское, Рученское (Рученское)	106	10	0,3	Болото
Фировское, Рученское (Рученское)	106	12	17,1	Болото
Фировское, Рученское (Рученское)	106	15	1,1	Болото
Фировское, Рученское (Рученское)	106	16	3,3	Болото
Фировское, Рученское (Рученское)	107	3	0,9	Болото
Фировское, Рученское (Рученское)	107	15	0,2	Ручьи
Фировское, Рученское (Рученское)	108	33	10,8	Болото
Фировское, Рученское (Рученское)	108	36	0,1	Ручьи
Фировское, Рученское (СПК «Борки»)	109	16	1,8	Болото
Фировское, Рученское (СПК «Борки»)	109	17	0,4	Болото
Фировское, Рученское (СПК «Борки»)	118	17	0,4	Болото
Фировское, Рученское (СПК «Борки»)	118	23	0,9	Болото
Фировское, Рученское (СПК «Борки»)	118	26	0,8	Ручьи
Фировское, Осеченское (Осеченское)	69	20	2,1	Болото
Фировское, Осеченское (Осеченское)	69	47	0,5	Болото
Фировское, Осеченское (Осеченское)	69	60	0,6	Болото
Фировское, Осеченское (Осеченское)	69	62	1,2	Болото
Фировское, Осеченское (Осеченское)	69	72	0,4	Болото
Фировское, Осеченское (Осеченское)	73	1	0,6	Болото
Фировское, Осеченское (Осеченское)	73	2	2,0	Болото
Фировское, Осеченское (Осеченское)	73	3	0,8	Болото
Фировское, Осеченское (Осеченское)	75	26	0,3	Болото
Фировское, Осеченское (Осеченское)	75	30	1,0	Болото
Фировское, Осеченское (Осеченское)	75	31	1,3	Болото
Фировское, Осеченское (Осеченское)	76	1	0,5	Болото
Фировское, Осеченское (Осеченское)	76	3	3,5	Болото
Фировское, Осеченское (Осеченское)	76	15	1,6	Болото
Фировское, Осеченское (Осеченское)	76	34	0,6	Болото
Фировское, Осеченское (Осеченское)	76	38	10,7	Болото
Фировское, Осеченское (Осеченское)	76	39	1,1	Болото
Фировское, Осеченское (Осеченское)	76	40	1,3	Болото
Фировское, Осеченское (Осеченское)	76	41	0,4	Реки
Фировское, Осеченское (Осеченское)	77	8	0,5	Болото
Фировское, Осеченское (Осеченское)	77	14	0,7	Болото
Фировское, Осеченское (Осеченское)	77	18	0,9	Болото

Лесничество, участковое лесничество (урочище)	Квартал	Выдел	Площадь выдела, га	Наименование объекта
Фировское, Осеченское (Осеченское)	78	36	2,0	Болото
Фировское, Осеченское (Осеченское)	80	3	0,6	Болото
Фировское, Осеченское (Осеченское)	80	11	0,4	Болото
Фировское, Осеченское (Осеченское)	80	29	9,3	Болото
Фировское, Осеченское (Осеченское)	80	35	0,7	Болото
Фировское, Осеченское (Осеченское)	80	39	1,0	Болото
Фировское, Осеченское (Осеченское)	80	47	1,4	Болото
Фировское, Осеченское (Осеченское)	81	15	1,1	Болото
Фировское, Осеченское (Осеченское)	81	20	0,8	Болото
Фировское, Осеченское (Осеченское)	81	37	0,4	Болото
Фировское, Осеченское (Осеченское)	81	40	2,4	Болото
Фировское, Осеченское (Осеченское)	81	41	3,0	Болото
Фировское, Осеченское (Осеченское)	81	55	0,6	Болото
Фировское, Осеченское (Осеченское)	81	62	1,2	Болото
Фировское, Осеченское (Осеченское)	81	63	0,5	Болото
Фировское, Осеченское (Осеченское)	82	9	0,5	Болото
Фировское, Осеченское (Осеченское)	82	15	1,6	Болото
Фировское, Осеченское (Осеченское)	82	23	0,8	Болото
Фировское, Осеченское (Осеченское)	82	26	0,3	Болото
Фировское, Осеченское (Осеченское)	85	23	0,8	Болото
Фировское, Осеченское (Осеченское)	86	2	1,2	Болото
Фировское, Осеченское (Осеченское)	86	3	4,2	Болото
Фировское, Осеченское (Осеченское)	86	5	5,6	Болото
Фировское, Осеченское (Осеченское)	86	12	0,5	Болото
Фировское, Осеченское (Осеченское)	86	14	3,8	Болото
Фировское, Осеченское (Осеченское)	86	15	0,3	Болото
Фировское, Осеченское (Осеченское)	86	21	3,5	Болото
Фировское, Осеченское (Осеченское)	86	24	4,4	Болото
Фировское, Осеченское (Осеченское)	87	6	0,4	Болото
Фировское, Осеченское (Осеченское)	87	17	2,6	Болото
Фировское, Осеченское (Осеченское)	87	31	6,1	Болото
Фировское, Осеченское (Осеченское)	87	33	0,2	Реки
Фировское, Осеченское (Осеченское)	88	5	3,7	Болото
Фировское, Осеченское (Осеченское)	88	16	0,5	Болото
Фировское, Осеченское (Осеченское)	88	21	1,4	Болото
Фировское, Осеченское (Осеченское)	88	22	1,5	Болото
Фировское, Осеченское (Осеченское)	88	25	0,1	Реки
Фировское, Осеченское (Осеченское)	89	5	0,9	Болото
Фировское, Осеченское (Осеченское)	89	18	3,0	Болото
Фировское, Осеченское (Осеченское)	89	21	0,8	Болото
Фировское, Осеченское (Осеченское)	89	22	2,8	Болото
Фировское, Осеченское (Осеченское)	89	23	0,1	Реки
Фировское, Осеченское (Осеченское)	90	7	1,2	Болото
Фировское, Осеченское (Осеченское)	90	13	7,8	Болото
Фировское, Осеченское (Осеченское)	90	23	0,5	Болото
Фировское, Осеченское (Осеченское)	91	10	0,3	Болото
Фировское, Осеченское (Осеченское)	91	12	5,4	Болото
Фировское, Осеченское (Осеченское)	91	16	3,8	Болото

Лесничество, участковое лесничество (урочище)	Квартал	Выдел	Площадь выдела, га	Наименование объекта
Фировское, Осеченское (Осеченское)	91	20	1,0	Болото
Фировское, Осеченское (Осеченское)	91	25	0,7	Болото
Фировское, Осеченское (Осеченское)	91	27	7,7	Болото
Фировское, Осеченское (Осеченское)	91	36	4,3	Болото
Фировское, Осеченское (Осеченское)	92	18	0,9	Болото
Фировское, Осеченское (Осеченское)	92	20	2,5	Болото
Фировское, Осеченское (Осеченское)	92	21	6,3	Болото
Фировское, Осеченское (Осеченское)	92	23	0,7	Болото
Фировское, Осеченское (Осеченское)	92	31	0,5	Болото
Фировское, Осеченское (Осеченское)	92	40	1,3	Болото
Фировское, Осеченское (Осеченское)	93	27	4,0	Болото
Фировское, Осеченское (Осеченское)	93	35	1,0	Болото
Фировское, Осеченское (Осеченское)	93	36	1,5	Болото
Фировское, Осеченское (Осеченское)	93	38	3,1	Болото
Фировское, Осеченское (Осеченское)	94	20	0,8	Болото
Фировское, Осеченское (Осеченское)	94	31	10,4	Болото
Фировское, Осеченское (Осеченское)	94	38	1,1	Болото
Фировское, Осеченское (Осеченское)	94	42	0,5	Болото
Фировское, Осеченское (Осеченское)	95	48	1,2	Болото
Фировское, Осеченское (Осеченское)	96	8	0,3	Болото
Фировское, Осеченское (Осеченское)	96	21	0,6	Болото
Фировское, Осеченское (Осеченское)	96	27	9,1	Болото
Фировское, Осеченское (Осеченское)	104	27	0,9	Болото
Фировское, Осеченское (Осеченское)	106	5	2,2	Болото
Фировское, Осеченское (Осеченское)	106	11	0,7	Болото
Фировское, Осеченское (Осеченское)	106	15	5,7	Болото
Фировское, Осеченское (Осеченское)	106	27	0,6	Болото
Фировское, Осеченское (Осеченское)	107	3	0,7	Болото
Фировское, Осеченское (Осеченское)	107	4	8,0	Болото
Фировское, Осеченское (Осеченское)	107	13	3,2	Болото
Фировское, Осеченское (Осеченское)	107	32	0,9	Болото
Фировское, Осеченское (Осеченское)	107	34	0,3	Болото
Фировское, Осеченское (Осеченское)	107	38	3,5	Болото
Фировское, Осеченское (Осеченское)	107	42	6,4	Болото
Фировское, Осеченское (Осеченское)	107	53	4,3	Болото
Фировское, Осеченское (Осеченское)	107	55	0,1	Болото
Фировское, Осеченское (Осеченское)	117	3	11,1	Болото
Фировское, Осеченское (Осеченское)	117	49	5,4	Болото
Фировское, Осеченское (Осеченское)	118	4	1,7	Болото
Фировское, Осеченское (Осеченское)	118	5	5,0	Болото
Фировское, Осеченское (Осеченское)	118	7	19,1	Болото
Фировское, Осеченское (Осеченское)	119	6	0,3	Болото
Фировское, Осеченское (Осеченское)	119	9	0,5	Болото
Фировское, Осеченское (Осеченское)	119	11	1,8	Болото
Фировское, Осеченское (Осеченское)	119	16	33,7	Болото
Фировское, Осеченское (Осеченское)	119	22	34,2	Болото
Фировское, Осеченское (Осеченское)	119	30	4,0	Болото
Фировское, Осеченское (СПК «Мир»)	226	18	0,1	Ручьи

Лесничество, участковое лесничество (урочище)	Квартал	Выдел	Площадь выдела, га	Наименование объекта
Фировское, Красномайское (Шлинское)	28	3	0,6	Болото
Фировское, Красномайское (Шлинское)	28	13	2,5	Болото
Фировское, Красномайское (Шлинское)	28	24	0,6	Болото
Фировское, Красномайское (Шлинское)	28	66	0,5	Болото
Фировское, Красномайское (Шлинское)	32	16	0,8	Болото
Фировское, Красномайское (Шлинское)	32	23	0,3	Болото
Фировское, Красномайское (Шлинское)	33	6	0,7	Болото
Фировское, Красномайское (Шлинское)	33	15	0,3	Болото
Фировское, Красномайское (Шлинское)	33	26	0,4	Болото
Фировское, Красномайское (Шлинское)	33	28	13,6	Болото
Фировское, Красномайское (Шлинское)	85	13	1,2	Болото
Фировское, Красномайское (Шлинское)	85	16	0,4	Болото
Фировское, Красномайское (Шлинское)	85	20	0,2	Болото
Фировское, Красномайское (Шлинское)	85	23	3,9	Болото
Фировское, Красномайское (Шлинское)	85	24	17,7	Болото
Фировское, Красномайское (Шлинское)	85	28	2,6	Болото
Фировское, Красномайское (Шлинское)	85	30	0,9	Болото
Фировское, Красномайское (Шлинское)	85	34	2,4	Болото
Фировское, Красномайское (Шлинское)	85	35	0,6	Болото
Фировское, Красномайское (Шлинское)	86	4	4,4	Болото
Фировское, Красномайское (Шлинское)	86	11	20,9	Болото
Фировское, Красномайское (Шлинское)	86	27	16,8	Болото
Фировское, Красномайское (Шлинское)	86	41	1,0	Болото
Фировское, Красномайское (Шлинское)	86	43	1,0	Болото
Фировское, Красномайское (Шлинское)	87	1	0,6	Болото
Фировское, Красномайское (Шлинское)	87	4	48,9	Болото
Фировское, Красномайское (Шлинское)	87	11	0,4	Болото
Фировское, Красномайское (Шлинское)	87	17	0,6	Болото
Фировское, Красномайское (Шлинское)	87	27	1,6	Болото
Фировское, Красномайское (Шлинское)	88	18	0,4	Болото
Фировское, Красномайское (Шлинское)	88	25	0,8	Болото
Фировское, Красномайское (Шлинское)	88	30	0,6	Болото
Фировское, Красномайское (Шлинское)	88	43	1,0	Болото
Фировское, Красномайское (Шлинское)	88	47	1,5	Болото
Фировское, Красномайское (Шлинское)	88	48	0,7	Болото
Фировское, Красномайское (Шлинское)	88	53	0,1	Болото
Фировское, Красномайское (Шлинское)	88	55	0,1	Болото
Фировское, Красномайское (Шлинское)	105	1	3,4	Болото
Фировское, Красномайское (Шлинское)	105	25	6,0	Болото
Фировское, Красномайское (Шлинское)	105	31	0,3	Реки
Фировское, Красномайское (Шлинское)	106	1	5,0	Болото
Фировское, Красномайское (Шлинское)	106	9	18,5	Болото
Фировское, Красномайское (Шлинское)	106	12	1,2	Болото
Фировское, Красномайское (Шлинское)	107	2	0,8	Болото
Фировское, Красномайское (Шлинское)	107	15	0,9	Болото
Фировское, Красномайское (Шлинское)	107	42	1,9	Болото
Фировское, Красномайское (Шлинское)	112	31	0,4	Болото
Фировское, Красномайское (Шлинское)	112	63	0,3	Болото

Лесничество, участковое лесничество (урочище)	Квартал	Выдел	Площадь выдела, га	Наименование объекта
Фировское, Красномайское (Шлинское)	113	24	0,7	Болото
Фировское, Красномайское (Шлинское)	114	1	8,8	Болото
Фировское, Красномайское (Шлинское)	114	38	7,9	Болото
Фировское, Красномайское (Шлинское)	114	43	0,1	Реки
Фировское, Красномайское (Шлинское)	117	4	1,3	Болото
Фировское, Красномайское (Шлинское)	117	38	2,3	Болото
Фировское, Красномайское (Шлинское)	118	30	0,2	Болото
Фировское, Красномайское (Шлинское)	128	9	1,9	Болото
Фировское, Красномайское (Шлинское)	128	14	24,4	Болото
Фировское, Красномайское (Шлинское)	129	9	67,6	Болото
Фировское, Красномайское (Шлинское)	129	10	1,9	Озера
Фировское, Красномайское (Шлинское)	129	12	0,9	Болото
Фировское, Красномайское (Шлинское)	130	11	1,6	Болото
Фировское, Красномайское (Шлинское)	130	17	8,3	Болото
Фировское, Красномайское (Шлинское)	130	19	60,2	Болото
Фировское, Красномайское (Шлинское)	130	20	0,7	Озера
Фировское, Красномайское (Шлинское)	132	20	1,1	Болото
Фировское, Красномайское (Шлинское)	136	7	0,8	Болото
Фировское, Красномайское (Шлинское)	141	40	1,1	Болото
Фировское, Красномайское (Шлинское)	142	1	3,4	Болото
Фировское, Красномайское (Шлинское)	142	13	0,5	Болото
Фировское, Красномайское (Шлинское)	142	22	0,9	Болото
Фировское, Красномайское (Шлинское)	142	26	1,0	Болото
Фировское, Красномайское (Шлинское)	142	33	0,4	Болото
Фировское, Красномайское (Шлинское)	143	21	1,4	Болото
Фировское, Красномайское (Шлинское)	144	1	87,2	Болото
Фировское, Красномайское (Шлинское)	145	1	57,9	Болото
Фировское, Красномайское (Шлинское)	145	7	1,8	Болото
Фировское, Красномайское (Шлинское)	146	1	32,6	Болото
Фировское, Красномайское (Шлинское)	146	2	48,2	Болото
Фировское, Красномайское (Шлинское)	146	4	13,1	Болото
Фировское, Красномайское (Шлинское)	146	16	1,1	Озера
Фировское, Красномайское (Шлинское)	147	21	1,0	Болото
Фировское, Красномайское (Шлинское)	148	15	3,3	Болото
Фировское, Красномайское (Шлинское)	149	2	2,9	Болото
Фировское, Красномайское (Шлинское)	154	1	16,9	Болото
Фировское, Красномайское (Шлинское)	155	9	0,6	Болото
Фировское, Красномайское (Шлинское)	155	10	2,4	Болото
Фировское, Красномайское (Шлинское)	159	4	0,8	Болото
Фировское, Красномайское (Шлинское)	159	7	3,5	Болото
Фировское, Красномайское (Шлинское)	159	12	5,9	Болото
Фировское, Красномайское (Шлинское)	160	1	1,6	Болото
Фировское, Красномайское (Шлинское)	160	3	93,0	Болото
Фировское, Красномайское (Шлинское)	161	1	0,9	Болото
Фировское, Красномайское (Шлинское)	161	9	1,7	Болото
Фировское, Красномайское (Шлинское)	161	15	0,6	Болото
Фировское, Красномайское (Шлинское)	161	20	0,6	Болото
Фировское, Красномайское (Шлинское)	161	33	6,1	Болото

Лесничество, участковое лесничество (урочище)	Квартал	Выдел	Площадь выдела, га	Наименование объекта
Фировское, Красномайское (Шлинское)	161	38	0,1	Ручьи
Фировское, Красномайское (Шлинское)	162	3	64,9	Болото
Фировское, Красномайское (Шлинское)	162	20	45,1	Болото
Фировское, Красномайское (Шлинское)	162	21	2,8	Озера
Фировское, Красномайское (Шлинское)	162	26	0,6	Болото
Фировское, Красномайское (Шлинское)	169	3	0,7	Болото
Фировское, Красномайское (Шлинское)	170	5	19,6	Болото
Фировское, Красномайское (Шлинское)	172	29	0,8	Болото
Фировское, Красномайское (Шлинское)	175	13	0,3	Болото
Фировское, Красномайское (Шлинское)	175	19	0,2	Болото
Фировское, Красномайское (Шлинское)	175	22	0,2	Болото
Фировское, Красномайское (Шлинское)	175	23	0,1	Болото
Фировское, Дятловское (Белавинское)	34	15	1,7	Болото
Фировское, Дятловское (Белавинское)	34	25	1,1	Болото
Фировское, Дятловское (Белавинское)	35	50	0,2	Ручьи
Фировское, Дятловское (Белавинское)	36	29	3,1	Болото
Фировское, Дятловское (Белавинское)	39	34	2,0	Болото
Фировское, Дятловское (Белавинское)	52	33	0,1	Озера
Фировское, Дятловское (Белавинское)	53	1	1,6	Болото
Фировское, Дятловское (Белавинское)	53	4	3,7	Болото
Фировское, Дятловское (Белавинское)	53	24	4,2	Болото
Фировское, Дятловское (Белавинское)	53	50	1,2	Болото
Фировское, Дятловское (Белавинское)	53	51	1,4	Болото
Фировское, Дятловское (Белавинское)	54	1	1,7	Болото
Фировское, Дятловское (Белавинское)	54	4	0,6	Болото
Фировское, Дятловское (Белавинское)	54	21	0,2	Реки
Фировское, Дятловское (Белавинское)	58	3	1,2	Болото
Фировское, Дятловское (Белавинское)	58	18	0,3	Болото
Фировское, Дятловское (Белавинское)	58	52	1,3	Болото
Фировское, Дятловское (Белавинское)	58	57	0,7	Болото
Фировское, Дятловское (Белавинское)	58	60	4,0	Болото
Фировское, Дятловское (Белавинское)	58	64	1,0	Болото
Фировское, Дятловское (Белавинское)	65	28	0,8	Болото
Фировское, Дятловское (Белавинское)	71	7	0,6	Болото
Фировское, Дятловское (Белавинское)	71	35	0,1	Ручьи
Фировское, Дятловское (Белавинское)	71	38	0,1	Ручьи
Фировское, Дятловское (Белавинское)	72	25	0,2	Болото
Фировское, Дятловское (Белавинское)	72	30	0,8	Болото
Фировское, Дятловское (Белавинское)	73	2	0,7	Болото
Фировское, Дятловское (Белавинское)	73	35	2,3	Болото
Фировское, Дятловское (Белавинское)	73	53	0,1	Ручьи
Фировское, Дятловское (Белавинское)	95	5	0,6	Болото
Фировское, Дятловское (Белавинское)	160	1	3,3	Болото
Фировское, Дятловское (Белавинское)	161	2	1,4	Болото
Фировское, Дятловское (Белавинское)	162	1	4,0	Болото
Фировское, Дятловское (Белавинское)	162	7	1,6	Болото
Фировское, Дятловское (АОЗТ «Кузнецовский»)	293	26	0,9	Болото
Фировское, Дятловское (АОЗТ «Кузнецовский»)		39	0,9	Болото

Лесничество, участковое лесничество (урочище)	Квартал	Выдел	Площадь выдела, га	Наименование объекта
Фировское, Дятловское (АОЗТ «Кузнецовский»)	294	56	0,5	Болото
Фировское, Дятловское (АОЗТ «Кузнецовский»)	295	15	0,6	Болото
Фировское, Дятловское (АОЗТ «Кузнецовский»)		16	2,0	Болото
Фировское, Дятловское (АОЗТ «Кузнецовский»)	303	42	1,2	Болото
Фировское, Дятловское (АОЗТ «Кузнецовский»)	304	8	0,7	Озера
Фировское, Дятловское (АОЗТ «Кузнецовский»)	305	7	1,2	Болото
Фировское, Дятловское (АОЗТ «Кузнецовский»)	305	9	0,4	Болото
Фировское, Дятловское (АОЗТ «Кузнецовский»)	305	36	0,2	Ручьи
Фировское, Дятловское (АОЗТ «Кузнецовский»)	306	18	1,8	Болото
Фировское, Дятловское (АОЗТ «Кузнецовский»)	306	19	0,6	Болото
Фировское, Дятловское (АОЗТ «Кузнецовский»)	313	12	0,7	Болото
Фировское, Дятловское (АОЗТ «Кузнецовский»)	316	36	0,8	Болото
Фировское, Дятловское (АОЗТ «Кузнецовский»)	323	6	0,9	Болото
Фировское, Дятловское (АОЗТ «Кузнецовский»)	324	7	2,4	Болото
Фировское, Дятловское (АОЗТ «Кузнецовский»)	324	21	0,8	Болото
Фировское, Дятловское (АОЗТ «Кузнецовский»)	325	43	1,6	Болото
Фировское, Дятловское (АОЗТ «Кузнецовский»)	325	50	0,1	Ручьи
Фировское, Дятловское (АОЗТ «Кузнецовский»)	331	4	3,3	Болото
Фировское, Дятловское (АОЗТ «Кузнецовский»)	332	11	1,6	Болото
Фировское, Дятловское (СПК «Вышневолоцкий»)	175	12	0,4	Болото
Фировское, Дятловское (СПК «Вышневолоцкий»)	175	13	0,2	Болото
Фировское, Дятловское (СПК «Вышневолоцкий»)	175	26	3,2	Болото
Фировское, Дятловское (СПК «Вышневолоцкий»)	175	49	1,4	Болото
Фировское, Дятловское (СПК «Вышневолоцкий»)	178	5	5,7	Болото
Фировское, Дятловское (СПК «Вышневолоцкий»)	178	16	0,8	Болото
Фировское, Дятловское (СПК «Вышневолоцкий»)	179	2	3,4	Болото
Фировское, Дятловское (СПК «Вышневолоцкий»)	180	12	4,1	Болото
Фировское, Дятловское (СПК «Вышневолоцкий»)	187	8	1,1	Болото
Фировское, Дятловское (СПК «Вышневолоцкий»)	187	16	0,7	Болото
Фировское, Дятловское (СПК «Вышневолоцкий»)	188	8	1,5	Болото
Фировское, Дятловское (СПК «Вышневолоцкий»)	194	8	9,7	Болото
Фировское, Дятловское (СПК «Вышневолоцкий»)	194	16	3,5	Болото
Фировское, Дятловское (СПК «Вышневолоцкий»)	194	17	5,7	Болото
Фировское, Дятловское (СПК «Вышневолоцкий»)	194	18	24,3	Болото
Фировское, Дятловское (СПК «Вышневолоцкий»)	194	19	1,5	Болото
Фировское, Дятловское (СПК «Вышневолоцкий»)	194	20	4,1	Болото
Фировское, Дятловское (СПК «Вышневолоцкий»)	194	26	1,0	Болото
Фировское, Дятловское (СПК «Вышневолоцкий»)	200	29	2,9	Болото
Фировское, Дятловское (СПК «Вышневолоцкий»)	201	59	0,1	Ручьи
Фировское, Дятловское (СПК «Вышневолоцкий»)	216	1	2,0	Болото
Фировское, Дятловское (СПК «Осечено»)	235	12	1,3	Болото
Фировское, Дятловское (СПК «Осечено»)	241	1	1,9	Болото
Фировское, Дятловское (СПК «Смычка»)	269	11	1,0	Болото
Фировское, Дятловское (СПК «Смычка»)	280	20	3,4	Болото
Фировское, Дятловское (СПК «Смычка»)	280	21	1,0	Болото

Водным кодексом не предусматривается установление водоохранных зон вдоль болот. При этом запрещается загрязнение и засорение болот отходами производства и потребления, загрязнение их нефтепродуктами, ядохимикатами и другими вредными веществами запрещаются. Осушение либо иное использование болот или их частей не должно приводить к ухудшению состояния неиспользуемых частей этих болот, других водных объектов и к истощению вод.

6.2. Проектируемые виды и объемы мероприятий по охране водных объектов.

При заготовке древесины необходимо выполнение требования Водного кодекса.

6.3. Сведения о животном мире.

В документах лесного планирования, Лесохозяйственном регламенте отсутствует информация о специальных обследованиях животного и растительного мира, а также сведения о проведенных работах по охотустройству на территорию расположения лесного участка.

6.4. Проектируемые виды и объемы мероприятий по охране объектов животного и растительного мира.

Специальных мероприятий по охране объектов животного и растительного мира, водных объектов на лесном участке не проектируется.

Таблица 23

(приложение №25 к Составу проекта освоения и порядку его разработки)

Ведомость лесотаксационных выделов, в которых проектируются мероприятия по охране объектов животного и растительного мира, водных объектов

Наименование объекта	Проектируемые мероприятия	Лесничество, участковое лесничество	№ квартала	№ выдела	Площадь, га	Объем, ед. изм.
1	2	3	4	5	6	7
-	-	-	-	-	-	-

В связи с тем, что на лесном участке не проектируется проведение мероприятий по охране объектов животного и растительного мира, водных объектов, сведения об их объемах и территориальном размещении не приводятся.

7. ОРГАНИЗАЦИЯ ИСПОЛЬЗОВАНИЯ ЛЕСОВ.

7.1. Возрасты рубок и возрасты спелости лесных насаждений для эксплуатационных, защитных лесов и особо защитных участков лесов

В соответствии с лесным законодательством возрастами рубок лесных насаждений считаются возрасты лесных насаждений, устанавливаемые для заготовки древесины определенной товарной структуры.

Возраст рубки леса устанавливается для преобладающей породы каждого хозяйства и определяет тот минимальный возраст, при котором достигается воспроизводство наибольшего количества и наилучшего качества целевого ресурса леса в расчете на 1га в год за оборот рубок.

Возрасты рубок лесных насаждений установлены приказом Рослесхоза от 09.04.2015 №105 и определены Лесохозяйственным регламентом.

Таблица 24

(приложение №26 к Составу проекта освоения и порядку его разработки)

Возрасты рубок и возрасты спелости лесных насаждений для эксплуатационных, защитных лесов и особо защитных участков лесов

Целевое назначение лесов	Хозсекция, порода	Класс бонитета	Возраст рубки
1	2	3	4
Защитные леса и особо защитные участки лесов:	Сосна ель, лиственница, пихта	Все бонитеты	VI/101-120

Целевое назначение лесов	Хозсекция, порода	Класс бонитета	Возраст рубки
1	2	3	4
леса, расположенные на особо охраняемых природных территориях	Дуб семенной, Ясень	Все бонитеты	VII/121-140
леса, расположенные в водоохранных зонах	Липа (медоносная)	Все бонитеты	IX/81-90
леса, выполняющие функции защиты природных и иных объектов:	Береза, ольха черная, липа (товарная), граб, дуб порослевой	Все бонитеты	VIII/71-80
леса, расположенные в первом и втором поясах зон санитарной охраны источников питьевого и хозяйственно-бытового водоснабжения	Тополь, осина, ольха серая	Все бонитеты	VI/51-60
защитные полосы лесов, расположенные вдоль железнодорожных путей общего пользования, федеральных автомобильных дорог общего пользования, автомобильных дорог общего пользования, находящихся в собственности субъектов Российской Федерации			
зеленые зоны			
лесопарковые зоны			
городские леса			
леса, расположенные в первой, второй и третьей зонах округов санитарной (горно-санитарной) охраны лечебно-оздоровительных местностей и курортов			
ценные леса:			
государственные защитные лесные полосы			
противоэрозионные леса			
леса, расположенные в пустынных, полупустынных, лесостепных, лесотундровых зонах, степях, горах			
леса, имеющие научное или историческое значение			
орехово-промысловые зоны			
лесные плодовые насаждения			
ленточные боры			
запретные полосы лесов, расположенные вдоль водных объектов	Сосна ель, лиственница, пихта	Все бонитеты	V/81-100
	Дуб семенной, Ясень	Все бонитеты	VI/101-120
	Липа (медоносная)	Все бонитеты	IX/81-90
	Береза, ольха черная, липа (товарная), граб, дуб порослевой	Все бонитеты	VII/61-70
	Тополь, осина, ольха серая	Все бонитеты	V/41-50
нерестоохранные полосы лесов	Сосна ель, лиственница, пихта	Все бонитеты	VI/101-120
	Дуб семенной, Ясень	Все бонитеты	VII/121-140
	Липа (медоносная)	Все бонитеты	IX/81-90
	Береза, ольха черная, липа (товарная), граб, дуб порослевой	Все бонитеты	VIII/71-80
	Тополь, осина, ольха серая	Все бонитеты	VI/51-60
Особо защитные участки лесов *(все категории защитных лесов, кроме категории «запретные полосы лесов, расположенные вдоль водных объектов»)*	Сосна ель, лиственница, пихта	Все бонитеты	VI/101-120
	Дуб семенной, Ясень	Все бонитеты	VII/121-140
	Липа (медоносная)	Все бонитеты	IX/81-90
	Береза, ольха черная, липа	Все бонитеты	VIII/71-80

Целевое назначение лесов	Хозсекция, порода	Класс бонитета	Возраст рубки
1	2	3	4
	(товарная), граб, дуб порослевой		
	Тополь, осина, ольха серая	Все бонитеты	VI/51-60
Особо защитные участки лесов *(категория защитных лесов «запретные полосы лесов, расположенные вдоль водных объектов»)*	Сосна ель, лиственница, пихта	Все бонитеты	V/81-100
	Дуб семенной, Ясень	Все бонитеты	VI/101-120
	Липа (медоносная)	Все бонитеты	IX/81-90
	Береза, ольха черная, липа (товарная), граб, дуб порослевой	Все бонитеты	VII/61-70
	Тополь, осина, ольха серая	Все бонитеты	V/41-50
Эксплуатационные леса	Сосна ель, лиственница, пихта	Все бонитеты	V/81-100
	Дуб семенной, Ясень	Все бонитеты	VI/101-120
	Липа (медоносная)	Все бонитеты	IX/81-90
	Береза, ольха черная, липа (товарная), граб, дуб порослевой	Все бонитеты	VII/61-70
	Тополь, осина, ольха серая	Все бонитеты	V/41-50

7.2.Установленный объем заготовки древесины на участке

Заготовка древесины осуществляется в соответствии с Правилами заготовки древесины, утвержденными приказом Минприроды России от 13.09.2016 №474 *(Далее – Правила заготовки)*, Лесным планом, Лесохозяйственным регламентом и проектом освоения лесов.

В соответствии с вышеуказанными Правилами заготовка древесины осуществляется в пределах расчетной лесосеки.

Договором аренды и Дополнительными соглашениями к нему установлен ежегодный разрешенный объем заготовки древесины в объеме 149,3тыс.м^3, в т.ч. проводимой в форме выборочных рубок спелых и перестойных насаждений – 6,0тыс.м^3, по сплошным рубкам спелых и перестойных насаждений в размере 141,5тыс.м^3.

7.3.Ведомость лесотаксационных выделов, в которых проектируется заготовка древесины, пространственное размещение указанных лесотаксационных выделов, а также пространственное размещение развития дорожной сети на период действия проекта освоения лесов

Настоящим Проектом заготовка древесины на лесном участке проектируется по данным таксации лесов на лесном 2017-2018гг. в объемах, предусмотренных Договором аренды и Дополнительными соглашениями к нему.

Заготовка древесины проектируется в целях осуществления следующих рубок:

- спелых, перестойных лесных насаждений;
- средневозрастных лесных насаждений, при уходе за лесами - в виде рубок прореживания и проходных рубок;

Рубка лесных насаждений проектируется осуществлять ***в форме*** сплошных и выборочных рубок.

С учетом объема вырубаемой древесины за один прием выборочные рубки по интенсивности проектируются ***в виде:*** очень слабой (до 10%), слабой – (11-20%), умеренной – (21-30%), умеренно высокой – (31-40%), высокой – 31-40%) и очень высокой – (51-70%).

Перечень выделов проектируемых для проведения сплошных и выборочных рубок, осуществляемых в целях заготовки древесины, приведен в таблице 25.